MAPA ECOTURÍSTICO PARQUE NACIONAL NATURAL LOS NEVADOS

MINAMBIENTE · DNP Departamento Nacional de Planeación · CORPOCALDAS · TODOS POR UN NUEVO PAIS — PAZ EQUIDAD EDUCACIÓN

Ícono	Sector	Latitud norte (datum: WGS 84)	Longitud oeste (datum: WGS 84)	Altura sobre el nivel del mar	SERVICIOS: Cabañas de control e inducción	Ecotienda	Primeros auxilios	Cafetería	Restaurante	Baños	Centro de visitantes	ACTIVIDADES: Senderismo, observación de fauna y flora	Aventura en nevado	Camping	Cicloturismo	Escalada y rapel
A	Brisas	4° 56' 0.85"	75° 21' 0.50"	4120	X	X	X	X		X		X			X	X
B	Arenales	4° 55' 22.19"	75° 21' 19.73"	4225		X	X	X		X			X	X		X
C	El Cisne	4° 51' 10.58"	75° 21' 58.22"	4137	X	X	X	X	X	X	X	X		X	X	
D	Potosí	4° 49' 52.72"	75° 24' 58.32"	3922	X							X	X		X	
E	La Cueva	4° 51' 31.41"	75° 23' 25.45"	3650	X							X	X	X	X	
F	Laguna del Otún	4° 46' 35.35"	75° 24' 43.39"	3950	X						X	X		X		
G	Dulima	4° 34' 42.61"	75° 19' 29.71"	2371	X							X			X	

CONVENCIONES

Límites administrativos
- Límites municipales
- Límites del parque nacional

Hidrografía
- Glaciares
- Drenajes
- Lagunas
- Zona RAMSAR (Humedales de importancia internacional)

Puntos de interés
- Cabaña
- Casa
- Casco urbano
- Punto de referencia

Rangos de altitud
- 4400m - 5200m (Arenales, roca, ceniza y nieve)
- 3850m - 4400m (Páramo)
- 2500m - 3850m (Selva altoandina)
- Bosque andino

Relieve
- Curvas de nivel

Vías y caminos
- Camino
- Vía asfaltada
- Vía carreteable
- Vía carreteable vehículo 4x4

Escala gráfica: 0 1 2 4 6 8 Km



1 VOLCÁN NEVADO DEL RUIZ
Latitud 4°53'9.89" norte, Longitud 75°19'0.49" oeste.
Altitud: 5.330 m.s.n.m. (9,7 Km2 de glaciar, Ideam 2010)



2 LAGUNA VERDE ENCANTADA
Latitud 4°49'44.88" norte, Longitud 75°20'48.20" oeste.
Altitud: 4.296 m.s.n.m.



3 PARAMILLO DEL CISNE
Latitud 4°50'34.92" norte Longitud 75°20'46.37" oeste.
Altitud: 4.628 m.s.n.m.

Versión 2 (Actualizada a junio 2016)

PARÁMETROS CARTOGRÁFICOS

Datum: WGS-84
Equidistancia entre curvas de nivel: 50 metros
Separación marcas reticula: 3 minutos sexagecimales.
Imprimible en papel blanco de: (46,5 cm x 33 cm) (70 cm x 50 cm)

PUBLICACIÓN DE DIFUSIÓN GRATUITA, PROHIBIDA SU VENTA SEGUN (Resolución 017 del 23 de enero 2007)
DERECHOS RESERVADOS ©

BIOMAS EXISTENTES

	Altitud sobre el nivel del Mar
Zona Nival Arenales, Roca, Ceniza, Nieve	5.200 m
Páramo Pajonal, Frailejones Arbustos	4.400 m
Bosque altoandino Árboles y Arbustos	3.850 m
	2.500 m

NUEVO Mediante el Código QR descargue la versión digital de este mapa, los archivos de senderos, guía complementaria entre otras ayudas y planee su viaje aprovechando la visualización 3D que proporciona Google Earth™ o grabe los archivos en su GPS o celular y recorra con seguridad este espectacular Parque Nacional Natural.

http://www.parquesnacionales.gov.co/portal/es/ecoturismo/region-andina/parque-nacional-natural-los-nevados/como-llegar/



9 PARAMILLO DEL QUINDÍO
Latitud 4°42'56.69" norte, Longitud 75°23'18.30" oeste.
Altitud: 4.690 m.s.n.m.



8 VOLCÁN NEVADO DEL TOLIMA
Latitud 4°39'27.34 "norte, Longitud 75°19'44.21" oeste.
Altitud: 5.280 m.s.n.m. (0,74 Km2 de glaciar, Ideam 2010)



7 LAGUNA DEL ENCANTO
Latitud 4°40'49.14"norte, Longitud 75°21'48.95" oeste.
Altitud: 3980 m.s.n.m.

6 LAGUNA DEL OTÚN
Latitud 4°46'56.40" norte, Longitud 75°24'51.59" oeste.
Altitud: 4.000 m.s.n.m.



5 PARAMILLO SANTA ROSA
Latitud 4°47'58.70" norte, Longitud 75°27'30.60" oeste.
Altitud: 4.965 m.s.n.m.



4 VOLCÁN NEVADO SANTA ISABEL
Latitud 4°48'22.57" norte, Longitud 75°22'17.17" oeste.
Altitud: 5.100 m.s.n.m. (1,87 Km2 de glaciar, Ideam 2010)

Diseño y edición cartográfica:
Daniel Agudelo Quintana
e-mail: danielagudeloq@gmail.com

Fuentes de información:
Información geográfica base IGAC base 1:25.000 / Levantamientos en campo equipo de profesionales y operarios proyecto de Restauración. / Algunas alturas fueron obtenidas a partir de información de aplicaciones libres de marcas registradas como Google Earth ™