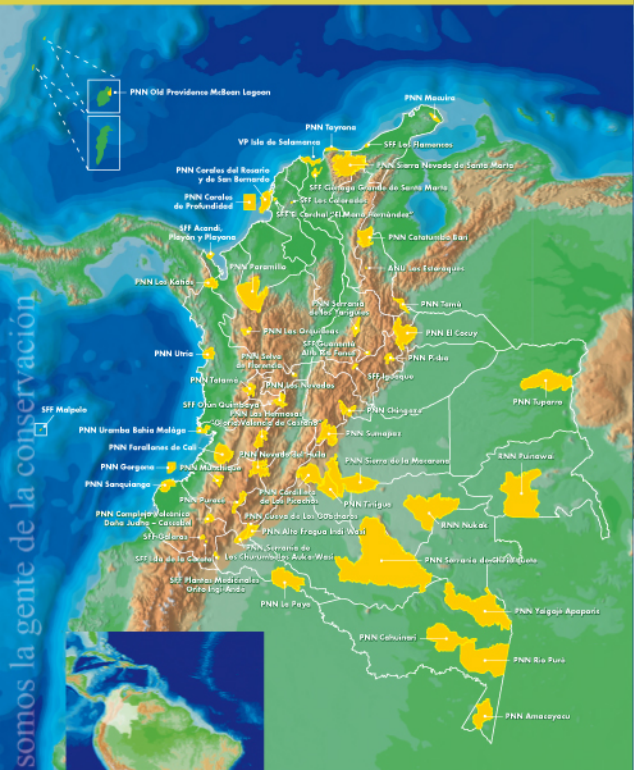


# Sistema de Parques Nacionales Naturales de Colombia



somos la gente de la conservación

**ANU:** Área Natural Única  
**RNN:** Reserva Nacional Natural  
**SFF:** Santuario de Fauna y Flora  
**VP:** Vía Parque  
**PNN:** Parque Nacional Natural.

## 58 áreas protegidas

Más del 6,88 % del territorio nacional,  
 1.48% de la superficie marina,  
 11.27 % de la superficie continental,  
 14.227.911,6 hectáreas de superficie terrestre

## Parques Nacionales Naturales de Colombia

**Oficina de Atención al Visitante**  
 Carrera 10 No. 20 - 30 piso 1.  
 Teléfono: (57) (1) 353 2400 Ext. 138 - 139  
 e-mail: ecoturismo@parquesnacionales.gov.co

www.parquesnacionales.gov.co



**naturar**  
 Organización Nacional de Parques Nacionales Naturales

### Santuario de Fauna y Flora Iguaque

Organización Naturar Iguaque - Celulares: (57) 312 585 9892 - 318 595 5643  
 e-mail: naturariguaque@yahoo.es - www.naturariguaque.weebly.com  
 e-mail: ecoturismo@parquesnacionales.gov.co

## Santuario de Fauna y Flora Iguaque Cuna de dioses



Foto: Hernán López

**GENERALIDADES:** A solo 15 kilómetros de la romántica e histórica ciudad de Villa de Leyva, se encuentra el Santuario de Fauna y Flora Iguaque. Tiene una extensión de 6.960 hectáreas y comprende elevaciones que van desde los 2.400 a los 3.800 m.s.n.m. Según los Muiscas, la laguna de Iguaque es la cuna de la humanidad: de allí emergió Bachué, la madre de los hombres Muiscas.

**CÓMO LLEGAR:** Se puede llegar por la vía Bogotá – Tunja – Villa de Leyva (160 kms), con la opción de desviar a la altura del Puente de Boyacá hasta Samacá – Villa de Leyva. También se puede tomar la ruta Bogotá – Ubaté – Chiquinquirá – Villa de Leyva (170 kms).

**COMUNIDADES:** Las nociones de la naturaleza del campesino del altiplano expresan formas integrales de entender el mundo. El altiplano cundiboyacense debe ser entendido como una gran región donde confluyen diferentes grupos y comunidades locales, todas ellas determinadas por sus ancestros culturales muisca.

**FAUNA:** La fauna silvestre del santuario es característica de los bosques y páramos andinos. Algunos de los mamíferos que se encuentran aquí son faras, murciélagos, conejos, ardillas, venados y tinajos, y entre las aves se destacan pavas, perdices, carpinteros, carboneros, azulejos, colibríes, el tucán esmeralda y el pato de los torrentes.



Foto: SFF Iguaque



Foto: Sandra Urrea




Foto: Hernán López

### FLORA:

las principales especies de flora son el roble, el frailejón, el sietecueros, el canelón, el tobo, el pino hayuelo, el encenillo, el cucharo, además de musgos, líquenes, bromelias, orquídeas y helechos.

### ACTIVIDADES ECOTURÍSTICAS:

- Observación de patrimonio cultural.
- Senderismo.
- Investigación y educación ambiental.
- Observación de flora y fauna.
- Fotografía y video.
- Campismo.

### SITIOS DE INTERÉS:

El sector de San Pedro de Iguaque, el de Mamá Ramos y la zona arqueológica donde se pueden observar algunas pinturas rupestres; la laguna de Iguaque, el sector de los robledales y el observatorio astronómico. Entre las actividades de la zona, destacan el Festival de Cometas de Villa de Leyva, en agosto, y en Tunja, el Aguinaldo Boyacense, en diciembre.

## Parque Nacional Natural Chingaza Fábrica de Agua



Foto: Sandra Urrea



Foto: Giovanni Pulido

Foto: Juan Carlos Cuervo León

Foto: Libia Cifuentes

**GENERALIDADES:** A poco más de una hora de Bogotá, se encuentra el Parque Nacional Natural Chingaza, el cual tiene una extensión de 76,600 hectáreas. Allí, el visitante podrá observar los emblemáticos frailejones que, junto con las árnicas y los musgos de pantano, conforman un hermoso y singular conjunto. El Parque es una verdadera fábrica de agua, prueba de ello son las lagunas de Siecha y Chingaza.

**CÓMO LLEGAR:** Desde Bogotá a La Calera, y desde allí a Piedras Gordas y luego al Centro Administrativo Monterredondo. O desde Fomeque a la Laguna de Chingaza y luego Centro Administrativo Monterredondo.

**COMUNIDADES:** Aunque en la actualidad no hay grupos de comunidades indígenas dentro del territorio de Chingaza, si es de gran relevancia el significado y la relación que hace más de 10,000 años tuvo la civilización muisca con páramos como el de Chingaza. Estudios recientes indican que en lengua muisca Chingaza pudo haberse llamado "chim-gua-za", que significa "Serranía del Dios de la Noche".

**FAUNA:** En Chingaza se encuentran algunas de las especies reportadas en peligro de extinción para Colombia, como el oso andino, el venado cola blanca y el venado colorado, la danta de paramo, el cóndor de los Andes, el borrego de árama y el puma. Además, se han reportado 180 especies de aves, 16 de anfibios y seis de reptiles.



Foto: Carlos María Tamayo



Foto: Christian García

**FLORA:** Se destaca el frailejón endémico, el cual crece incluso dentro de los bosques. En las inmediaciones de la laguna de Chingaza se han registrado no menos de 383 especies de plantas, y se estima que la flora total del parque puede sobrepasar las 2.000 especies.

### ACTIVIDADES ECOTURÍSTICAS:

- Senderismo.
- Fotografía y video.
- Observación de fauna y flora silvestre.
- Investigación y educación ambiental.

### SITIOS DE INTERÉS:

Sendero Suasie, ideal para trabajos de educación ambiental; Sendero Laguna Seca, perfecto para conocer el ecosistema páramo y el ciclo del agua; Sendero La Arboleda y Sendero Lagunas de Siecha.



### Parque Nacional Natural Chingaza

Suasie Asociación Eco - Turística y de Educación Ambiental  
 Celulares: (57) 321 269 0482 - 311 886 8210 - www.suasie.org  
 e-mail: contacto@suasie.org - ecoturismo@parquesnacionales.gov.co

## Parque Nacional Natural El Cocuy Aventura extrema avanzada



Foto: Archivo PNN El Cocuy

**GENERALIDADES:** La Sierra Nevada del Cocuy está formada por más de 25 picos nevados aislados y únicos en la cordillera oriental, que se encuentran entre los 4.800 y 5.330 m.s.n.m. y constituyen la mayor masa glaciar que aún existe en Colombia. Es un área apta para deportes extremos y de alta concentración.

**CÓMO LLEGAR:** Desde Bogotá (4.00kms) siguiendo la ruta Tunja – Soatá. De allí existen dos opciones: Soatá – Tipacoque – Capitanejo – El Espino – Panqueba, o Soatá – Boavita – La Uvita – San Mateo – Guacamayas y Panqueba, para seguir a Güicán o El Cocuy. El recorrido toma 10 horas aproximadamente.

**COMUNIDADES:** Los habitantes de la zona son gente cálida de origen indígena y campesino que brindan sus comidas típicas y productos artesanales a los visitantes. Además, existe un traslape de más de 135,000 hectáreas entre el Parque Nacional Natural El Cocuy y algunos resguardos indígenas U'wa, los cuales representan el último enclave bio-cultural de origen Muisca.

**FAUNA:** Entre la fauna presente en el área protegida se destacan la danta, el morrocoy, los micos maicero, choyo y araguito; los venados de páramo y soche, el zaino, el guatinajo, el oso de anteojos, el puma, y todos los félidos registrados para Colombia.



### Parque Nacional Natural El Cocuy

Asociación de Prestadores de Servicios Ecoturísticos de Güicán y El Cocuy  
 Celulares: (57) 311 236 4275 - 311 255 1034  
 e-mail: aseguicoc@gmail.com - ecoturismo@parquesnacionales.gov.co



Foto: Wilson Torres

**FLORA:** Contiene 260 de los 300 géneros de plantas vasculares de alta montaña de Colombia (83%) representados en unas 700 especies, lo cual constituye la flora de alta montaña más rica del mundo

### ACTIVIDADES ECOTURÍSTICAS:

- Senderismo.
- Fotografía.
- Montañismo.
- Escalada en hielo y roca.
- Observación de flora y fauna.

### SITIOS DE INTERÉS:

Picos nevados por encima de los 4700 metros; Valle de las Lagunillas; Laguna Grande de la Sierra. Senderos y rutas: ruta de Lagunillas, Esperanza, Cabañas Kamwara. Glaciares: Pan de Azúcar, Pulpito del Diablo, Toti, Portales y Cóncavo. Montañistas con mayor experiencia pueden realizar otros recorridos, como el Paso de la Silla (atreverse la sierra nevada entre el pico San Pablin y el Concavito) o el paso de Campanillas (atravesar la sierra entre los picos Campanillas y Pan de Azúcar.



**Ecoturismo**  
 COMUNITARIO | Parques Nacionales Naturales de Colombia



Foto: Archivo Parques Nacionales Naturales de Colombia



Foto: Giovanni Pulido



Foto: Julián Infante



Foto: David Páez



Foto: David Páez



Foto: Gecko



Foto: Fernando Cadena



Foto: David Páez



**Parques Nacionales Naturales de Colombia**  
 www.parquesnacionales.gov.co

Parque Nacional Natural **Utría**  
Sala cuna de ballenas



Foto: Javier Gamba

**GENERALIDADES:** Está localizado en el departamento del Chocó, (municipios de Nuquí y Bahía Solano). El Parque es una de las áreas con mayor vocación ecoturística por presentar atractivos naturales, belleza paisajística, excelente estado de sus ecosistemas y una riqueza cultural que constituyen un patrimonio natural y cultural único del Pacífico norte de Colombia.

**CÓMO LLEGAR:** Existen dos formas: una marítima, saliendo desde Buenaventura, donde se toma un barco de cabotaje con destino a Bahía Solano o Nuquí, trayecto que demora aproximadamente de 20 a 24 horas. O vía aérea saliendo desde Medellín o Cali, hasta Bahía Solano.

**COMUNIDADES:** Dentro del parque y su área de influencia existen varios asentamientos de la etnia Emberá, así como comunidades negras. Los grupos Emberá han desarrollado principios y normas a partir de su relación con los ríos, animales y montañas. Los primeros habitantes negros llegaron atraídos por la explotación del caucho.



Foto: Giovanni Pulido



Foto: Sergio Rojas



Foto: David Páez

senderos subacuáticos: Isla Playa Blanca, Punta Diego, Fondeadero de Cocalito, Fondeadero Grande (acuático-terrestre), Terrón Colorado (canotaje). frecuentadas por especies migratorias como delfines, ballenas y cachalotes. Ciudad: Quibdó (Fiestas de San Pacho en Septiembre). Bahía Solano (Festival del Pacífico en agosto). Nuquí -Bahía Solano (Festival de la Migración en agosto).



Foto: Archivo Parques Nacionales Naturales de Colombia

**FAUNA:** Se puede encontrar especies de mamíferos como el tigrillo, la guagua, el guatín, el venado, el puerco de monte, el zorro y el perezoso, entre otras. También hay reptiles y muchas especies endémicas (únicas en el mundo) como las ranas venenosas del género dendrobates.

**FLORA:** Podemos encontrar especies maderables como el cohíba (árbol representativo del departamento), el níspero, el comino, el abarco, la ceiba, el carbonero y el caracolí, utilizado para la construcción de botes de cabotaje, y el oquendo para la realización de artesanías en las comunidades negras e indígenas.

**ACTIVIDADES ECOTURÍSTICAS:**

- Senderismo.
- Fotografía y video.
- Buceo - Careteo.
- Canotaje.
- Avistamiento de ballenas.

**SITIOS DE INTERÉS:** la isla de Playa Blanca y la ensenada de Utría; las cascadas del Chadó y el Tigre en el corregimiento de El Valle; cuatro senderos terrestres y cinco

Parque Nacional Natural **Corales del Rosario y San Bernarndo** Tesoro del Caribe



Foto: Diving Planet

**GENERALIDADES:** Es un valioso conjunto de biodiversidad marina y terrestre ubicado en el Mar Caribe colombiano, a una distancia de 45 Km al suroccidente de Cartagena de Indias. Cuenta con un sinnúmero de bellezas naturales que lo hacen una de las áreas ecoturísticas más importantes de Colombia, en especial por sus atractivas playas y arrecifes coralinos. Posee un clima cálido, con una temperatura anual promedio de 24,7° C.

**CÓMO LLEGAR:** A Cartagena se puede llegar vía aérea, terrestre o marítima. Desde allí se toma una embarcación en el muelle La Bodeguita, cuyo recorrido hasta el Archipiélago del Rosario puede tomar hasta dos horas.



Foto: Fernando Cadena - Itzumi Tsurito



Foto: Diego Duque

**COMUNIDADES:** Los nativos de las islas del Rosario, Barú y San Bernardo son descendientes de comunidades negras y pescadores que se ubicaron históricamente en Barú y se distribuyeron en los complejos insulares. Su principal actividad productiva es la pesca artesanal.

**FAUNA:** Parte de la fauna del parque está asociada al sistema de manglar y comprende peces y otros organismos que viven sobre las raíces sumergidas de los mangles, así como por especies de peces e invertebrados que viven en los corales

**FLORA:** Por tratarse de un parque fundamentalmente submarino, la vegetación que aquí se protege es marina, como los patos marinos y otros anfibios, como los manglares.

**ACTIVIDADES ECOTURÍSTICAS:**

- Actividades náuticas.
- Careteo.
- Buceo.
- Canotaje.
- Playa y sol.
- Observación de fauna y flora silvestre.
- Observación de aves.
- Senderismo marino y terrestre.

**SITIOS DE INTERÉS:** Sendero de interpretación ambiental en Isla Grande, Oceanario del Ceiner (Centro de Investigación, Educación y Recreación) en la Isla San Martín de Pajarales, Playa Blanca, arrecifes coralinos, isla Grande e isla Barú (Fiestas Patronales); Ciudad: Cartagena (Patrimonio histórico y cultural de la humanidad).



Santuario de Fauna y Flora **Los Flamencos**  
Santuario de Vida y Color



Foto: Robinson Galindo



Foto: Archivo Parques Nacionales Naturales de Colombia

**CÓMO LLEGAR:** Ubicado en la media Guajira, se puede llegar tomando la troncal del Caribe vía Riohacha a Santa Marta hasta la población de Camarones a unos (20km. - 20 minutos); o desde Santa Marta se toma la troncal del Caribe hasta Camarones a 165 km. (2 horas). Desde este punto se toma el carretable hasta el centro administrativo del santuario (5 minutos).



Foto: Archivo Parques Nacionales Naturales de Colombia

**GENERALIDADES:** Creado en 1977 con el fin de conservar ecosistemas de bosque seco y muy seco tropical, manglar, lagunar costero y las especies de flora y fauna asociadas como el flamenco rosado que simboliza el santuario. Posee una extensión de siete mil hectáreas.

**COMUNIDADES:** Ocupado tradicionalmente por indígenas de la etnia Wayúú, que bajaron de la alta Guajira y por afro colombianos, quienes mantienen y valoran su cultura ancestral.




Foto: Archivo Parques Nacionales Naturales de Colombia



Foto: Carlos Mario Tamayo

**FAUNA:** Los flamencos rosados constituyen la especie más representativa del santuario. También hay mamíferos como zorros y venados, así como reptiles, entre los que se encuentran las tortugas marinas que desovan en las playas de la Guajira.

**FLORA:** Es una de las áreas donde subsisten relictos de bosque seco tropical en Colombia.




Foto: Robinson Galindo

**ACTIVIDADES ECOTURÍSTICAS:**

- Senderismo.
- Recorridos por las lagunas.
- Avistamiento de aves residentes y migratorias.
- Enoturismo.
- Fotografía y video
- Gastronomía típica.

**SITIOS DE INTERÉS:** Laguna Navío Quebrado, Laguna Grande, Ciénaga de Chentico, las playas, Boca de Camarones, Sector de Tococo, Cari Cari, rancherías Wayúú, sitios con vestigios arqueológicos. Ciudad: Riohacha (Fiestas del Dividi en agosto) Camarones (Fiestas del Marisco).

Santuario de Fauna y Flora **Otún Quimbaya**  
Surtidor de Encantos



Foto: Guardaparques Voluntarios



Foto: David Páez



Foto: José Iván Cano



Foto: Julián Infante



Foto: Julián Infante

**GENERALIDADES:** Creado en 1.996 con una extensión de 489 hectáreas, el santuario es una reserva forestal hídrica que mantiene el aprovisionamiento de los acueductos de las poblaciones y capitales del eje cafetero cercanas a esta área protegida. Debido a sus atractivos paisajísticos, el Santuario de Fauna y Flora Otún Quimbaya es ideal para el ecoturismo.

**CÓMO LLEGAR:** El santuario está ubicado en el departamento de Risaralda. Se puede llegar vía aérea Bogotá - Pereira (40 minutos), desde allí por carretera en se sigue hasta la vereda La Suiza (45 minutos), hasta encontrar el centro administrativo del santuario.

**COMUNIDADES:** Sus habitantes ancestrales fueron orfebres Quimbayas. Actualmente sus vecinos contribuyen al fortalecimiento de las actividades de conservación y mantenimiento del santuario.




Foto: Julián Infante



Foto: Darío Correa - WCS



Foto: David Páez

**ACTIVIDADES ECOTURÍSTICAS:**

- Senderismo.
- Observación de fauna.
- Observación de flora.
- Avistamiento de mariposas.
- Baño en río.
- Contacto cultural e histórico.

**SITIOS DE INTERÉS:** Dos senderos interpretativos, río Otún, río Barbo, la estación científica, La Cascada, Ciudad: Pereira [comercio y negocios].



Parque Nacional Natural **Utría** - Corporación Manocambiada  
Teléfono: (57) 310 348 6055 - 313 759 6270  
e-mail: info@nuquipacifico - info@manocambiada.org  
ecoturismo@parquesnacionales.gov.co



Parque Nacional Natural **Los Corales del Rosario y de San Bernardo**  
Nativos Activos de Isla Grande - Cartagena: Calle 4 No. 3 - 20 Teléfonos: (57) (5) 645 5233  
645 5234 - Celulares: (57) 310 704 2510 - 300 403 6523 - www.ecohotellacocotera.com  
e-mail: reservas@ecohotellacocotera.com - ecoturismo@parquesnacionales.gov.co



Santuario de Fauna y Flora **Los Flamencos**  
Oficina de Atención al Visitante: Carrera 10 No. 20 - 30 piso 1.  
Teléfono: (57) (1) 353 2400 Ext. 138 - 139  
e-mail: ecoturismo@parquesnacionales.gov.co - www.reservashoteleras.com.co



Santuario de Fauna y Flora **Otún Quimbaya**  
En Pereira: Asociación Comunitaria Yarumo Blanco - Telefax: (57) (5) 314 4162  
Celular: (57) 314 674 9248  
e-mail: yarumoblanco2009@hotmail.com