

NOTA: Los límites del Sistema de Parques Nacionales Naturales, se encuentran en proceso de Verificación, Ajuste y Actualización Cartográfica



 República de Colombia

 Ministerio de Ambiente, Vivienda y Desarrollo Territorial

SISTEMA DE PARQUES NACIONALES NATURALES

ÁREA DE PLANEACIÓN Y SISTEMAS DE INFORMACIÓN GEOGRÁFICA

CARTOGRAFÍA BÁSICA

 Parque Nacional Natural

SERRANÍA DE LOS YARIQUÍES






INFORMACIÓN DE ÁREAS PROTEGIDAS DEL SISTEMA DE PARQUES NACIONALES NATURALES

- Área Natural Única
- Parque Nacional Natural
- Reserva Natural
- Santuario de Fauna y Flora
- Santuario de Flora
- Via Parque






PROTECCIÓN Y AMPLIACIÓN

- Propuesta de Nueva Área
- Área de Estudio de Nueva Área
- Propuesta de Ampliación

OTROS SÍMBOLOS

-  Antena
-  Infraestructura
-  Mojón
-  Predio punto
-  Predio polígono

CONSTRUCCIONES

-  Cementerio
-  Centro Educativo
-  Centro Poblado
-  Edificación
-  Hospital
- Instalación para minería
- Otros centros poblados

HIDROGRAFÍA

- Arenal
- Drenaje doble
- Drenaje sencillo
- Isla
- Laguna
- Línea costera
- Manglar
- Pantano

Escala: 1:125.000




0 2500 5000 Metros

NOTA: Si tiene comentarios u observaciones con respecto a este producto, favor escribirlos al correo: planacion@parquesnacionales.gov.co





Derechos Reservados UAESPNN - 2010

CONVENCIONES





LÍMITES ADMINISTRATIVOS

-  Límite Municipal
-  Límite Internacional
-  Límite Departamental


RELIEVE

-  Curva de nivel índice
-  Curva de nivel intermedia
-  Curva de nivel índice de depresión
-  Curva de nivel intermedia de depresión

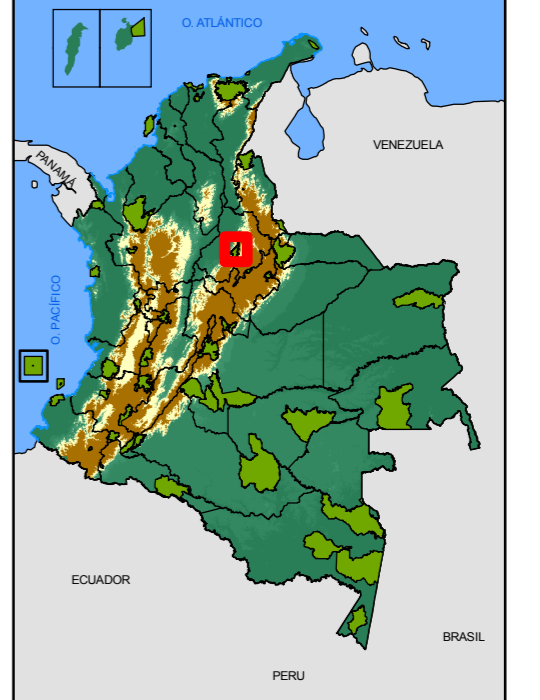
PUNTOS

-  Hito
-  Punto Geodésico
-  Punto de cota fotogramétrica
-  Punto de Aerotriangulación

TRANSPORTE

-  Carretera Pavimentada de dos o más calzadas
- Carretera sin pavimentar de dos o más calzadas
- Carretera pavimentada angosta
- Carretera sin pavimentar angosta
- Carretera transitable en tiempo seco
- Camino de herradura
- Sendero
- Red de Alta tensión
- Aeropuerto
- Cable
- Torre
- Pista de carreteo
- Puente, Viaducto
- Túnel
- Via ferrea
- Tubería

LOCALIZACIÓN GENERAL



FUENTES DE INFORMACIÓN

TEMÁTICA: Áreas Protegidas
 CARTOGRAFÍA BÁSICA: Base 1:500.000 IGAC, 2007
 LÍMITES SPNN: Escala 1:100.000.
 Área de Planeación y SIG. UAESPNN 2009.

INFORMACIÓN DE REFERENCIA

SISTEMA DE COORDENADAS: MAGNA-SIRGAS
 DATUM GEODÉSICO: GRS80
 ELIPSOIDE: Greenwich
 MERIDIANO PRINCIPAL: UNIDADES DE MEDIDA:
 UNIDADES DE MEDIDA: Grados

EDICIÓN: Fredy Leonardo Ardila
 ÁREA DE PLANEACIÓN Y SIG

REVISIÓN: ÁREA DE PLANEACIÓN Y SIG

APROBACIÓN: ÁREA DE PLANEACIÓN Y SIG

2010