



ACCEFYN

ACADEMIA COLOMBIANA FÍSICAS Y

Rad No. 2014-460-008188-2

2014-10-03 15:52 - Us JMORALB

Destino: GRUPO DE SISTEMAS DE INFORMACION Y
RADIOCOMUNICACIONES

Rem/D: ACADEMIA COLOMBIANA DE CIENCIAS
EXACTAS FÍSICAS Y NATURALES

Asunto: RESPUESTA A OFICIO SAF-GPC-2014-460-007

Visite: www.parquesnacionales.gov.co

Bogotá D.C., agosto 20 de 2014

Doctor

ENRIQUE FORERO

Presidente

Academia Colombiana de Ciencias Exactas Físicas y Naturales

L. C.

Apreciado Doctor Forero:

La Comisión Permanente de Áreas Protegidas de la Academia Colombiana de Ciencias Exactas, Físicas y Naturales, ha estudiado los diversos aspectos biológicos, ambientales, sociales y culturales el documento síntesis de Propuesta de Declaratoria de Bahía Portete como Parque Nacional Natural, presentado a la Academia por el Sistema de Parques Nacionales Naturales en cumplimiento del decreto 2372 de 2010. La Comisión ha evaluado dicho documento a la luz de los lineamientos de la Ruta de Declaratoria de Nuevas Áreas Protegidas. Adicionalmente, la Comisión tuvo la oportunidad de realizar una visita a la zona entre el 12 y el 14 de agosto del presente, durante la cual tuvo la oportunidad de mantener reuniones de trabajo con las comunidades de los grupos clániles de la etnia Wayuu de Puerto Nuevo, Puerto Portete, Yariwanischi, Lian, Youlepa y Kayuswarraalu, así como con sus autoridades tradicionales y con la Empresa Cerrejón.

La iniciativa de establecer un área protegida en Bahía Portete surge como resultado de un proceso impulsado por el Sistema de Parques Nacionales Naturales (SPNN), desde el año 2003, a partir del Sistema Regional de Áreas Protegidas para el Caribe – SIRAP Caribe. El SPNN, en una alianza inicial con el Instituto de Investigaciones Marinas y Costeras INVEMAR, y The Nature Conservancy (TNC), comenzó a liderar la elaboración de un Portafolio para el "Diseño de Uná Red de Áreas Protegidas para el Norte del Caribe Continental Colombiano", el cual se presenta en el 2007, en la cual se identifica a Bahía Portete como un área prioritaria para la conservación. Esta iniciativa contó con el apoyo de diferentes instituciones entre ellas: Corpoguajira, INVEMAR, Cerrejón, The Nature Conservancy-TNC, Conservación Internacional-CI y el Fondo Mundial para la Naturaleza-WWF Colombia.

Bahía Portete se encuentra ubicada al norte del Departamento de La Guajira, Caribe continental colombiano y está ubicada entre el Cabo de la Vela y Punta Gallinas, a los 12° 07' N y 72° 02' W. La Bahía cubre una superficie aproximada de 125 km² alcanzando unos 13 km de diámetro aproximadamente, y está comunicada con el mar abierto por una boca de dos kilómetros de ancho. La profundidad promedio de la Bahía es de 9 m, y varía entre 3 m y 20 m. Presenta condiciones marinas con salinidades altas (34 a 37), restringiéndose la influencia continental únicamente a la escorrentía durante la época de lluvias (mayo a noviembre).



ACCEFYN

ACADEMIA COLOMBIANA DE CIENCIAS EXACTAS, FÍSICAS Y NATURALES

Bahía Portete hace parte del Territorio Wayuu y el Resguardo Indígena de la Media y Alta Guajira, creado mediante la Resolución No. 0015 del 28 de Febrero de 1984 y ampliado mediante la Resolución No. 28 del 19 de Julio de 1994. Es el segundo Resguardo más grande de Colombia con 959.104 hectáreas y cubre en su totalidad el Municipio de Uribia, y parcialmente los municipios de Maicao, Riohacha y Manaure.

Para la delimitación precisa de las coordenadas geográficas de la propuesta del Área Protegida de Bahía Portete, se empleó el sistema de referencia MANGA – SIRGAS (Marco Geocéntrico Nacional de Referencia), así: origen: Este, Proyección: conforme de Gauss Kruguer False_Easting: 1000000.0, Falso Norte: 1000000.0, Meridiano Central: - 71.07750791666666, Factor de escala: 1.0, Latitud de Origen: 4.596200416666666, Unidad de Medida: Metros.

El polígono del Área Protegida (Figura 1) está conformado por 39 vértices los cuales se encuentran en el documento síntesis del área propuesta, con un área de **14.079.958 Ha**, de las cuales 11387,21 Ha (80,88%) corresponden a área marina y 2692,75 Ha (19,12%) corresponden a área continental.

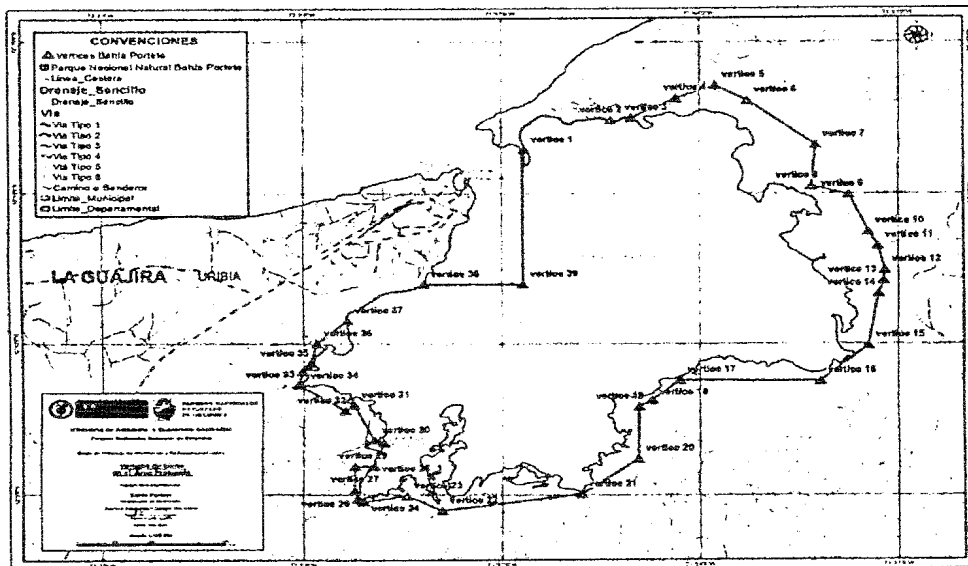


Figura1. Delimitación del Área propuesta para Bahía Portete como Parque Nacional Natural, donde se observa el polígono conformado por los 39 vértices.



ACCEFYN

ACADEMIA COLOMBIANA DE CIENCIAS EXACTAS, FÍSICAS Y NATURALES

Así mismo Bahía Portete cuenta con una gran presencia de aves, mamíferos, anfibios y plantas que son importantes desde el punto de vista de especies amenazadas o listadas en los apéndices de CITES (spell out) y de conservación.

Al declarar la Bahía como área protegida se favorecería la conectividad ecosistémica entre este corredor marino costero hasta Bahía Hondita (Figura 2) y los ecosistemas de Bosques Bajos Abiertos secos y Bosques Bajos Densos de niebla del Parque Nacional Natural La Macuira.

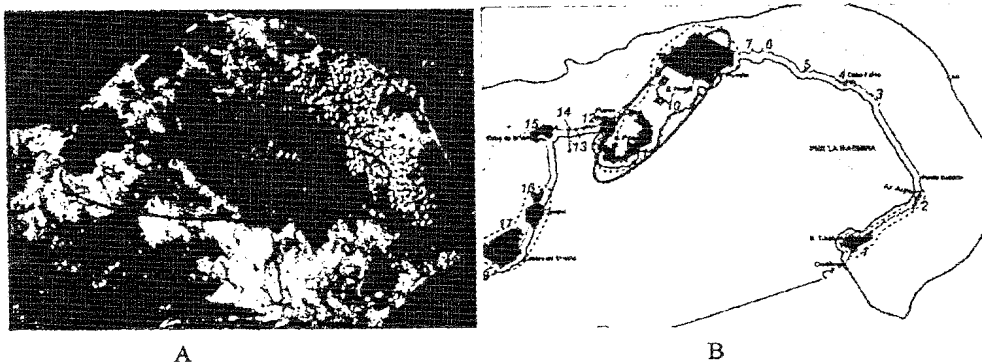


Figura 2. Conectividad ecosistémica: (A) Continental entre Bahía Portete y PNN La Macuira. (B) Marino costera entre Bahía Portete y Bahía Hondita.

2. Valores culturales

La sociedad Wayuu presenta una estructura social de carácter matrilineal y se encuentra organizada por grupos clánicos (eiruku), cada uno con su propio territorio y animal totémico y Autoridad Tradicional (alaula), y un sistema autónomo de administración de justicia a través del palabrero (putchipuu), conserva su lengua wayuunaiki, y su vestimenta el wayushein (manta).

La mujer juega un papel muy importante dentro de la sociedad Wayuu, ya que desempeñan un papel muy activo como conductora y organizadora del clan. La mitología Wayuu contiene un complejo sistema de espíritus, mitos y leyendas que ordenan y zonifican el territorio, determinando la ocupación, uso y extracción de los recursos naturales mediante una vida cotidiana culturalmente determinada.

La tradición oral de los Wayuu se alimenta día tras día a través de sus sueños, visiones, apariciones y comunicaciones con los Wayuu de la primera generación, a través de los cuales va determinando un uso y manejo de los recursos en el territorio de Bahía Portete.

En Bahía Portete, la mitología asociada con el mar y con la actividad pesquera toma mayor importancia, a través de diversos rituales que mantienen comunicación con los espíritus de los animales marinos, que los protegen y promueven la abundancia.



ACCEFYN

ACADEMIA COLOMBIANA DE CIENCIAS EXACTAS, FÍSICAS Y NATURALES

Con base en lo anterior, la Comisión se permite hacer las siguientes consideraciones sobre los aspectos evaluados.

1. Aspectos Biofísicos

En términos de representatividad ecosistémica Bahía Portete constituye el único enclave que permitirá la conservación de tres Unidades de Análisis Ecosistémico (UAE) no representadas en el SINAP/SPNN, y el complemento de otra, así: (1) manglares de los Holobiomas Pericaribeños, (2) Holobiomas Pericaribeño en la Alta Guajira, (3) la Unidad Caribe Guajira Marino, (4) Zonobioma del desierto Tropical Pericaribeño de la Alta Guajira, representado hasta ahora en el Parque Nacional Natural La Macuira. Esto significa que Bahía Portete constituye un área estratégica para diversos ecosistemas del país y para el Sistema Nacional de Áreas Protegidas – SINAP, considerando la baja representatividad que tienen los ecosistemas marinos no solamente a nivel nacional sino también global.

La Bahía es considerada un área de especial relevancia por los ecosistemas que alberga, contiene la mayor cantidad a nivel nacional de praderas mixtas de *Thalassia testudinum* y *Syringodium filiforme* en los primeros metros de profundidad. Así mismo posee fondos lodosos que constituyen la mayor cobertura en la Bahía (11,490 Ha) los cuales albergan gran cantidad y variedad de fauna marina, primordialmente perteneciente a los grupos anélidos, moluscos, crustáceos, sipuncúlidos, nematodos, priapúlidos y gusanos de otros grupos, donde dominan los moluscos de las clases Bivalvia y Scaphopoda, y los poliquetos.

Los ecosistemas coralinos que se encuentran en el área se caracterizan por ser limitados, y ha sido catalogado más como "formaciones coralinas", que como verdaderos arrecifes coralinos encontrándose dos tipos de formaciones coralinas, denominadas "Formación Tipo 1" (parches arrecifales), y "Formación Tipo 2" (praderas de fanerógamas con corales dispersos).

En Bahía Portete se han caracterizado 26 playas internas que presentan procesos de erosión natural, causados por agua o viento. Las playas internas de la bahía se componen de fango y lodo, mientras que las zonas adyacentes en el sector expuesto al oleaje, se componen de arenas gruesas con pendientes moderadas. Las playas adyacentes son especialmente utilizadas por tortugas marinas para la postura de nidos, como son la tortuga verde (*Chelonia mydas*) y la tortuga caguama (*Caretta caretta*). También hay presencia de caimán aguja (*Crocodylus acutus*), especie que en Colombia se encuentra fragmentada entre cinco poblaciones remanentes, una de las cuales vive en Bahía de Portete.



ACCEFYN

ACADEMIA COLOMBIANA DE CIENCIAS EXACTAS, FÍSICAS Y NATURALES

Las comunidades Wayuu consideran que Bahía Portete es la continuación de su territorio y el uso de los recursos naturales en la Bahía está asociado con la medicina y tratamientos espirituales.

El proceso de declaratoria de Bahía Portete como área protegida del Sistema de Parques Nacionales incluyó el mecanismo de la consulta previa con los 8 grupos clániles identificados. Allí se establecieron acuerdos frente al manejo y planeación del área protegida, con las comunidades indígenas tradicionales que hacen uso regular y permanente de los recursos naturales, para la protección de los ecosistemas marinos costeros que allí se encuentran. Así como para propiciar las condiciones biofísicas adecuadas necesarias para el desarrollo de prácticas tradicionales asociadas a la cultura del Pueblo Wayuu.

La Comisión quiere poner de presente la importancia de haberse reunido con los grupos clániles Wayuu en la región de Bahía Portete. Se trató de una enriquecedora experiencia en donde los distintos clanes Wayuu sustentaron la necesidad de declarar a Bahía Portete como Área Protegida, desde distintas perspectivas históricas, sociales, comunitarias, ambientales, ecológicas, en relación con su aprovechamiento sostenible y conservación para las futuras generaciones. El tema de la justicia intergeneracional es absolutamente claro para las comunidades Wayuu. El clamor de la comunidad Wayuu constituye un argumento muy contundente para justificar tal Declaratoria.

Por las anteriores consideraciones, la Comisión de Áreas Protegidas de la Academia recomienda la Declaratoria de Bahía Portete como Área Protegida en la categoría de Parque Nacional Natural.

La Comisión considera necesario hacer las siguientes recomendaciones para que sean tenidas en cuenta tanto por Parques Nacionales como por el Ministerio de Ambiente y Desarrollo Sostenible:

1. El decreto donde se declare a Bahía Portete como Parque Nacional Natural deberá consignar los acuerdos a los que llegaron con las comunidades clániles como resultado de los procesos de consulta previa.

Las comunidades Wayuu han sido quienes durante siglos han hecho un aprovechamiento sostenible de los recursos de Bahía Portete, y quienes serán los principales guardianes del Área Protegida una vez se haga la Declaratoria de Parque Nacional Natural. Ello pone de presente la necesidad de compensar a las comunidades Wayuu por este papel histórico y hacia el futuro. El gobierno nacional deberá identificar los mecanismos y medios a través de los cuales deberá hacer tal reconocimiento a las comunidades Wayuu.




ACADEMIA COLOMBIANA DE CIENCIAS EXACTAS,
FÍSICAS Y NATURALES

ACCEFYN

Cordialmente,


Gonzalo Andrade C.
M. Gonzalo Andrade C.
Miembro de Número




Ernesto Guñ Nannetti
Miembro Correspondiente




John D. Lynch
Miembro de Número



Frank G. Stiles
Miembro Correspondiente



Julio Carrizosa
Miembro de Número



José A. Lozano
Miembro de Número

G. Poveda J
Germán Poveda
Miembro de Número