Así Vamos



Boletín Virtual de Parques Nacionales Naturales de Colombia

ED 003 - 2014

PROSPERIDAD PARA TODOS

Así Vamos

Boletín Virtual de Parques Nacionales Naturales de Colombia

ED 003 - 2014



Introducción



El control social permite a los ciudadanos y organizaciones sociales intervenir en las condiciones de modo, tiempo y lugar de la gestión pública. Así mismo, el diálogo social real "supone la existencia de actores sociales fuertes, representativos e independientes. De faltar alguna de estas condicionantes, tal diálogo no existirá, o existirá una formalidad carente de contenido real, o será tan desequilibrado que en verdad encubrirá la imposición de la voluntad de alguna(s) de las partes[1].

Por su parte, el Documento Conpes 3650, presenta la "Política de Rendición de cuentas de la Rama Ejecutiva a los Ciudadanos" la cual obedece a la necesidad de mejorar la transparencia del sector público colombiano y fortalecer la generación de información, los controles sobre el desempeño y la gestión de las entidades públicas, la responsabilidad de las autoridades públicas por la gestión realizada ante los ciudadanos y la petición de cuentas en ejercicio del control social". [2]

Este boletín es el número tres para la vigencia 2014 y presenta los resultados presupuestales y de gestión más relevantes de la Entidad; adicionalmente se informa a la ciudadanía en general, sobre algunos resultados puntuales de la gestión desarrollada por Parques Nacionales en cabeza de la Dirección Territorial Pacífico para ésta importante zona del país.

1 Diálogo Social: Teoría y Práctica. Dr. Pr. Oscar Ermida Uriarte. En http://www.upf.edu/iuslabor/012006/Latinoamerica.OscarErmida1.htm

2 Documento Conpes 3650 del 12 de abril de 2010. Página 5.

Avance presupuestal

A junio 30 de 2014, la Entidad ha comprometido el 65% de su presupuesto asignado, de los cuales ha pagado el 65%. Para el caso de los gastos de funcionamiento, se han pagado $25.148 millones por gastos de personal y $2.551 millones por concepto de los gastos generales.

Respecto de los recursos de inversión, los pagos del Presupuesto General de la Nación, asciende a $10.994 millones y por FONAM a $2.512 millones.

El Gráfico 1 presenta las cifras

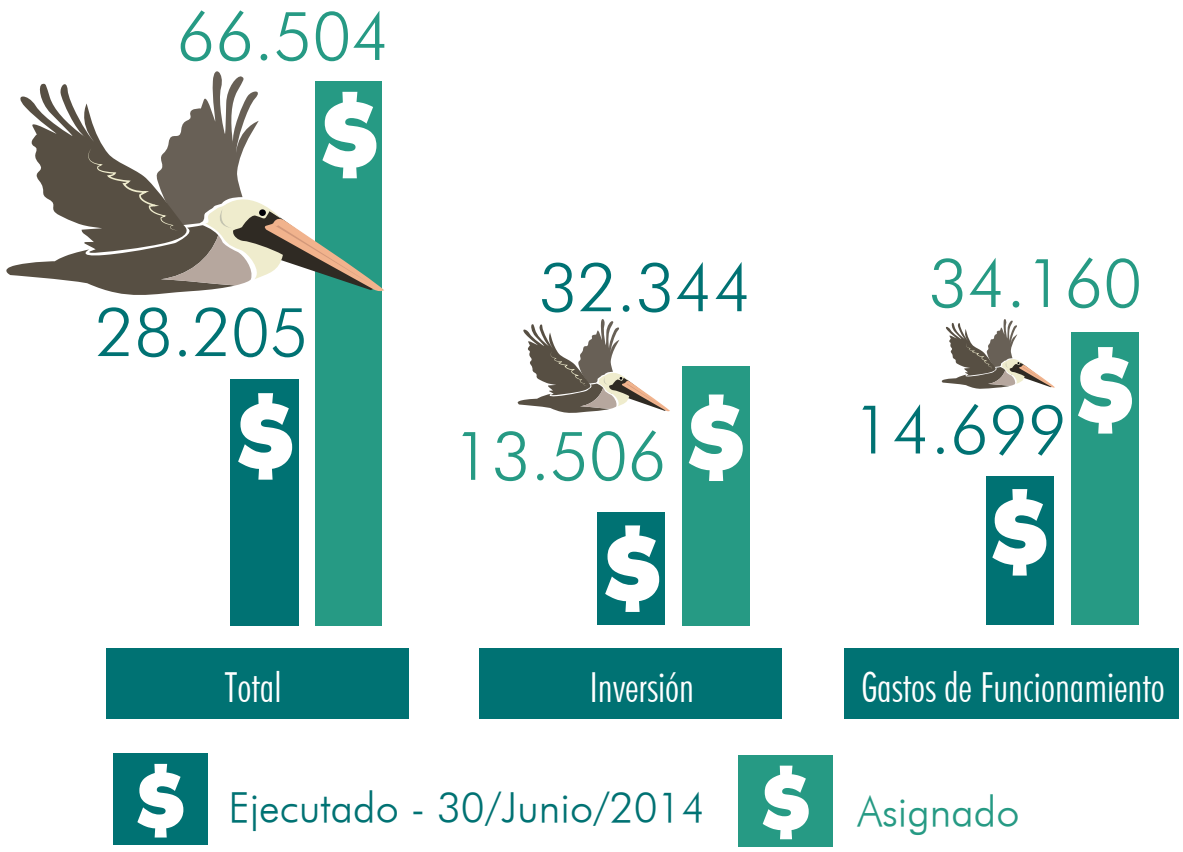

Cifras en millones de pesos

Fuente OAP - Informe de Gestión Primer Semestre de 2014.Grupo de Gestión Financiera - SAF

Recursos de Cooperación Ejecutados

Los recursos de cooperación ejecutados con corte a junio 30 de 2014 , se estiman en $5.700,2 millones, de los cuales el 78% ha sido en ejecución de proyectos de cooperación internacional y el restante 22% en proyectos de cooperación nacional.

Ver gráfico No. 2.



Recursos ejecutados en desarrollo de proyectos de cooperación a junio de 2014

Pagado 2014

Cooperación nacional

Cooperación internacional

Fuente: OAP-PNNC. Con datos de desembolsos a junio de 2014, suministrados por Patrimonio Natural. Julio de 2014

Destino de Recursos de cooperación gestionados

17 Proyectos de cooperación

5 Nacionales

12 Internacionales

Mayores montos desembolsados o pagos de contribuyentes

USAID con el **25%**, cuyo objeto es fortalecer la capacidad institucional y la gobernabilidad en las áreas protegidas y sus zonas aledañas para que en el largo plazo se logre la conservación de la diversidad natural y cultural mejorando las condiciones de vida.

MOORE IV que se define con el fin de contribuir a la gestión y planeación del manejo, así como al mejoramiento del flujo de información y comunicación de la Dirección Territorial Amazonía de Parques Nacionales Naturales de Colombia, con el **17%** del total.

ISAGEN I con el **15%** formulado para la compra de predios privados como estrategia de saneamiento predial y tenencia de la tierra en ecosistemas estratégicos adscritos al Sistema de Parques Nacionales Naturales en el Departamento de Santander.

Contratación

Durante el primer semestre de 2014, Parques ha suscrito un total de 220 contratos, de los cuales el 91% son contratos de prestación de servicios.

Ver Tabla No. 1. Contratación a junio de 2014

Clase de Contratos	Número de Contratos	Participación
Contrato de Prestación de Servicios	200	91%
Licencia de Comunicación	1	0%
Contrato de Obra	1	0%
Contrato de Suministro	4	2%
Contrato Compraventa	3	1%
Contrato de Arrendamiento	3	1%
Contrato Interadministrrativo	6	3%
Seguros	1	0%
Contrato de Mantenimiento	1	0%
Total	220	100%

Fuente: OAP- Informe de Gestión Primer Semestre de 2014. Grupo de Gestión Financiera – SAF

Ballena Jorobada
(Megaptera novaeangliae)
Ilustración: Laura Pérez

Avance en la Gestión de la Entidad

Ecoturismo

Para el periodo enero a junio de 2014 el total de visitantes que han ingresado a las áreas protegidas es de 405.735 personas. La distribución por tipo se presenta en el Gráfico No. 3.

Gráfico No. 3.
Distribución de visitantes por tipo

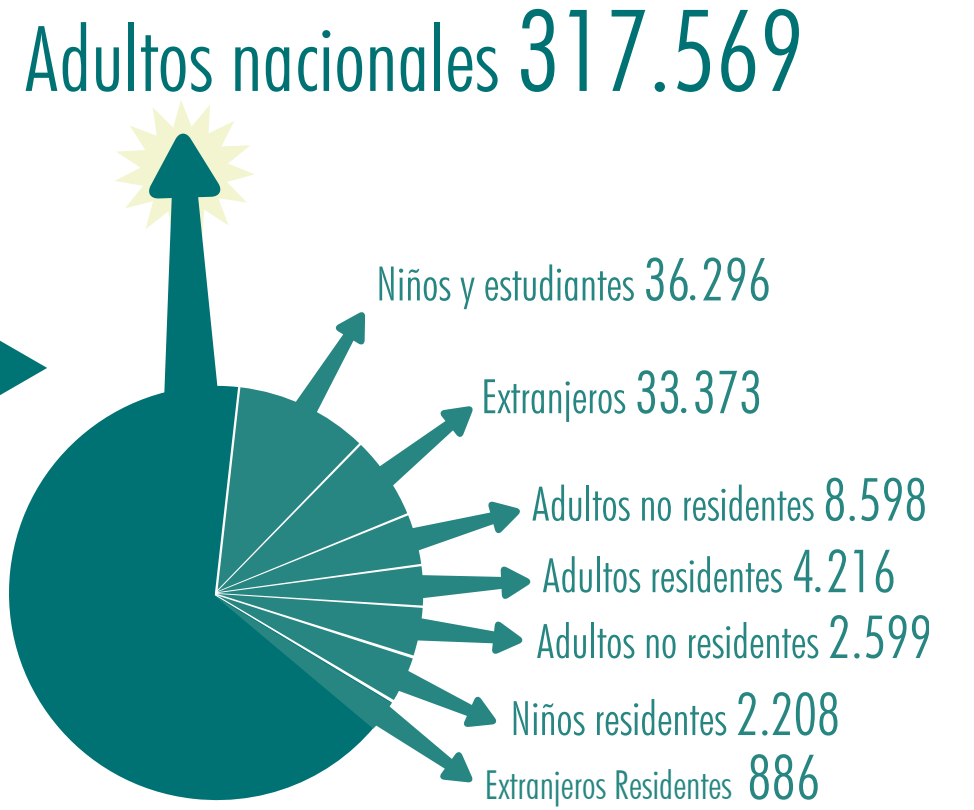

Fuente: OAP- Informe de Gestión Primer Semestre de 2014. Grupo de Gestión Financiera – SAF.

Las áreas protegidas más visitadas fueron el Parque Nacional Natural Corales del Rosario y de San Bernardo con 192.604 visitantes, el Parque Nacional Natural Tayrona con 142.319 personas, Santuario de Flora y Fauna Isla de la Corota con 19.419 visitantes, el Parque Nacional Natural Los Nevados con 17.265 personas y el Parque Nacional Natural Chingaza con 5.315 visitantes. Estas cifras representan una reducción media del 38% respecto del mismo período del 2013 para las áreas protegidas en mención.

Restauración vegetal en áreas protegidas.

1.Proyectos financiados por Ecopetrol

Abarca un total de 80 hectáreas en tres años distribuidas así: 40 has Parque Nacional Natural El Cocuy, 30 Has Area Natural U Estoraques y 20 Has Pisba.

2.Proyecto de restauración ecológica

en áreas afectadas por ganadería en ecosistemas de páramo y bosque alto andino cuyo propósito es dar continuidad a los procesos de restauración, se realizó la formulación de un proyecto de restauración ecológica en 75 hectáreas del Parque Nacional Natural Selva de Florencia y Santuario de Flora y Fauna Galeras.

3.Proyecto Parques de Canadá

En el marco del presente proyecto se están restaurando en el Parque Nacional Natural Chingaza 20 has, Nevados 50 has y Tama 8.5 has.

4.Proyecto MADS

Este proyecto se propone restaurar un total de 970 Hectáreas en 10 Areas Protegidas: Los Nevados (160 ha), Alto Fragua Indi Wasi (150 ha), Picachos (150 ha); Galeras (70 ha), Selva de Florencia (150 ha), Sierra Nevada de Santa Marta (100 ha), VIPIS (40 ha), Tayrona (50 ha), Macuira (50 ha) y Nevado del Huila (50 ha). Los avances totales a la fecha, suman 320 has así: Parque Nacional Natural Nevados, 100 has, Santuario de Flora y Fauna Galeras 70 has y Parque Nacional Natural Alto Fragua Indi Wasi, 150 has.

Estado de trámites

Durante el primer semestre

de 2014

se recibieron

23 solicitudes

de permisos y autorizaciones de investigación en Parques Nacionales Naturales

De éste total

16 fueron para permisos individuales de recolección,

3 para autorizaciones de investigación

1 permiso marco

y 3 autorizaciones de proyecto para entidades adscritas al Ministerio de Ambiente y Desarrollo Sostenible.

Concesiones de aguas superficiales

En la actualidad hay treinta y ocho (38) concesiones de aguas superficiales otorgadas por Parques Nacionales Naturales y veinte (20) en trámite. Ver Gráfico No. 4.

Gráfico No. 4. Estado Trámites de CASU

Ahora bien, de los diecisiete (17) trámites que se encuentran pendientes de visita técnica/ concepto técnico y resolución, nueve (9) están pendientes de otorgamiento o negación por encontrarse en la zona intangible; una vez se hayan aprobado las actualizaciones de los respectivos Planes de Manejo se verificará nuevamente la ubicación de las captaciones para establecer cuáles podrían ser otorgadas por ubicarse en una zona diferente.

Ejercicio de la Autoridad Ambiental

Se han gestionado y tramitado el

100%

de los expedientes recibidos durante **el primer semestre de 2014**

En efecto, en este periodo de tiempo se han recibido para trámite.

18 expedientes

y todos se han impulsado mediante acto administrativo

de éstos, en 6 se tienen los siguientes resultados:

2 se ordena visita,

3 que conceden nuevo plazo

y 1 es aclaratorio de la resolución.

Resultados Región Pacífico

Acuerdos de Uso y Manejo

Durante este periodo el avance más significativo se evidenció en la evaluación de los acuerdos de uso y manejo suscritos entre comunidades negras y las diferentes Areas Protegidas de la Dirección Territorial Pacífico.

AREA PROTEGIDA	ACUERDOS EVALUADOS	RESULTADO
Parque Nacional Natural Sanquianga	9 Acuerdos de pesca	Se establece la necesidad de realizar la actualización de los acuerdos de pesca, consolidando estos en un solo documento, el cual sea acorde al contexto actual y cuente con un plan de trabajo y presupuesto para poder ser ejecutado a cabalidad.
	2 Acuerdos de piangua	Se concluye que a nivel institucional y comunitario se evidencia la preocupación por la disminución del recurso, se requiere la implementación de alternativas sostenibles para garantizar el descanso de la actividad pianguera y así mantener el recurso.
	1 Acuerdo de mangle	El acuerdo de mangle debe ser evaluado con la participación de las instituciones firmantes.
Parque Nacional Natural Gorgona	Acuerdo con pescadores de Bazán	Se establece la importancia del ejercicio de prevención, control y vigilancia del PNN Gorgona, sin embargo se evidencio inconformidad en algunos pescadores que aun infringen su cumplimiento
Parque Nacional Natural Los Katíos	Acuerdo con comunidad de Tumaradó	Se evidencia el cumplimiento al acuerdo y la ejecución del plan de trabajo del mismo, se reconoce desde la comunidad el compromiso del equipo del parque y se reitera la necesidad de mayor vinculación por parte de la junta del consejo comunitarivo.

Fuente: OAP- Informe de Gestión Primer Semestre de 2014. Dirección Territorial Pacífico.

La gestión en este sentido se presenta en la Tabla No. 2

Sistema Departamental de Áreas Protegidas Dirección Territorial Pacífico

La Dirección Territorial Pacífico ha desarrollado actividades en los departamentos del Valle del Cauca y Nariño debido a la voluntad política que existe en estos dos departamentos para realizar acciones que conlleven a la estructuración de los SIDAP de manera articulada con Parques Nacionales Naturales.

La Tabla No. 3 presenta los avances en este tema.

SIDAP VALLE DEL CAUCA	SIDAP NARIÑO
Durante el primer semestre del 2014, se avanzó en el cumplimiento de los compromisos establecidos en la reunión de la secretaria técnica del SIDAP realizada el 17 de febrero del presente año, reunión en la cual se acordó un plan de trabajo que visibiliza el papel de Parques Nacionales como parte de la secretaria técnica del SIDAP, plan de trabajo que se concentró durante el primer semestre del año en la preparación de la participación del SIDAP en el II Congreso Colombiano de Areas Protegidas.	El 30 de abril, se realizó el taller "Construcción colectiva del Sistema Departamental de Areas Protegidas de Nariño", con el cual se avanzó en el cumplimiento de los compromisos establecidos en el marco del primer conversatorio de áreas protegidas en el departamento de Nariño, realizado durante el segundo semestre del 2013, en el taller se avanzó en un ejercicio conjunto orientado a la planificación del Sistema Departamental, proceso que ha venido jalonando la Territorial Andes Occidentales en conjunto con la Territorial Pacífico de Parques Nacionales y CORPONARIÑO.

Fuente: OAP- Informe de Gestión Primer Semestre de 2014. DTPA

Ejercicio de la Autoridad Ambiental en la Región Pacífico

Durante este primer semestre de 2014, se han sustanciado jurídicamente 39 procesos sancionatorios para las áreas protegidas de Utría, Los Katíos, Los Farallones de Cali y Gorgona.

El gráfico No. 5 presenta la distribución por área protegida.

Como bien se observa en la gráfica, el Parque Farallones es el área protegida que mayor número de procesos involucra, al concentrar el 46% del total de la dirección territorial.

Opine usted sobre nuestros avances en la gestión:

Haga click para ingresar al foro

Parques Nacionales Naturales de Colombia,
somos la gente de la conservación

insituradio.parquesnacionales.gov.co