

Ministerio de Ambiente Vivienda y Desarrollo Territorial
 UNIDAD ADMINISTRATIVA ESPECIAL DEL SISTEMA DE
 PARQUES NACIONALES NATURALES
 ÁREA DE PLANEACIÓN Y
 SISTEMAS DE INFORMACIÓN GEOGRÁFICA

MAPA DE COBERTURAS DE LA TIERRA

Línea Base Periodo 2000 - 2002

Escala: 1:100.000

**Santuario de Fauna y Flora
 IGUAQUE**

LEYENDA COBERTURAS

CODIGO	COBERTURA	HAS	%
231	Pastos limpios	1,13	0,02
242	Mosaico de pastos y cultivos	153,78	2,22
243	Mosaico de cultivos, pastos y espacios naturales	124,13	1,79
244	Mosaico de pastos con espacios naturales	56,48	0,82
31111	Bosque denso alto de tierra firme	1412,76	20,41
314	Bosque de galería y ripario	31,65	0,46
321111	Herbazal denso de tierra firme no arbolado	1835,49	26,51
321113	Herbazal denso de tierra firme con arbustos	1462,36	21,12
3221	Arbustal denso	583,90	8,43
3222	Arbustal abierto	1227,36	17,73
323	Vegetación secundaria o en transición	33,68	0,49
TOTAL		6922,73	100,00

Datos estimados a partir de sistemas de información geográfica empleando la proyección MAGNA Colombia Bogotá.

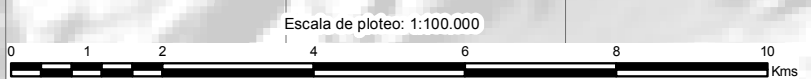
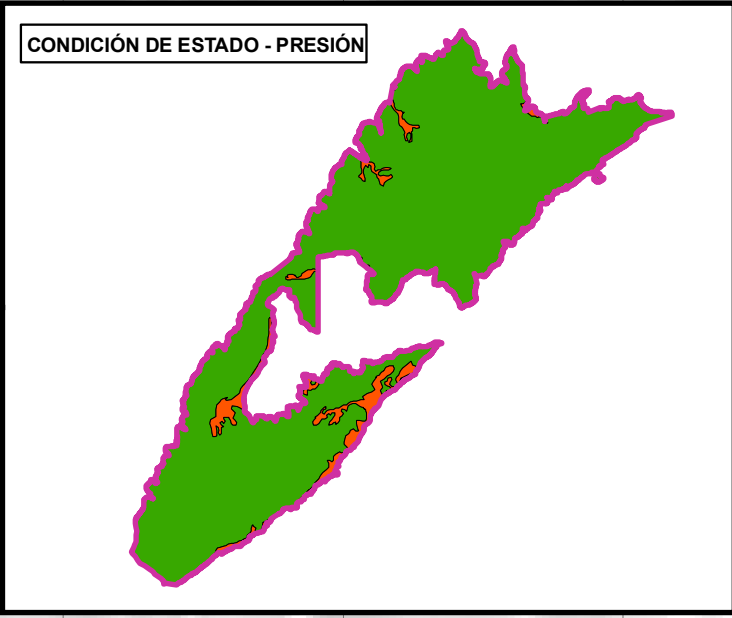
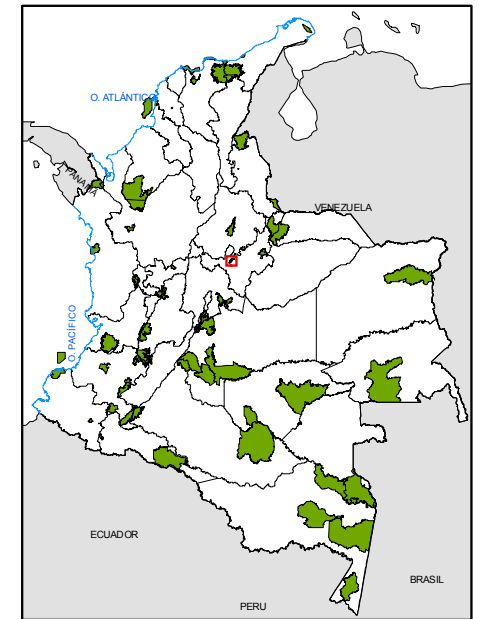
LEYENDA CONDICIÓN ESTADO - PRESIÓN

CONDICIÓN	HAS	%
Estado	6587,21	95,15
Presión	335,52	4,85
TOTAL	6922,73	100,00

NOTA: Si tiene comentarios u observaciones con respecto a este producto, favor escribanos al correo planeación@parquesnacionales.gov.co

Derechos Reservados UAESPNN - 2010

LOCALIZACIÓN GENERAL



INFORMACIÓN DE REFERENCIA		FUENTES DE INFORMACIÓN	
SISTEMA DE COORDENADAS:	MAGNA-SIRGAS	TEMÁTICA:	Interpretación Visual de Imagen Satelital
DATUM GEODÉSICO:	MAGNA-SIRGAS		Landsat 756 del 13/12/00
ELIPSOIDE:	GRS80		Aplicando la metodología CORINE Land
MERIDIANO PRINCIPAL:	Greenwich		Cover adaptada para Colombia.
UNIDADES DE MEDIDA:	Grados	LIMITES:	a escala 1:100.000
			UAESPNN, 2009
Edición:	Revisión:	Aprobación:	2010
Ing. Luisa Patricia Corredor Gil	EQUIPO TÉCNICO SFF IGUAQUE	Juan Pablo Latorre Parra	
ÁREA DE PLANEACIÓN Y SIG		ÁREA DE PLANEACIÓN Y SIG	