

Boletín Virtual

# Así Vamos

[www.parquesnacionales.gov.co](http://www.parquesnacionales.gov.co)



Boletín Virtual de Parques Nacionales Naturales de Colombia



## Consulta Previa

El 13 y 14 de octubre se llevó a cabo el proceso preconsulta e instalación de la Consulta Previa para la declaratoria de un área protegida en Cabo Manglares, zona rural del municipio de San Andrés de Tumaco. Fotografía: Christian García

## De izquierda a Derecha

### Pendiente

Representante de la Junta directiva del consejo comunitario Bajo Mira y Frontera

### Juan Iván Sánchez

Director de la Territorial PACífico de Parques NAcionales Naturales de Colombia

## Introducción

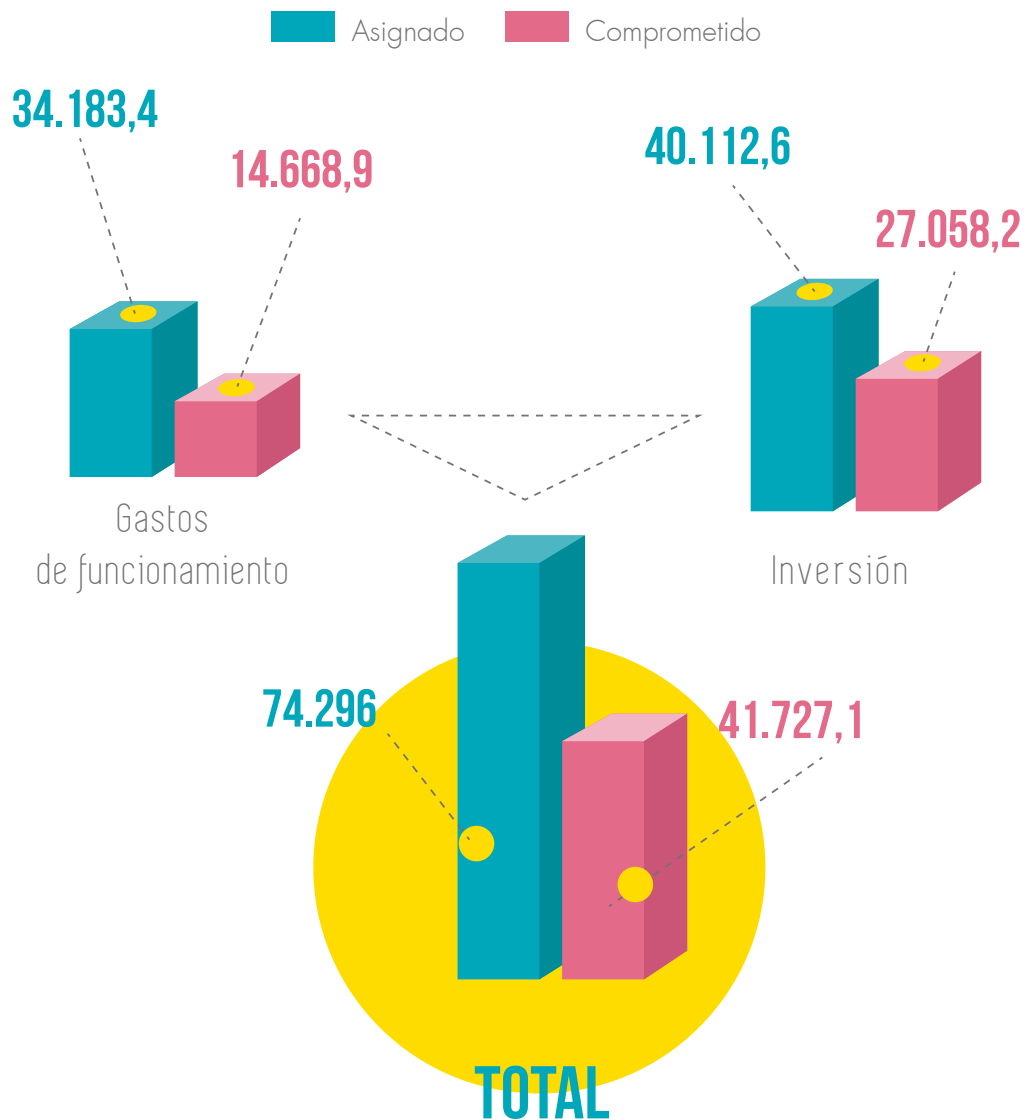
Parques Nacionales Naturales es la entidad pública colombiana encargada de la administración y manejo del Sistema de Parques Nacionales Naturales – y la coordinación del Sistema Nacional de Áreas Protegidas. Actualmente el SPNN está conformado por 59 áreas protegidas que agregan 14´268.224 hectáreas de la superficie nacional con la particularidad de que en 26 de estas áreas se tiene presencia de comunidades indígenas y afro descendientes.

Este Boletín se enmarca dentro de la Estrategia de Rendición de Cuentas de la Entidad, entendida como “la obligación y una buena práctica de gestión” para informar y explicar a la ciudadanía sobre los avances en la gestión, “a través de un conjunto de estructuras, prácticas y resultados que permiten a los servidores públicos interactuar con otras instituciones estatales, organismos internacionales, la sociedad civil y los ciudadanos en general” a fin de brindarles la posibilidad de estar informados desde la fuente y mostrar los resultados coadyuvando de la mejor manera a ejercer su derecho de participación y de control social.

Este Boletín presenta la ejecución presupuestal, la contratación así las cifras de peticiones, quejas y reclamos, resaltando de los avances en gestión en la ruta de declaratoria de nuevas áreas y el registro de áreas protegidas (RUNAP).



La asignación presupuestal de Gastos de Funcionamiento representa el 46% del total asignado en 2015 y los compromisos son del 43%; por su parte los recursos de Inversión, representan el 54% del total asignado a la Entidad y se ha comprometido el 67%.



Parques Nacionales Naturales de Colombia

Fuente: OAP-PNN. Informe de Gestión Subdirección Administrativa y Financiera 2015. Bogotá, 2015.  
Cifras en millones de pesos corrientes



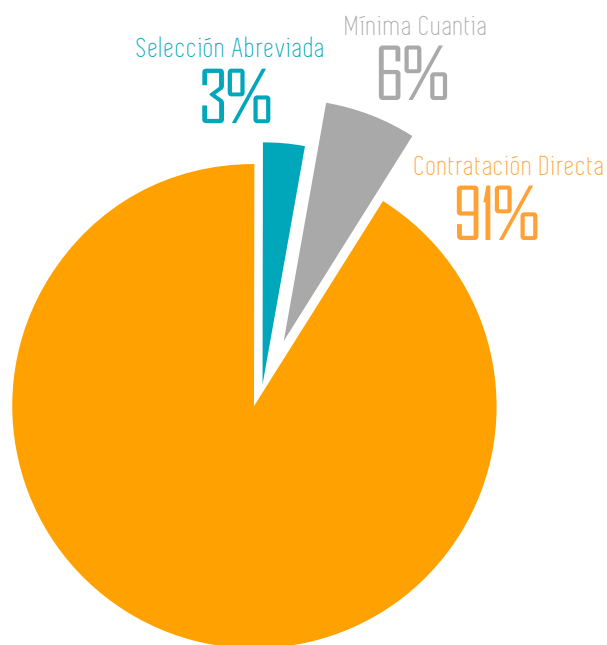
# CONTRATACIÓN

Durante el primer semestre de 2015, la Entidad suscribió 1.236 contratos con recursos PGN y 144 con recursos propios (Fonam).

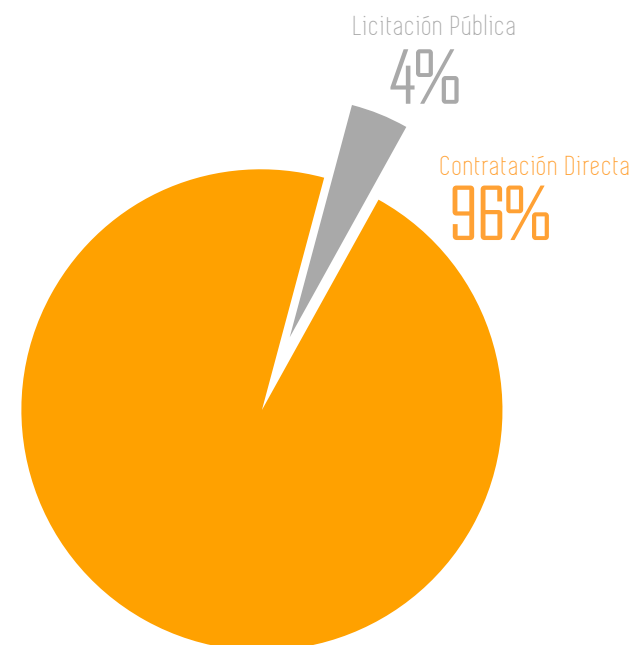
Los valores de éstas ascienden a \$28.124 millones y \$4.262 millones respectivamente.

[Ver Gráfico No. 2.](#)

Contratación PGN - 2015  
[1° Semestre]



Contratación Fonam - 2015  
[1° Semestre]



OAP-PNN. Informe de Gestión Subdirección Administrativa y Financiera 2015. Bogotá, 2015.

Cifras en millones de pesos corrientes



# RUTA DE DECLARATORIA NUEVAS ÁREAS

A continuación se presentan los avances en gestión realizados por la Entidad, esto es las direcciones territoriales correspondientes y el nivel central, en procura de lograr la declaratoria de nuevas áreas que se integrarían al Sistema de Parques Nacionales de Colombia.

El portafolio se presenta a continuación:

PROCESO	RESOLUCIÓN 1628 DE 2015	ÁREA APROXIMADA EN ESTUDIO-Ha	TOTAL PRESUPUESTO REQUERIDO POR PROCESO	AÑO
<b>CABO MANGLARES</b>	<b>NO</b>	<b>205.885</b>	<b>\$ 1.230.000.000</b>	<b>2016</b>
<b>CINARUCO</b>	<b>NO</b>	<b>193.066</b>	<b>\$ 2.450.000.000</b>	<b>2016</b>
<b>SERRANIA DE SAN LUCAS</b>	<b>SI</b>	<b>521.825</b>	<b>\$ 4.250.000.000</b>	<b>2016</b>
<b>SABANAS Y HUMEDALES DE ARAUCA</b>	<b>SI</b>	<b>252.833</b>	<b>\$ 1.100.000.000</b>	<b>2016</b>
<b>BOSQUES TRANSICIONALES DE CUMARIBO</b>	<b>SI</b>	<b>301.139</b>	<b>\$ 2.850.000.000</b>	<b>2017</b>
<b>ALTO MANACACIAS</b>	<b>SI</b>	<b>242.069</b>	<b>\$ 2.860.000.000</b>	<b>2017</b>
<b>BOSQUES SECOS DE PATIA</b>	<b>SI</b>	<b>74.965</b>	<b>\$ 1.030.000.000</b>	<b>2017</b>

A close-up portrait of an elderly man with grey hair and a mustache, wearing a light blue shirt with a blue strap over his shoulder. The background is a blurred green outdoor setting.

# GESTIÓN REALIZADA EN EL PROCESO

Fotografía Christian García0.


# SERRANÍA DE SAN LUCAS

Caracterización biológica de la zona sur del polígono mediante convenio de asociación con Wildlife Conservation Society – WCS; caracterización y valoración de los servicios ecosistémicos de almacenamiento de carbono, regulación hidrológica y recurso hídrico y caracterización de los elementos físicos del geo sistema.

Análisis jurídico y definición de la situación legal de las actividades en desarrollo dentro del área priorizada, con énfasis en minería y ordenamiento territorial.

Evaluación del potencial natural en biodiversidad de los ecosistemas asociados a la Serranía de San Lucas, y su eventual vulnerabilidad ante el cambio climático. Elaboración de la línea base arqueológica y alianza con el ICANH para caracterización del patrimonio arqueológico de la zona.

Caracterización socioeconómica de la región y los doce municipios de Bolívar y Antioquia traslapados con el polígono de referencia. Interpretación de coberturas a escala 1:25.000 con imágenes Rapideye 2015 y clasificación de imágenes a sexto nivel de leyenda Corine Land Cover.



---

# CINARUCO

Se reformulo el perfil del proyecto y ajustó el presupuesto, la cadena de valor y el cronograma, respecto a la propuesta inicial presentada para la aprobación de los recursos, sin que estos cambios, alteren la esencia fundamental de la declaratoria. Documentos que responden a las necesidades y requerimientos del DNP

De acuerdo con los compromisos establecidos con la Academia de Ciencias Naturales, Físicas y Exactas (ACCEFYN), se adelantó un espacio

de trabajo para discutir y presentar los avances del proceso de creación de nuevas áreas que adelanta Parques Nacionales en el país, incluyó la información de los procesos que se adelantan en la Orinoquia.

El Ministerio del Interior, ha expedido las certificaciones necesarias para avanzar en la consulta previa con los pueblos y comunidades indígenas presentes en el área de influencia de las áreas propuestas, Humedales de Arauca y Cinaruco, en el marco del cumplimiento de la Ley.

Elaboración del mapa de coberturas (interpretación de imágenes) a escala 1:25.000 para Humedales de Arauca, y a escala 1:50.000 para Cinaruco

Caracterización biológica en temporada de lluvias de las dos áreas en estudio

Caracterización socioeconómica de las dos áreas en estudio y análisis Predial y Jurídico de la propiedad de las áreas en estudio



# SABANAS Y HUMEDALES DE ARAUCA

El proceso se encuentra dentro de la fase de aprestamiento de la ruta para la declaratoria de nuevas áreas protegidas, en la construcción colectiva con actores, agenda conjunta y en proceso de diseño del polígono del área protegida.

Caracterización socioeconómica de las dos áreas en estudio

Análisis Predial y Jurídico de la propiedad de las áreas en estudio

# BOSQUES SECOS DEL PATÍA

Se avanzó en la consolidación del informe final de estructuración de información cartográfica para el área en estudio.

Se avanzó en la consolidación del informe final de estructuración de información cartográfica para el área en estudio.

Por otro lado se gestionaron dos espacios con ISAGEN para conocer el estudio de pre factibilidad y diagnóstico ambiental de alternativas del proyecto hidroeléctrico de Hidropatía que coincide con el área de estudio a fin de generar sinergias para avanzar en la mejor estrategia de conservación para el área.

## ALTO MANACACÍAS

Se construyó un Plan de Trabajo conjunto, se inició la construcción de la estructura de contenidos mínimos que deben tener los documentos con información biofísica, socioeconómica y cultural.

Se realizó el análisis preliminar predial, con base en la información aportada por el IGAC, se determinó para cada predio de la zona de estudio el número predial, nombre y área del actual poseedor.

## CABO MANGLARES

Consolidación de base de datos con información secundaria de la región.

Documento técnico preliminar de caracterización general de la zona.

Interpretación de coberturas Corine Land Cover escala 1:50.000.

Alianza de trabajo con RECOMPAS: dos talleres de Nivelación Conceptual y la Gira de Intercambio de Experiencias al PNN Uramba Bahía Málaga.

Fuente: OAP-PNN. Informe de Gestión Grupo SINAP - SGMAP 2015. Bogotá, 2015.



Cabo Manglares

Fotografía Christiam García0.

---

# Registro Único Nacional de Áreas Protegidas

El balance de registro único informa que el 61% de las áreas regionales ya están inscritas, con un faltante del 7% en hectáreas; así mismo que el 31% de las Autoridades Ambientales Regionales cumplen con el registro de las áreas en su jurisdicción. A continuación se presenta el estado del registro de las áreas protegidas nacionales inscritas y registradas en el sistema.

## Áreas inscritas y registradas en el RUNAP a corte de Junio de 2015

Categoría	Áreas Inscritas		Áreas Registradas	
	No.	Ha.	No.	Ha.
Reservas Forestales Protectoras Nacionales	56	599.589,43	56	-
Sistema de Parques Nacionales Naturales	59	14.268.224,29	59	14.268.224,29
Áreas de Recreación	10	792,92	8	558,88
Distrito de Conservación de Suelos	9	43.411,74	6	45.822,00
Distrito Regional de Manejo Integrado	54	1.361.480,11	32	1.166.064,99
Parque Natural Regional	35	454.690,75	21	188.119,46
Reserva Forestal Protectora Regional	84	108.650,58	50	73.768,00
Reserva Nacional de la Sociedad Civil	389	77.459,52	389	77.459,52
<b>Total</b>	<b>696</b>	<b>16.914.299,34</b>	<b>565</b>	<b>15.820.017,14</b>

Fuente: RUNAP Corte Junio 2015

---

Peticiones,  
Quejas,  
Reclamos   
y Sugerencias

Durante el primer semestre de 2015, la Entidad recibió 163 PQRS, de las cuales el 47% de ellas se recibieron en la Dirección Territorial Caribe, el 31% en el Nivel Central y el 13% en la Dirección Territorial Orinoquía.

[Ver Tabla.](#)

Dependencia	P.Q.R.S 2015 1 Sem	Participación
DTCA	76	47%
Nivel Central	50	31%
DTOR	21	13%
DTAN	9	6%
DTAM	3	2%
DTPA	2	1%
DTAO	2	1%
<b>Total</b>	<b>163</b>	<b>100%</b>

Fuente: OAP-PNN. Informe de Gestión Subdirección Administrativa y Financiera 2015. Bogotá, 2015.

La mayor proporción de estas PQRS, son quejas y representan el 40%; le siguen las solicitudes con el 36%.

Ver Gráfico No. 2.

Tipo de Comentario	Total 2015 1 Semestre	Participación
Queja	66	40%
Solicitudes	58	36%
Derecho de Petición	25	15%
Petición o Consulta	10	6%
Sugerencias	2	1%
Reclamo	1	1%
Denuncias	1	1%
<b>Total</b>	<b>163</b>	<b>100%</b>

Opine usted sobre nuestros avances en la gestión:

---

Haga click para ingresar al foro

Parques Nacionales Naturales de Colombia,  
somos la gente de la conservación



[insitुरadio.parquesnacionales.gov.co](http://insitुरadio.parquesnacionales.gov.co)