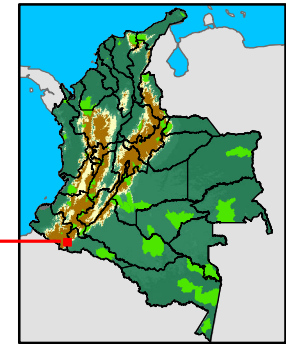












PLAN DE MANEJO DEL SANTUARIO DE FAUNA Y FLORA PLANTAS MEDICINALES ORTO INGIANDÉ

MAPA DE PRECIPITACIÓN MEDIA ANUAL

Localización General














Convenciones

- | | | | |
|---|----------------------|---|-----------------------|
|  | Límite departamental |  | Drenajes Sencillos |
|  | Vía de 2 calzadas |  | Drenajes Dobles |
|  | Vía Angosta |  | Otros cuerpo de agua |
|  | Camino o Sendero |  | Zona Urbana |
|  | Curva de Nivel |  | Límite Área protegida |

Legenda

PRECIPITACIÓN (mm)

- | | | | |
|---|---------------|---|---------------|
|  | Menor a 250 |  | 2.000 a 3.000 |
|  | 250 a 500 |  | 3.000 a 4.000 |
|  | 500 a 750 |  | 4.000 a 5.000 |
|  | 750 a 1.000 |  | 5.000 a 6.000 |
|  | 1.000 a 1.500 |  | 6.000 a 7.000 |
|  | 1.500 a 2.000 | | Mayor a 7.000 |

Fuente: Modificado de Ideam, 2013