



PARQUES NACIONALES  
NATURALES  
DE COLOMBIA



MinAmbiente  
Ministerio de Ambiente  
y Desarrollo Sostenible

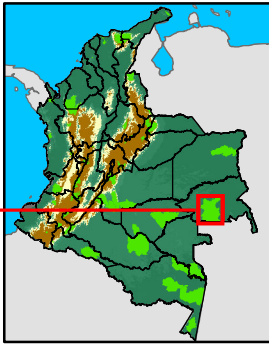


PROSPERIDAD  
PARA TODOS

## PLAN DE MANEJEJO DEL RESERVA NACIONAL NATURAL PUINAWAI

### MAPA DE PRECIPITACIÓN MEDIA ANUAL

Localización General



Convenciones

<ul style="list-style-type: none"> <li> Límite departamental</li> <li> Vía de 2 calzadas</li> <li> Vía Angosta</li> <li> Camino o Sendero</li> <li> Curva de Nivel</li> </ul>	<ul style="list-style-type: none"> <li> Drenajes Sencillos</li> <li> Drenajes Dobles</li> <li> Otros cuerpo de agua</li> <li> Zona Urbana</li> <li> Límite Área protegida</li> </ul>
---	--

Leyenda

PRECIPITACIÓN (mm)

<ul style="list-style-type: none"> <li> Menor a 250</li> <li> 250 a 500</li> <li> 500 a 750</li> <li> 750 a 1.000</li> <li> 1.000 a 1.500</li> <li> 1.500 a 2.000</li> </ul>	<ul style="list-style-type: none"> <li> 2.000 a 3.000</li> <li> 3.000 a 4.000</li> <li> 4.000 a 5.000</li> <li> 5.000 a 6.000</li> <li> 6.000 a 7.000</li> <li> Mayor a 7.000</li> </ul>
--	--

Fuente: Modificado de Ideam, 2013