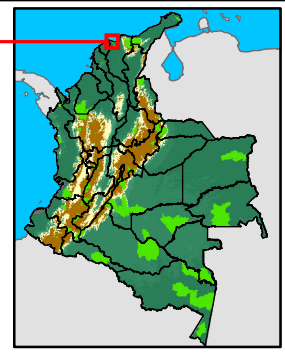


# PLAN DE MANEJO DEL VÍA











## PARQUE ISLA DE SALMANCA

### MAPA DE PRECIPITACIÓN MEDIA ANUAL

#### Localización General




#### Convenciones

- |   |                      |   |                       |
|---|----------------------|---|-----------------------|
|    | Límite departamental |    | Drenajes Sencillos    |
|    | Vía de 2 calzadas    |    | Drenajes Dobles       |
|    | Vía Angosta          |    | Otros cuerpo de agua  |
|   | Camino o Sendero     |   | Zona Urbana           |
|  | Curva de Nivel       |  | Límite Área protegida |

#### Leyenda

#### PRECIPITACIÓN (mm)



Fuente: Modificado de Ideam, 2013