

República de Colombia
Ministerio de Ambiente, Vivienda
y Desarrollo Territorial



Ministerio de Ambiente Vivienda y Desarrollo Territorial
UNIDAD ADMINISTRATIVA ESPECIAL DEL SISTEMA DE
PARQUES NACIONALES NATURALES

ÁREA DE PLANEACIÓN Y
SISTEMAS DE INFORMACIÓN GEOGRÁFICA
MAPA DE COBERTURAS DE LA TIERRA

Línea Base Periodo 2000 - 2002
Escala: 1:100.000

Reserva Nacional Natural
PUINAWAI

LEYENDA COBERTURAS

CODIGO	COBERTURA	HAS	%
112	Tejido urbano discontinuo	19,09	0,00
231	Pastos limpios	150,94	0,01
243	Mosaico de cultivos, pastos y espacios naturales	3636,38	0,33
244	Mosaico de pastos con espacios naturales	698,00	0,06
31111	Bosque denso alto de tierra firme	722152,37	65,45
31112	Bosque denso alto inundable	48543,17	4,40
31121	Bosque Denso bajo de tierra firme	239858,12	21,74
31122	Bosque Denso bajo inundable	9836,15	0,89
3131	Bosque fragmentado con pastos y cultivos	900,78	0,08
3132	Bosque fragmentado con Vegetacion Secundaria	3261,30	0,30
314	Bosque de galería y ripario	42043,282	3,81
321111	Herbazal denso de tierra firme no arbolado	521,58	0,05
321112	Herbazal denso de tierra firme arbolado	5808,89	0,53
321113	Herbazal denso de tierra firme con arbustos	498,28	0,05
321121	Herbazal denso inundable no arbolado	3192,53	0,29
321122	Herbazal denso inundable arbolado	241,94	0,02
32121	Herbazal Abierto Arenoso	5523,19	0,50
32122	Herbazal Abierto Rocoso	1926,83	0,17
3221	Arbustal denso	3792,10	0,34
3222	Arbustal abierto	163,46	0,01
323	Vegetación secundaria o en transición	2648,93	0,24
331	Zonas arenosas naturales	60,87	0,01
411	Zonas Pantanosas	84,45	0,01
511	Rios	7631,41	0,69
512	Lagunas, lagos y ciénagas naturales	139,56	0,01
TOTAL		1103333,61	100,00

Fuente: Convenio Especial de Cooperación No. 018 IDEAM, 2960 IGAC, 8-333 IAVH, 023 UAESPNN del 2008 Y SINCHI.

Con la participación de la Dirección Territorial Amazonia - Orinoquia UAESPNN.

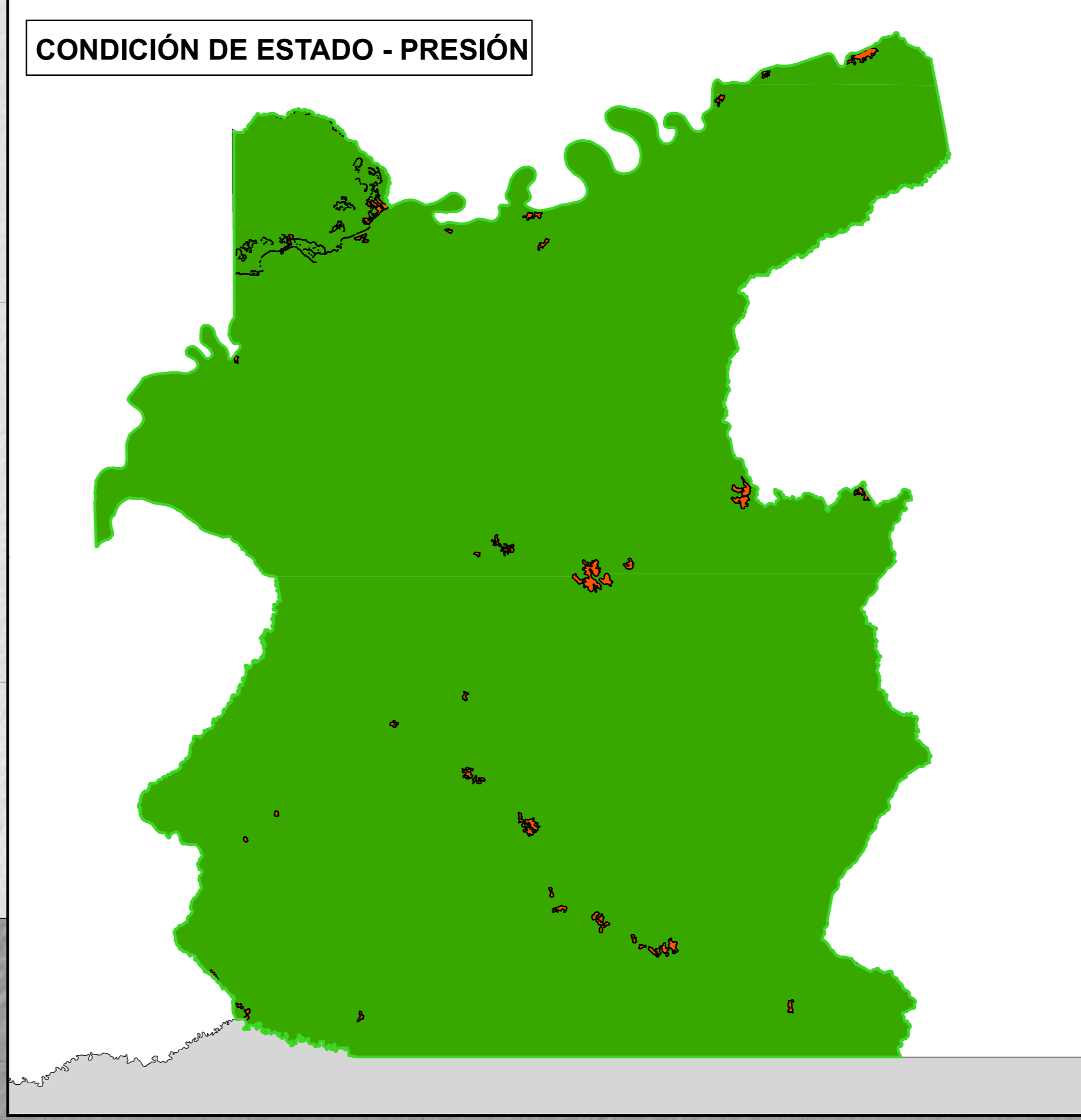
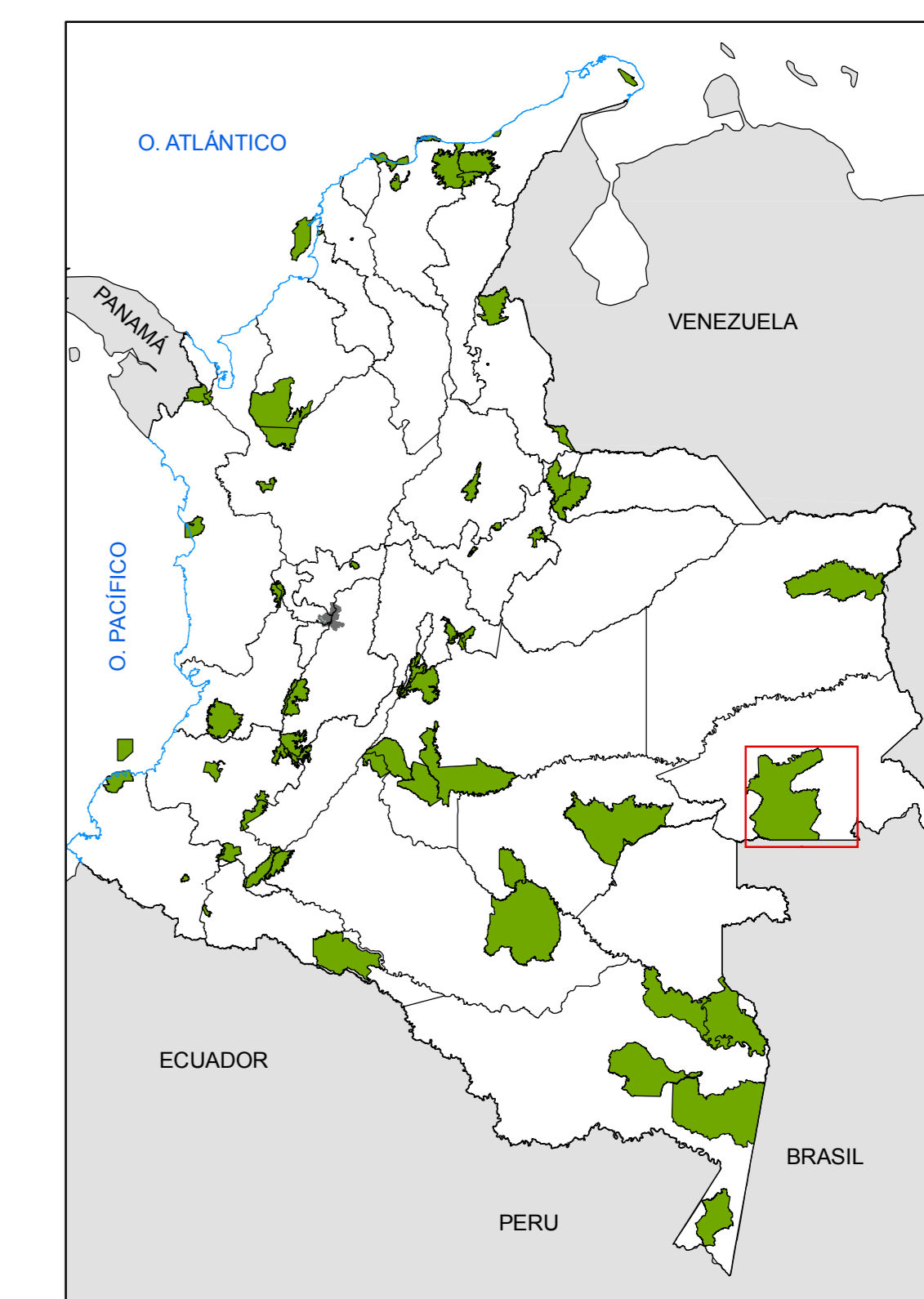
Datos estimados a partir de sistemas de información geográfica empleando la proyección MAGNA Colombia Bogotá.

LEYENDA CONDICIÓN ESTADO - PRESIÓN

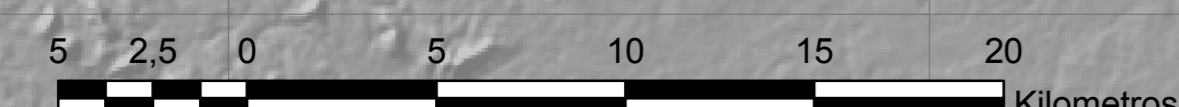
CONDICION	HAS	%
Estado (Coberturas Naturales)	1098829,20	99,59
Presión (Coberturas Antrópicas)	4504,41	0,41
TOTAL	1103333,61	100,00

NOTA: Si tiene comentarios u observaciones con respecto a este producto, favor escribirnos al correo planeacion@parquesnacionales.gov.co
Derechos Reservados UAESPNN - 2010

LOCALIZACIÓN GENERAL



Escala de ploteo: 1:200.000



INFORMACIÓN DE REFERENCIA

SISTEMA DE COORDENADAS: MAGNA-SIRGAS
DATUM GEODÉSICO: MAGNA-SIRGAS
ELIPSOIDE: GRS80
MERIDIANO PRINCIPAL: Greenwich
UNIDADES DE MEDIDA: Grados

FUENTES DE INFORMACIÓN

TEMÁTICA: Interpretación Visual de Imagen Satelital
Landsat 459 del 14/03/01, 458 del 14/03/01
Landsat 559 del 22/01/03, 559 del 08/03/02
Aplicando la metodología CORINE Land Cover adaptada para Colombia a escala 1:100.000
UAESPNN, 2009

Edición: Ing. Luisa Corredor Gil
ÁREA DE PLANEACIÓN Y SIG

Revisión: EQUIPO TÉCNICO RNN PUINAWAI

Aprobación: Juan Pablo Latorre Parra
ÁREA DE PLANEACIÓN Y SIG

2010