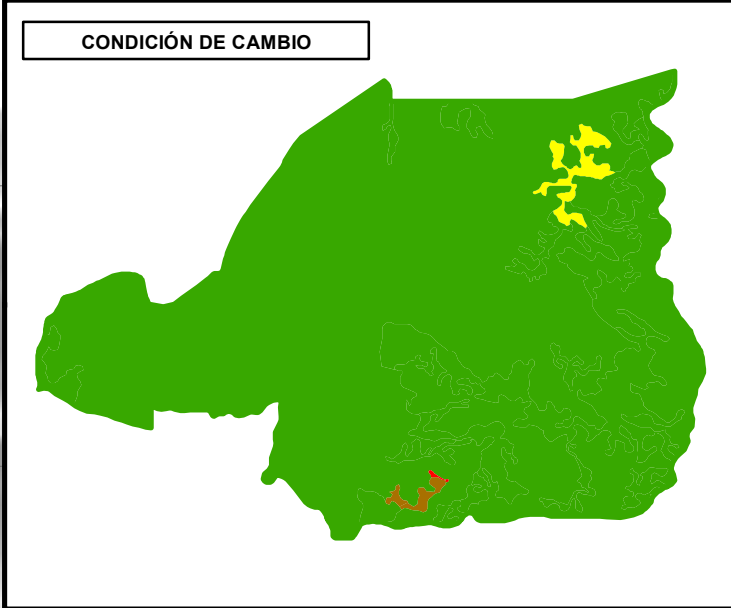
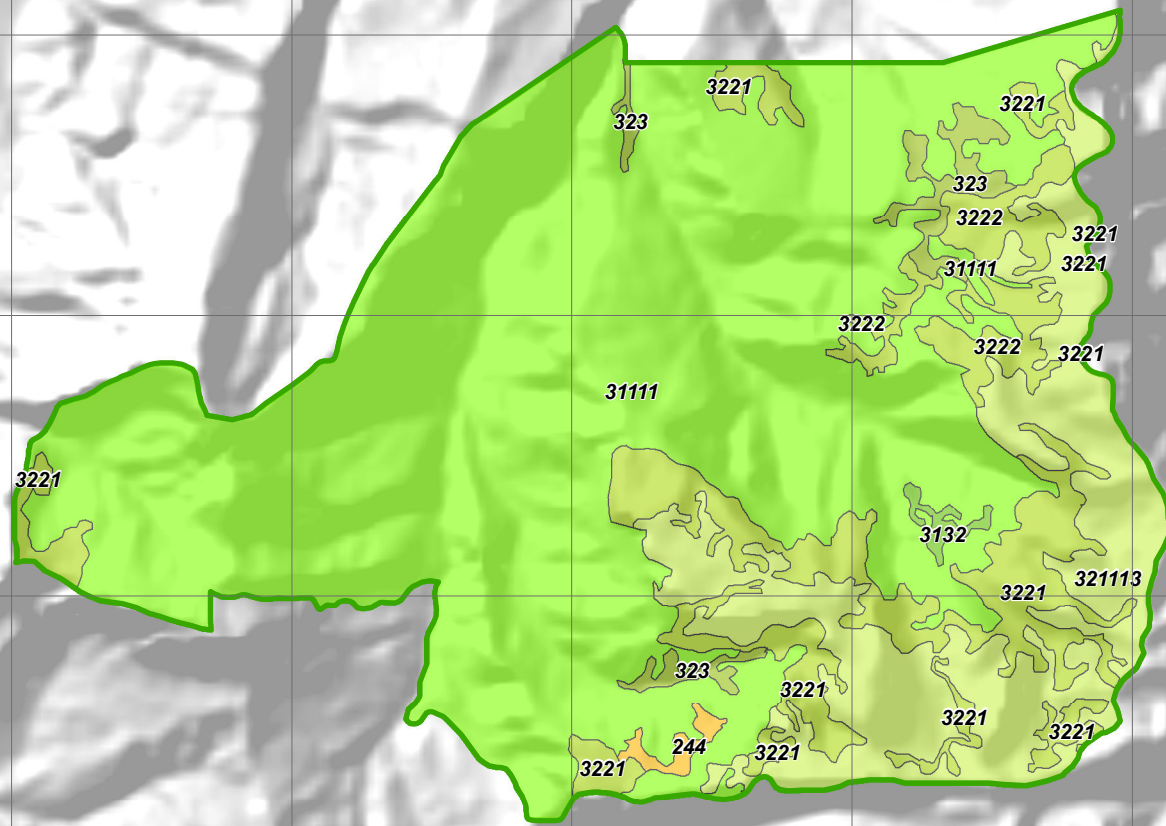


### ESTADÍSTICAS DE CAMBIO

COBERTURA ANTERIOR		CAMBIO PASO A:		AREA HAS CAMBIO	% DE VAMBIO
CODIGO 2012	LEYENDA 2012	CODIGO 2015	LEYENDA 2015		
244	Mosaico de Pastos con Espacios Naturales	244	Mosaico de Pastos con Espacios Naturales	36.80	23.51%
		323	Vegetacion Secundaria o en Transicion	119.74	76.49%
	<b>Total Mosaico de Pastos con Espacios Naturales</b>			<b>156.54</b>	<b>100.00%</b>
323	Vegetacion Secundaria o en Transicion	323	Vegetacion Secundaria o en Transicion	17.87	100.00%
	<b>Total Vegetacion Secundaria o en Transicion</b>			<b>17.87</b>	<b>100.00%</b>
3132	Bosque Fragmentado con Vegetacion Secundaria	3132	Bosque Fragmentado con Vegetacion Secundaria	34.09	100.00%
	<b>Total Bosque Fragmentado con Vegetacion Secundaria</b>			<b>34.09</b>	<b>100.00%</b>
3221	Arbustal denso	323	Vegetacion Secundaria o en Transicion	40.04	3.74%
		3221	Arbustal denso	1,030.13	96.26%
	<b>Total Arbustal denso</b>			<b>1,070.16</b>	<b>100.00%</b>
3222	Arbustal abierto	3222	Arbustal abierto	328.14	100.00%
	<b>Total Arbustal abierto</b>			<b>328.14</b>	<b>100.00%</b>
31111	Bosque Denso Alto de Tierra Firme	244	Mosaico de Pastos con Espacios Naturales	2.82	0.04%
		31111	Bosque Denso Alto de Tierra Firme	7,075.57	99.96%
	<b>Total Bosque Denso Alto de Tierra Firme</b>			<b>7,078.39</b>	<b>100.00%</b>
321113	Herbazal Denso de Tierra Firme con Arbustos	321113	Herbazal Denso de Tierra Firme con Arbustos	1,570.64	100.00%
	<b>Total Herbazal Denso de Tierra Firme con Arbustos</b>			<b>1,570.64</b>	<b>100.00%</b>
<b>TOTAL GENERAL</b>				<b>10,255.84</b>	






**Ministerio de Ambiente y Desarrollo Sostenible**  
**PARQUES NACIONALES NATURALES DE COLOMBIA**  
 SUBDIRECCIÓN DE GESTIÓN Y MANEJO DE AREAS PROTEGIDAS  
 GRUPO DE SISTEMAS DE INFORMACIÓN Y RADIOCOMUNICACIONES  
**MAPA DE COBERTURAS DE LA TIERRA**  
 Periodo 2014 - 2015  
 Escala: 1:100.000  
**Santuario de Fauna y Flora**  
**GUANENTÁ ALTO RÍO FONCE**

**LEYENDA COBERTURAS**

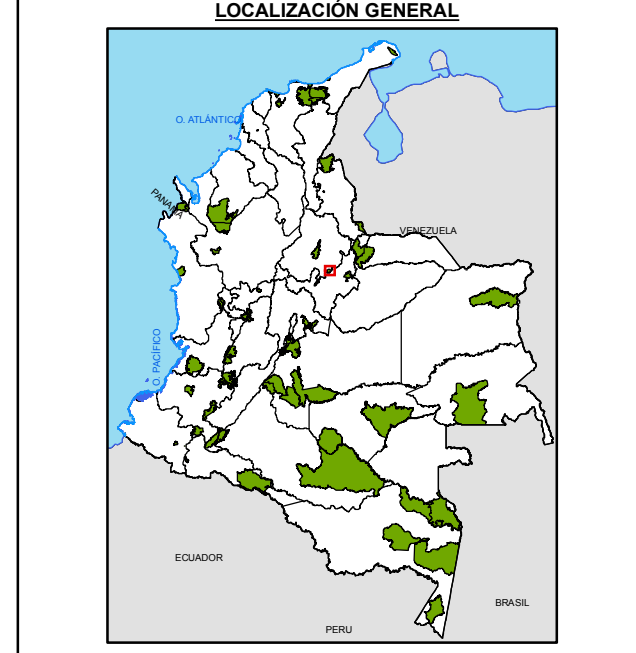
SÍMBOLO	CODIGO	COBERTURA	AREA HAS	%
	244	Mosaico de Pastos con Espacios Naturales	39.62	0.39%
	31111	Bosque Denso Alto de Tierra Firme	7,075.57	68.99%
	3132	Bosque Fragmentado con Vegetacion Secundaria	34.09	0.33%
	321113	Herbazal Denso de Tierra Firme con Arbustos	1,570.64	15.31%
	3221	Arbustal denso	1,030.13	10.04%
	3222	Arbustal abierto	328.14	3.20%
	323	Vegetacion Secundaria o en Transicion	177.65	1.73%
<b>TOTALES</b>			<b>10,255.84</b>	<b>100.00%</b>

Datos estimados a partir de sistemas de información geográfica empleando la proyección MAGNA Colombia Bogotá.

**LEYENDA CONDICIÓN DE CAMBIO**

SÍMBOLO	CONDICION DE CAMBIO	ARE_HAS	%
	ESTADO ESTABLE	10,096.48	98.45%
	PRESION ESTABLE	36.80	0.36%
	RECUPERACION	119.74	1.17%
	TRANSFORMACION	2.82	0.03%
<b>TOTAL</b>		<b>10,255.84</b>	<b>100.00%</b>

NOTA: Si tiene comentarios u observaciones con respecto a este producto, favor escribirnos al correo sistema.informacion@parquesnacionales.gov.co  
 Derechos Reservados PNN - 2016



INFORMACIÓN DE REFERENCIA		FUENTES DE INFORMACIÓN	
SISTEMA DE COORDENADAS: MAGNA-SIRGAS	MAGNA-SIRGAS	TEMÁTICA:	Interpretación Visual cortes de Imágenes Satelitales Landsat 7 56 del 2013/10/06 y del 2014/01/10 Aplicando la metodología CORINE Land Cover adaptada para Colombia. a escala 1:100.000
DATUM GEODÉSICO: GRS80	Greenwich	LÍMITES:	PNN, 2014
MERIDIANO PRINCIPAL: Greenwich	Grados	Edición:	Revisión:
UNIDADES DE MEDIDA: Grados		Ing. Héctor Hernán Acosta Useché	EQUIPO TÉCNICO SFF GUANENTÁ
		Aprobación:	Juan Pablo Latorre Parra
			SGMAP
			<b>2016</b>