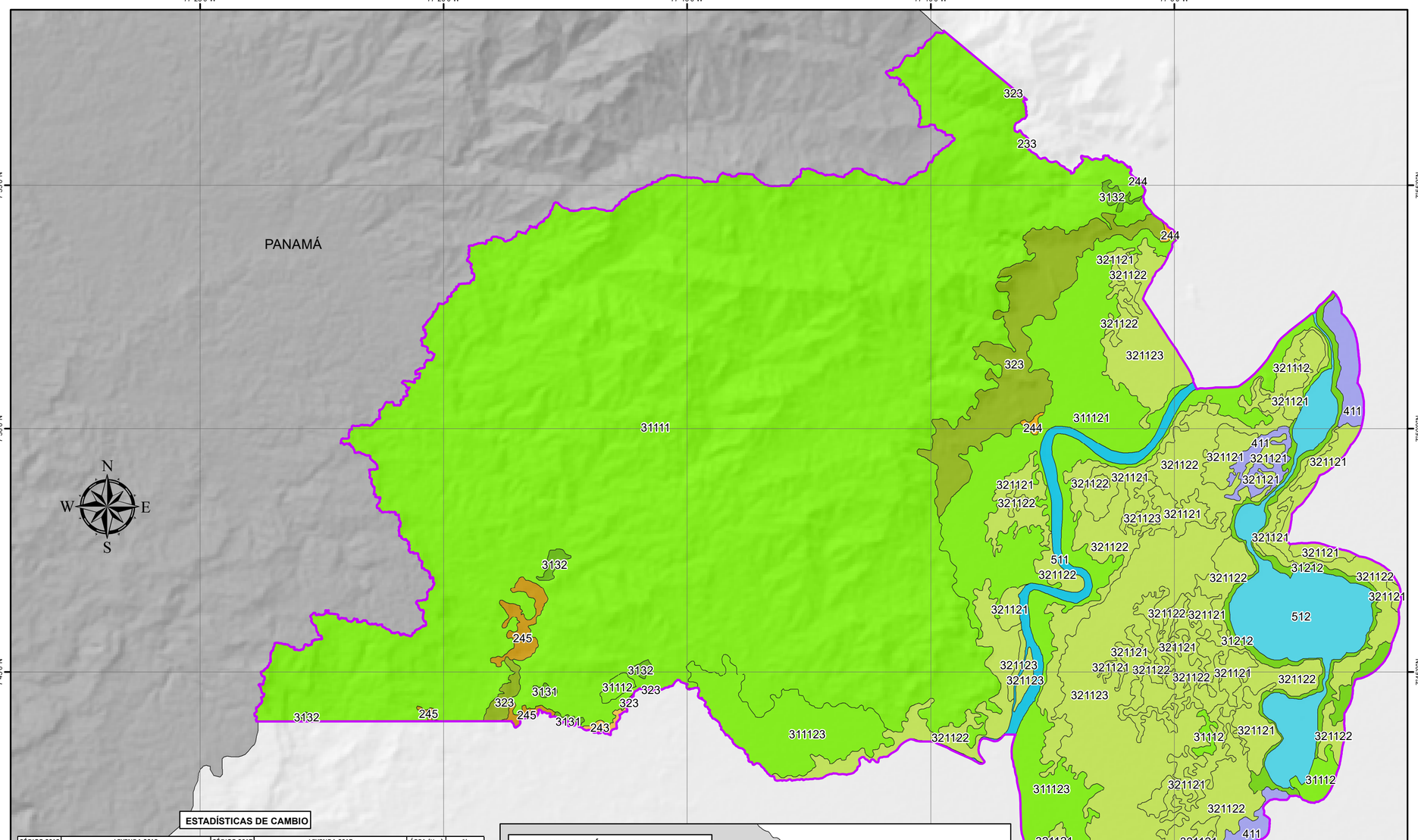

ESTADÍSTICAS DE CAMBIO

CÓDIGO 2015	LEYENDA 2015	CÓDIGO 2017	LEYENDA 2017	ÁREA (Has)	%
233	Pastos Enmalezados	233	Pastos Enmalezados	3,17	100
Total 233				3,17	100
243	Mosaico de Cultivos, Pastos y Espacios Naturales	243	Mosaico de Cultivos, Pastos y Espacios Naturales	51,69	100
Total 243				51,69	100
244	Mosaico de Pastos con Espacios Naturales	244	Mosaico de Pastos con Espacios Naturales	1,76	100
Total 244				1,76	100
245	Mosaico de Cultivos y Espacios Naturales	245	Mosaico de Cultivos y Espacios Naturales	165,06	100
Total 245				165,06	100
323	Vegetación Secundaria o en Transición	244	Mosaico de Pastos con Espacios Naturales	25,32	1,06
		245	Mosaico de Cultivos y Espacios Naturales	46,78	1,95
		323	Vegetación Secundaria o en Transición	2.324,65	96,99
Total 323				2.396,75	100
411	Zonas Pantanosas	411	Zonas Pantanosas	1.044,06	100
Total 411				1.044,06	100
511	Ríos	511	Ríos	817,27	100
Total 511				817,27	100
512	Lagunas, Lagos y Ciénagas Naturales	512	Lagunas, Lagos y Ciénagas Naturales	2.684,34	100
Total 512				2.684,34	100
3131	Bosque Fragmentado con Pastos y Cultivos	245	Mosaico de Cultivos y Espacios Naturales	32,17	37,99
		3131	Bosque Fragmentado con Pastos y Cultivos	52,50	62,01
Total 3131				84,67	100
3132	Bosque Fragmentado con Vegetación Secundaria	3132	Bosque Fragmentado con Vegetación Secundaria	166,27	100
Total 3132				166,27	100
31111	Bosque Denso Alto de Tierra Firme	245	Mosaico de Cultivos y Espacios Naturales	102,09	0,22
		323	Vegetación Secundaria o en Transición	15,73	0,03
		31111	Bosque Denso Alto de Tierra Firme	45.569,48	99,74
Total 31111				45.687,29	100
31112	Bosque Denso Alto Inundable	31112	Bosque Denso Alto Inundable	342,67	100
Total 31112				342,67	100
31212	Bosque Abierto Alto inundable	31212	Bosque Abierto Alto inundable	974,89	100
Total 31212				974,89	100
311123	Bosque Denso Alto Inundable Palmas	244	Mosaico de Pastos con Espacios Naturales	28,19	0,37
		311121	Bosque Denso Alto Inundable Heterogeneo	3.736,95	49,33
		311123	Bosque Denso Alto Inundable Palmas	3.811,02	50,30
Total 311123				7.576,16	100
321112	Herbazal Denso de Tierra Firme Arbolado	321112	Herbazal Denso de Tierra Firme Arbolado	229,50	100
Total 321112				229,50	100
321121	Herbazal Denso Inundable no Arbolado	321121	Herbazal Denso Inundable no Arbolado	3.674,95	97,92
		321122	Herbazal Denso Inundable Arbolado	77,88	2,08
Total 321121				3.752,83	100
321122	Herbazal Denso Inundable Arbolado	321122	Herbazal Denso Inundable Arbolado	6.310,75	100
Total 321122				6.310,75	100
321123	Arracachal	321123	Arracachal	5.905,95	100
Total 321123				5.905,95	100

CONDICIÓN DE CAMBIO

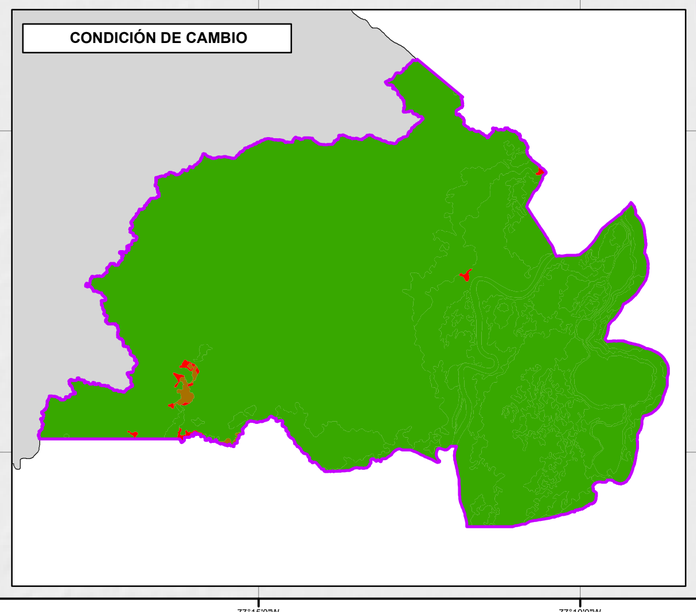

Escala de Ploteo: 1:125.000

0 1,25 2,5 5 7,5 10 12,5 Kms

MINAMBIENTE

Ministerio de Ambiente y Desarrollo Sostenible

Parques Nacionales Naturales de Colombia

Subdirección de Gestión y Manejo de Áreas Protegidas

Grupo de Sistemas de Información y Radiocomunicaciones

MAPA DE COBERTURAS DE LA TIERRA

Periodo 2016 - 2017

Escala: 1:100.000

Parque Nacional Natural

Los Katíos

LEYENDA COBERTURAS

CÓDIGO	COBERTURA 2017	ÁREA (Has)	%
233	Pastos Enmalezados	3,17	0,00
243	Mosaico de Cultivos, Pastos y Espacios Naturales	51,69	0,07
244	Mosaico de Pastos con Espacios Naturales	55,27	0,07
245	Mosaico de Cultivos y Espacios Naturales	346,10	0,44
323	Vegetación Secundaria o en Transición	2.340,38	2,99
411	Zonas Pantanosas	1.044,06	1,34
511	Rios	817,27	1,05
512	Lagunas, Lagos y Ciénagas Naturales	2.684,34	3,43
3131	Bosque Fragmentado con Pastos y Cultivos	52,50	0,07
3132	Bosque Fragmentado con Vegetación Secundaria	166,27	0,21
31111	Bosque Denso Alto de Tierra Firme	45.569,48	58,28
31112	Bosque Denso Alto Inundable	342,67	0,44
31212	Bosque Abierto Alto inundable	974,89	1,25
311121	Bosque Denso Alto Inundable heterogéneo	3.736,95	4,78
311123	Palmares	3.811,02	4,87
321112	Herbazal Denso de Tierra Firme Arbolado	229,50	0,29
321121	Herbazal Denso Inundable no Arbolado	3.674,95	4,70
321122	Herbazal Denso Inundable Arbolado	6.388,63	8,17
321123	Arracachal	5.905,95	7,55
		78.195,08	100,00

Datos estimados a partir de sistemas de información geográfica empleando la proyección MAGNA Colombia Bogotá.

LEYENDA CONDICIÓN DE CAMBIO

CONDICIÓN	ÁREA (Has)	%
ESTADO ESTABLE	77.738,84	99,42
PRESIÓN ESTABLE	221,69	0,28
RECUPERACIÓN	0,00	0,00
TRANSFORMACIÓN	234,54	0,30
	78.195,08	100,00

NOTA: Si tiene comentarios u observaciones con respecto a este producto, favor escríbanos al correo sensores.remotos@parquesnacionales.gov.co

Derechos Reservados PNN - 2018

LOCALIZACIÓN GENERAL

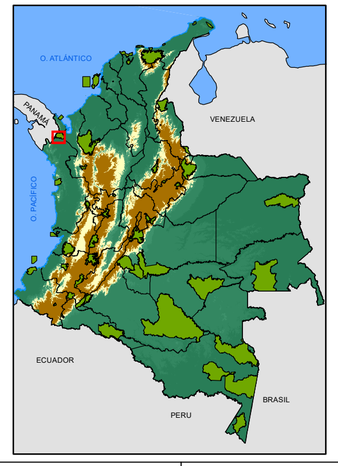

FUENTES DE INFORMACIÓN

TEMÁTICA: Interpretación Visual de Imagen Satelital Landsat8 10-55 del 06/02/16 y 28/03/17 Aplicando la metodología CORINE Land Cover adaptada para Colombia a escala 1:100.000

LÍMITES: PNN, 2018

INFORMACIÓN DE REFERENCIA

SISTEMA DE COORDENADAS:	MAGNA-SIRGAS
DATUM GEODÉSICO:	MAGNA-SIRGAS
ELIPSOIDE:	GRS80
MERIDIANO PRINCIPAL:	Greenwich
UNIDADES DE MEDIDA:	Grados

Edición:	Revisión:	Aprobación:	
Ing. Liliana Gualdrón GRUPO SIR-SGMAP	Ing. Luisa Corredor Gil GRUPO SIR - SGMAP EQUIPO TÉCNICO PNN KATIOS	Juan Pablo Latorre Parra SGMAP - GSIR	2018