



MINISTERIO DE AMBIENTE Y DESARROLLO SOSTENIBLE

PARQUES NACIONALES NATURALES DE COLOMBIA

AUTO NÚMERO

Nº 095
3 1 MAY 2017

POR MEDIO DEL CUAL SE INICIA EL TRÁMITE DE REGISTRO DE LA RESERVA NATURAL DE LA SOCIEDAD CIVIL "LAS JUNTAS" RNSC 027-17

La Subdirectora de Gestión y Manejo de Áreas Protegidas de Parques Nacionales Naturales de Colombia, en ejercicio de sus facultades legales y en especial las establecidas en el numeral 14 del artículo 13 del Decreto 3572 de 2011, la Resolución No. 092 de 2011 y,

CONSIDERANDO

Que la Ley 99 de 1993 creó el Ministerio del Medio Ambiente y reordenó se el Sector Público encargado de la gestión y conservación del medio ambiente y los recursos naturales renovables,

Que Parques Nacionales Naturales de Colombia, de acuerdo a lo dispuesto en el Decreto 3572 de 2011, es la Autoridad Ambiental encargada de la administración y manejo del Sistema de Parques Nacionales Naturales y la coordinación del Sistema Nacional de Áreas Protegidas.

Que en el artículo 13, numeral 14 del Decreto 3572 de 2011, se le otorgó a la Subdirección de Gestión y Manejo de Áreas Protegidas la función de *“Adelantar los trámites administrativos ambientales y proyectar los actos administrativos a que haya lugar, para el otorgamiento de permisos, concesiones, autorizaciones y demás instrumentos de control y seguimiento ambiental, para el uso y aprovechamiento de los recursos naturales renovables en las áreas del Sistema de Parques Nacionales, así como para el **registro de las Reservas Naturales de la Sociedad Civil**”* (Subraya y negrita fuera del texto original).

Que adicionalmente, la Dirección General de esta Autoridad Ambiental, a través de la Resolución No. 092 de 2011, delegó en la Subdirección de Gestión y Manejo de Áreas Protegidas –entre otras– la función de otorgar el registro de las Reservas Naturales de la Sociedad Civil.

Que adicionalmente, la ya referida Ley 99 de 1993, define en su artículo 109 las Reservas Naturales de la Sociedad Civil como *“La parte o el todo del área de un inmueble que conserva una muestra de un ecosistema natural y sea manejado bajo los principios de la sustentabilidad en el uso de los recursos naturales, cuyas actividades y usos se establecerán de acuerdo a reglamentación, con la participación de las organizaciones son ánimo de lucro de carácter ambiental”*.

Que mediante el Decreto No. 1076 de 26 de mayo de 2015, *“Por medio del cual se expide el Decreto Único Reglamentario del Sector Ambiente y Desarrollo Sostenible”*, se compilaron los Decretos reglamentarios del sector ambiente, entre los que se encuentran el Decreto 2372 de 2010 *“en relación con el Sistema Nacional de Áreas Protegidas”*, y el Decreto No. 1996 de 1999 *“Por el cual se reglamentan los artículos 109 y 110 de la Ley 99 de 1993 sobre Reservas Naturales de la Sociedad Civil”*.

80

POR MEDIO DEL CUAL SE INICIA EL TRÁMITE DE REGISTRO DE LA RESERVA NATURAL DE LA SOCIEDAD CIVIL "LAS JUNTAS" RNSC 027-17

Que el artículo 1.1.2.1.1 del Decreto No. 1076 de 2015, establece las funciones de Parques Nacionales Naturales como Unidad que conforma y administra el sector.

Que para efectos del procedimiento de Registro de Reservas Naturales de la Sociedad Civil en la presente actuación, se procederá conforme a la Sección 17 *-Reservas de la Sociedad Civil*, del Capítulo 1 *-Áreas de Manejo Especial-* del Título 2 *-Gestión Ambiental-*, de la Parte 2 *-Reglamentación-*, del Libro 2 *-Régimen Reglamentario del Sector Ambiente-*, del Decreto No. 1076 de 2015 *"Por medio del cual se expide el Decreto Único Reglamentario del Sector Ambiente y Desarrollo Sostenible"*.

ANTECEDENTES

La **FUNDACIÓN AVA JEVA AMAZONÍA** identificada con Nit. 900600875-7, a través de su representante legal el señor FELIPE ESLAVA BENJUMEA identificado con Cédula de Ciudadanía No. 6.803.831, en su calidad de apoderada de la señora **DILA MARÍA BARRIOS LOPEZ** identificada con Cédula de Ciudadanía No.30.066.844, remitió al nivel central de Parques Nacionales la documentación para iniciar el trámite de registro como Reserva Natural de la Sociedad a denominarse **"LAS JUNTAS"** a favor de los predios denominados **"Juntas"** con folio de matrícula inmobiliaria No. 420-36374 que cuenta con una extensión de 176 Has 4000 m², y **"Las Mesitas"** con folio de matrícula inmobiliaria No. 420-43126, que cuenta con una extensión superficial de 32 Has 2500 m², ubicados en la vereda Las Juntas, del municipio de La Montañita, departamento de Caquetá, según información contenida en los Certificados de Tradición y Libertad, expedidos el 21 de Febrero de 2017, por la Oficina de Registro de Instrumentos Públicos de Florencia (fls. 22-24).

Con el fin de verificar si la solicitud elevada ante esta Autoridad Ambiental cumple con los requisitos establecidos en el artículo 2.2.2.1.17.6 del Decreto No. 1076 de 26 de mayo de 2015, se hizo necesario hacer el estudio jurídico respectivo, para lo cual se analizaron los siguientes aspectos:

I. Legitimación para formular la solicitud

La actual solicitud se eleva por la **FUNDACIÓN AVA JEVA AMAZONÍA** identificada con Nit. 900600875-7, a través de su representante legal el señor FELIPE ESLAVA BENJUMEA identificado con Cédula de Ciudadanía No. 6.803.831, fundación que obra como apoderada de la señora **DILA MARÍA BARRIOS LOPEZ** identificada con Cédula de Ciudadanía No.30.066.844, quien es propietaria de los predios **"Juntas"** con folio de matrícula inmobiliaria No. 420-36374, y **"Las Mesitas"** con folio de matrícula inmobiliaria No. 420-43126, en virtud del poder debidamente otorgado a favor de la referida fundación (fls. 4-6), y en virtud de la información verificada en el certificado de tradición de los predios (fls. 22-24), se constató que la referida fundación tiene la legitimación para solicitar el registro de los predios referidos como Reserva Natural de la Sociedad Civil.

II. Derecho de Dominio

Conforme con la información contenida en los certificados de tradición se verificó que los predios denominados **"Juntas"** con folio de matrícula inmobiliaria No. 420-36374, y **"Las Mesitas"** con folio de matrícula inmobiliaria No. 420-43126, son de propiedad de la señora **DILA MARÍA BARRIOS LOPEZ** identificada con Cédula de Ciudadanía No.30.066.844 (fls. 22-24).

POR MEDIO DEL CUAL SE INICIA EL TRÁMITE DE REGISTRO DE LA RESERVA NATURAL DE LA SOCIEDAD CIVIL "LAS JUNTAS" RNSC 027-17

Así mismo se verificó que sobre los referidos inmuebles no pesan limitaciones al dominio que puedan afectar el presente trámite de registro.

III. Área objeto de la solicitud.

De acuerdo al formulario de solicitud de registro, suscrito por el señor FELIPE ESLAVA BENJUMEA identificado con Cédula de Ciudadanía No. 6.803.831, en su calidad representante legal de **FUNDACIÓN AVA JEVA AMAZONIA** identificada con NIT. 900600875-7, manifestó que la extensión a registrar como Reserva Natural de la Sociedad Civil "**LAS JUNTAS**", será de un total de 208 Has 6500 m², correspondientes a la totalidad de los predios denominados "**Juntas**" con folio de matrícula inmobiliaria No. 420-36374, y "**Las Mesitas**" con folio de matrícula inmobiliaria No. 420-43126 (fl. 2).

Así mismo, dentro de la solicitud se remitió mapa de zonificación para la RNSC "**LAS JUNTAS**", en donde se evidencia que polígono corresponde únicamente al predio "Juntas" con folio de matrícula inmobiliaria No. 420-36374, sin que se presente el polígono del predio "Las Mesitas" con folio de matrícula inmobiliaria No. 420-43126, en tal sentido se presenta una zonificación que comprende una extensión correspondiente a 206 Has 1128 m², extensión que supera el área del predio "Juntas".

Así mismo, se solicita en el mapa de zonificación, el registro de una extensión correspondiente a 206 Has 1128 m² sin embargo en el formulario de solicitud de registro se solicita registrar como RNSC una extensión de 208 Has 2500 m², de ahí que no existe coherencia en las áreas solicitadas para el registro.

En ese orden de ideas, se requiere que el solicitante allegue la siguiente documentación y realizar las siguientes aclaraciones:

1. Allegar escrito aclaratorio donde se especifique cuál es al área total a registrar para la RNSC "LAS JUNTAS", toda vez que existe incoherencia entre el área solicitada en el formulario de solicitud de registro y el área presentada en el mapa de zonificación. En todo caso el área solicitada deberá coincidir con el área presentada en el mapa de zonificación.
2. Allegar mapa de zonificación ajustado donde se evidencien los polígonos de los predios "Juntas" identificado con folio de matrícula inmobiliaria No. 420-36374, y el predio "Las Mesitas" identificado con folio de matrícula inmobiliaria No. 420-43126.

Así mismo, se sugiere remitir el mapa en medio digital, preferiblemente en formato *Shape*.

Los anteriores requerimientos se efectúan con el propósito de realizar un mejor estudio y verificación de los datos que se acopien en el transcurso del proceso de registro, y así permitir tomar una decisión de fondo sobre la solicitud presentada.

Cabe resaltar que de acuerdo al inciso tercero del artículo 2.2.2.1.17.7 del Decreto Único Reglamentario No. 1076 de 26 de mayo de 2015, al solicitante se le requerirá por una sola vez para que aporte la documentación que le hiciere falta y se suspenderán los términos. Si pasados los dos (2) meses contados a partir del requerimiento, estos no han sido aportados, se entenderá que ha desistido de la solicitud de registro y se procederá al archivo.

8

POR MEDIO DEL CUAL SE INICIA EL TRÁMITE DE REGISTRO DE LA RESERVA NATURAL DE LA SOCIEDAD CIVIL "LAS JUNTAS" RNSC 027-17

IV. Recomendaciones y asuntos que se deben precisar en el concepto técnico.

En aplicación de los principios de economía y celeridad –consagrados en el artículo 3 de la Ley 1437 de 2011-, es pertinente informar a la Autoridad Ambiental que realice la visita de inspección técnica al predio objeto de registro, si de acuerdo al parágrafo Artículo 2.2.2.1.2.8 del Decreto No. 1076 de 26 de mayo de 2015¹, el inmueble objeto de registro se encuentra superpuesto con alguna Área Protegida de carácter público y se precise si es viable registrar el área solicitada o una porción inferior a la requerida por el propietario en su formulario de solicitud de registro.

Así mismo, se solicita que dicho Concepto determine si el área a registrar se encuentra traslapada con títulos mineros o si tiene algún tipo de restricción respecto del uso del suelo, determinado en el POT ó el EOT del respectivo municipio.

Adicionalmente el Concepto deberá determinar las coordenadas de cada una de las zonas, así como los usos y actividades a los cuales se destinará la Reserva Natural de la Sociedad Civil, en los términos del citado Decreto Reglamentario.

Para resolver la solicitud presentada por el peticionario, Parques Nacionales Naturales de Colombia, procederá de conformidad con el trámite previsto en la Sección 17 -Reservas de la Sociedad Civil, del Capítulo 1 -Áreas de Manejo Especial- del Título 2 -Gestión Ambiental-, de la Parte 2 -Reglamentación-, del Libro 2 -Régimen Reglamentario del Sector Ambiente-, del Decreto No. 1076 de 2015, regulado internamente a través del procedimiento de registro de reservas naturales de la sociedad civil – Código AMSPNN_PR_05, versión 3-, actualmente vigente.

En virtud de lo anterior, se da inicio a la actuación administrativa encaminada a resolver la solicitud presentada por el peticionario, previa verificación de los requisitos establecidos para tal fin, por lo cual se expedirá auto de inicio de trámite, el cual se notificará en los términos establecidos en los artículos 67 a 69 de la Ley 1437 de 2011 –Código de Procedimiento Administrativo y de lo Contencioso Administrativo-, y su publicación se realizará de conformidad con lo señalado en el artículo 73 de la citada normativa, en concordancia con el artículo 71 de la Ley 99 de 1993.

Adicionalmente, y con el objetivo de dar cumplimiento al término de treinta (30) días establecidos en la Sección 17 -Reservas de la Sociedad Civil, del Capítulo 1 -Áreas de Manejo Especial- del Título 2 -Gestión Ambiental-, de la Parte 2 -Reglamentación-, del Libro 2 -Régimen Reglamentario del Sector Ambiente-, del Decreto No. 1076 de 326 de mayo de 2015, para llevar a cabo el proceso de registro, se procederá a remitir a la Alcaldía Municipal y a la autoridad ambiental con jurisdicción en el área del predio, los avisos de que trata el artículo 2.2.2.1.17.7 del referido Decreto, para que sean fijados oportunamente y posteriormente se alleguen las constancias de fijación y desfijación de los mencionados avisos.

Que en mérito de lo expuesto, la Subdirección de Gestión y Manejo de Áreas Protegidas,

DISPONE:

ARTÍCULO PRIMERO.- Iniciar el trámite de registro como Reserva Natural de la Sociedad Civil "LAS JUNTAS" a favor de los predios denominados "Juntas" con folio de matrícula inmobiliaria No. 420-36374 que cuenta con una extensión de 176 Has 4000 m², y "Las Mesitas" con folio de matrícula inmobiliaria No. 420-43126, que cuenta con una extensión superficial de 32 Has 2500

¹ Antes, Decreto 2372 de 2010, Art.17. Parágrafo.

POR MEDIO DEL CUAL SE INICIA EL TRÁMITE DE REGISTRO DE LA RESERVA NATURAL DE LA SOCIEDAD CIVIL "LAS JUNTAS" RNSC 027-17

m², ubicados en la vereda Las Juntas, del municipio de La Montañita, departamento de Caquetá, de propiedad de la señora **DILA MARÍA BARRIOS LOPEZ** identificada con Cédula de Ciudadanía No. 30.066.844, conforme con la parte motiva del presente acto administrativo.

ARTÍCULO SEGUNDO.- Requerir a la **FUNDACIÓN AVA JEVA AMAZONÍA** identificada con NIT. 900600875-7, a través de su representante legal el señor **FELIPE ESLAVA BENJUMEA** identificado con Cédula de Ciudadanía No. 6.803.831, para que dentro del término de dos (2) meses contados a partir del día siguiente a la notificación del presente acto administrativo, allegue la siguiente documentación con el fin dar continuidad al trámite de Solicitud de Registro de Reserva Natural de la Sociedad Civil, de conformidad con la parte motiva del presente acto administrativo:

1. Allegar escrito aclaratorio donde se especifique cuál es el área total a registrar para la RNSC "LAS JUNTAS", toda vez que existe incoherencia entre el área solicitada en el formulario de solicitud de registro y el área presentada en el mapa de zonificación. En todo caso el área solicitada deberá coincidir con el área presentada en el mapa de zonificación.
2. Allegar mapa de zonificación ajustado donde se evidencien los polígonos de los predios "Juntas" identificado con folio de matrícula inmobiliaria No. 420-36374, y el predio "Las Mesitas" identificado con folio de matrícula inmobiliaria No. 420-43126.

Así mismo, se sugiere remitir el mapa en medio digital, preferiblemente en formato *Shape*.

ARTÍCULO TERCERO.- Una vez el solicitante allegue la información requerida, remitir a la **Alcaldía Municipal de La Montañita** y a la **Corporación para el Desarrollo Sostenible del Sur de la Amazonía CORPOAMAZONIA**, los avisos de inicio del trámite a que se refiere el artículo 2.2.2.1.17.7 del Decreto 1076 de 2015.

ARTÍCULO CUARTO.- Una vez el solicitante allegue la información requerida, comisionar a la jefatura del **Parque Nacional Natural Alto Fragua Indi Wasi**, para practicar la visita técnica a los predios, con el fin de verificar la importancia de la muestra de ecosistema natural y la sostenibilidad de los procesos de producción y aprovechamiento llevados a cabo en el predio, si los hay, y demás aspectos técnicos que se deban tener en cuenta para la verificación de los objetivos de conservación de las áreas protegidas, de conformidad con lo señalado en el artículo 2.2.2.1.1.6² y la Sección 17 - *Reservas de la Sociedad Civil*, Capítulo 1 - *Áreas de Manejo Especial*- del Título 2 - *Gestión Ambiental*-, de la Parte 2 - *Reglamentación*-, del Libro 2 - *Régimen Reglamentario del Sector Ambiente*-, del Decreto No. 1076 de 26 de mayo de 2015, y observe las recomendaciones contenidas en esta providencia.

ARTÍCULO QUINTO.- Notifíquese el contenido del presente acto administrativo a la **FUNDACIÓN AVA JEVA AMAZONÍA** identificada con NIT. 900600875-7, a través de su representante legal el señor **FELIPE ESLAVA BENJUMEA** identificado con Cédula de Ciudadanía No. 6.803.831, fundación que actúa en calidad de apoderada de la señora **DILA MARÍA BARRIOS LOPEZ** identificada con Cédula de Ciudadanía No.30.066.844, de conformidad con lo establecido en el artículo 66 y subsiguientes de la Ley 1437 de 2011 -Código de Procedimiento Administrativo y de lo Contencioso Administrativo-.

ARTÍCULO SEXTO.- El encabezado y la parte resolutive del presente Auto deberán ser publicados en la Gaceta Oficial Ambiental de Parques Nacionales Naturales de Colombia, de conformidad con lo establecido en el artículo 73 de la Ley 1437 de 2011 -Código de Procedimiento Administrativo y de lo Contencioso Administrativo-.


✍

² Antes, Decreto 2372 de 2010, Art. 6. Objetivos de conservación de las áreas protegidas del SINAP.


POR MEDIO DEL CUAL SE INICIA EL TRÁMITE DE REGISTRO DE LA RESERVA NATURAL DE LA SOCIEDAD CIVIL "LAS JUNTAS" RNSC 027-17

ARTÍCULO SEPTIMO.- Contra el presente acto administrativo no procede recurso alguno, de conformidad con lo establecido en el artículo 75 de la Ley 1437 de 2011 –Código de Procedimiento Administrativo y de lo Contencioso Administrativo-.


NOTIFÍQUESE, PUBLÍQUESE Y CÚMPLASE



EDNA MARÍA CAROLINA JARRO FAJARDO
Subdirectora de Gestión y Manejo de Áreas Protegidas
Parques Nacionales Naturales de Colombia.

Proyectó: Leydi Azucena Monroy Largo – Abogada GTEA SGM 

Melina Mariño Herrera – Pasante GTEA SGM

Revisó: Guillermo Alberto Santos Ceballos – Profesional Especializado 2028 Grado 16 

Expediente: RNSC 027-17 Las Juntas