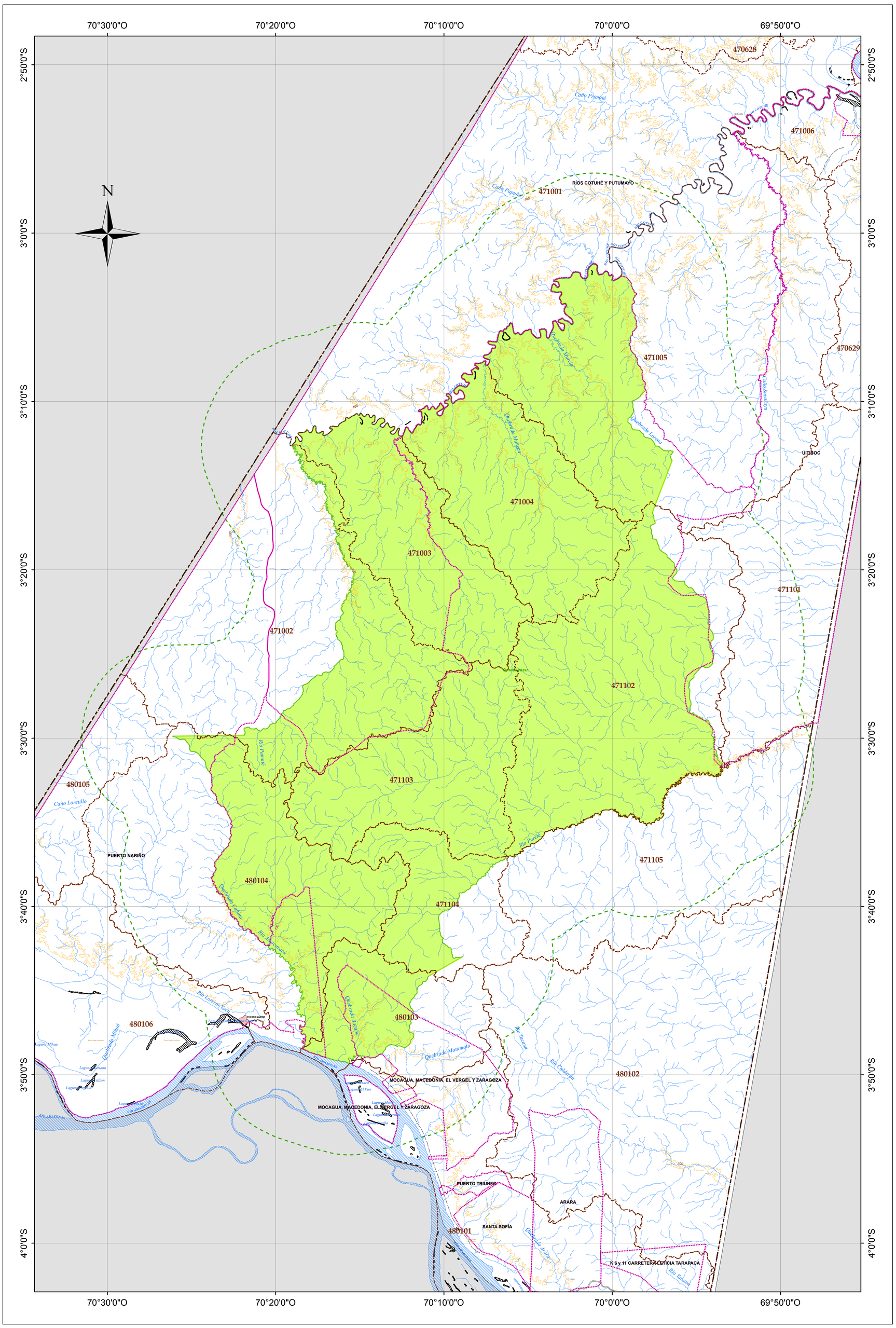

Parques Nacionales Naturales de Colombia

TODOS POR UN NUEVO PAÍS
PAZ EQUIDAD EDUCACIÓN

MinAmbiente
Ministerio de Ambiente y Desarrollo Sostenible

Ministerio de Ambiente y Desarrollo Sostenible

Parques Nacionales Naturales de Colombia

Subdirección de Sostenibilidad y Negocios Ambientales

CAMBIOS BOSQUE 2000 - 2014

Parque Nacional Natural

Amacayacu

Escala: 1:175.000

5.000 2.500 0 5.000 10.000 15.000 20.000 Metros

NOTA: Si tiene comentarios u observaciones con respecto a este producto, favor escríbanos al correo sistema.informacion@parquesnacionales.gov.co

Derechos Reservados SPNN - 2016

CONVENCIONES

Límites Administrativos

- Límite de Nación
- Límites de Departamento
- Comunidad Negra
- Resguardo Indígena
- Centro Poblado

Límites PNN

- Amacayacu
- Área de Influencia 10 Km
- Área Protegida Sist. PNN
- Registro Único Nacional de Áreas Protegidas

Curva Nivel

- Índice
- Intermedia

Via

- Vía Tipo 1
- Vía Tipo 2
- Vía Tipo 3
- Vía Tipo 4
- Vía Tipo 5
- Vía Tipo 6
- Camino, Sendero

Hidrografía

- Cuerpo de Agua
- Drenaje Sencillo
- Drenaje Doble
- Nivel I Hidrográfico

Nivel 1 Hidrográfico

ÁREA	ZONA	SUBZONA	COD_N1	NIVEL 1
Amazonas	Putumayo	Río Cotuhe	471001	Caños Pupuña, Primaté y otros directos al Río Cotuhé (mi)
			471002	Río Pamaté
			471003	NN - Sin Topónimo IGAC -Mpio Leticia Dpto Amazonas
			471004	Quebrada Muñeca
			471005	Caño Sucuruyu
		Río Purite	471101	Río Pureté (mi) hasta Límite Frontera Brasil
			471102	NN - Sin Topónimo IGAC - Mpio Leticia Dpto Amazonas
			471103	Río Pureté
			471104	NN - Sin Topónimo IGAC - Mpio Leticia Dpto Amazonas
			471105	Río Pureté (md) hasta Límite Frontera Brasil
	Amazonas - Directos	Directos Río Amazonas (mi)	480101	Río Amazonas (mi) entre Quebrada Guacarí y Río Tacana
			480102	Río Calderón
			480103	Quebrada Bacaba
			480104	Río Amacayacú
			480105	Caño Loretillo y otros directos al Río Amazonas (mi)
			480106	Río Lorerto Yacú

LOCALIZACIÓN GENERAL

Nacional

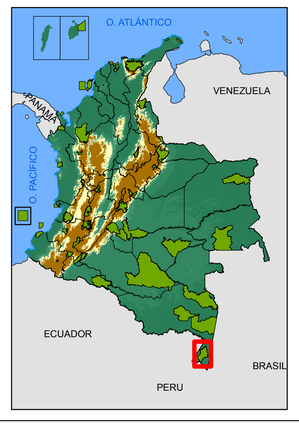

Regional

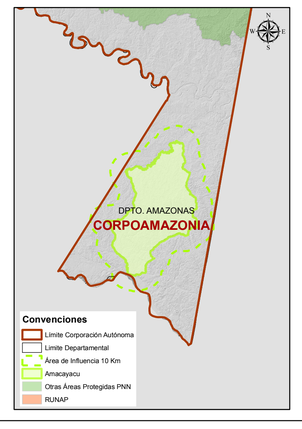

PARÁMETROS CARTOGRÁFICOS

FUENTES DE INFORMACIÓN

TEMÁTICA:	Cambio Bosque IDEAM 2016
CARTOGRAFÍA BÁSICA:	Base 1:100.000 IGAC, 2014
LÍMITES SPNN:	Escala :1:100.000. Grupo SIR. SPNN 2016.

INFORMACIÓN DE REFERENCIA

SISTEMA DE COORDENADAS:	MAGNA-SIRGAS
DATUM GEODÉSICO:	MAGNA-SIRGAS
ELIPSOIDE:	GRS80
MERIDIANO PRINCIPAL:	Greenwich
UNIDADES DE MEDIDA:	Grados

EDICIÓN:	REVISIÓN:	APROBACIÓN:	
Dora Elena Estrada G SSNA	María Teresa Szauer. SSNA	Carlos Mario Tamayo SSNA	2016

CAMBIO DE BOSQUE - IDEAM 2016

Deforestación - Regeneración 2000-2005

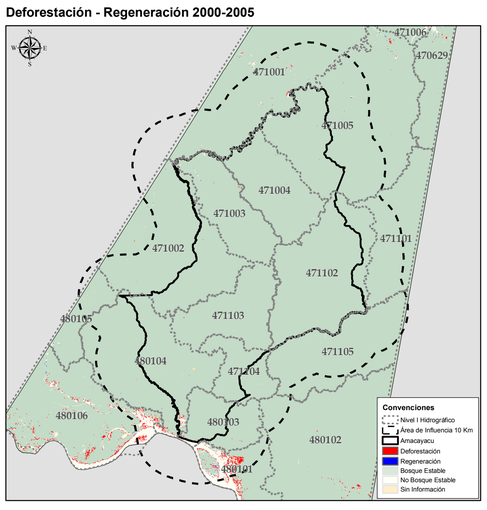

Deforestación - Regeneración 2005-2010

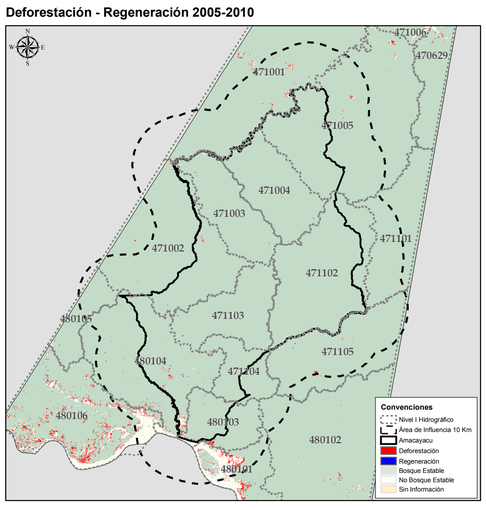

Deforestación - Regeneración 2010-2012

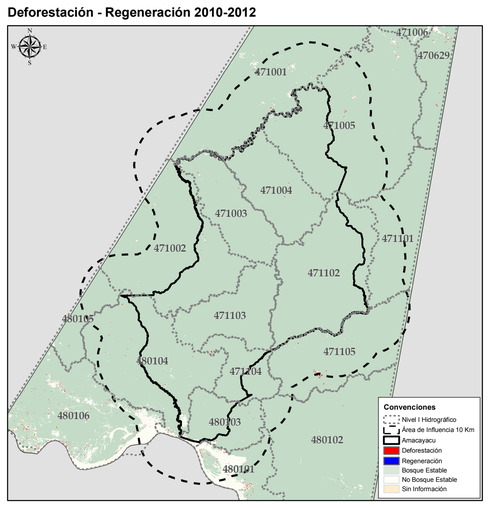

Deforestación - Regeneración 2012-2013

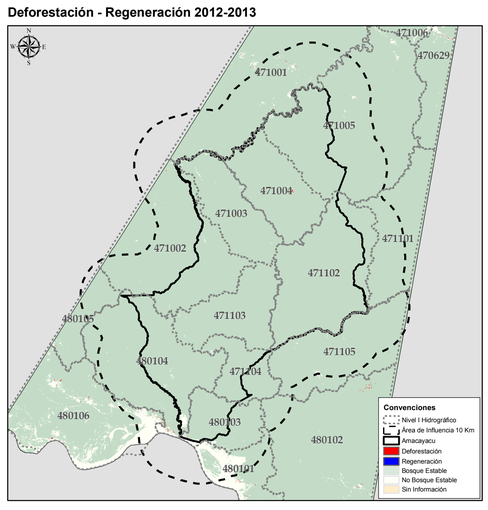

Deforestación - Regeneración 2013-2014

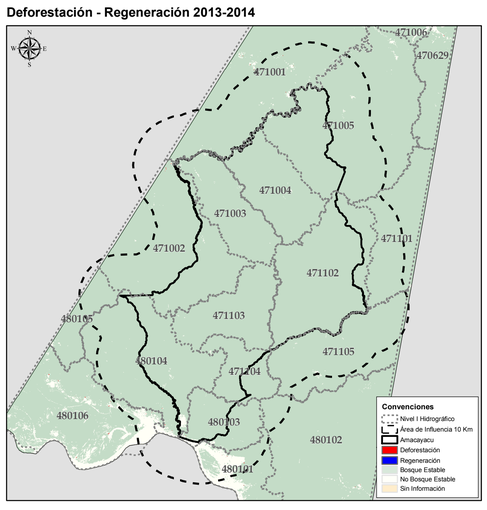

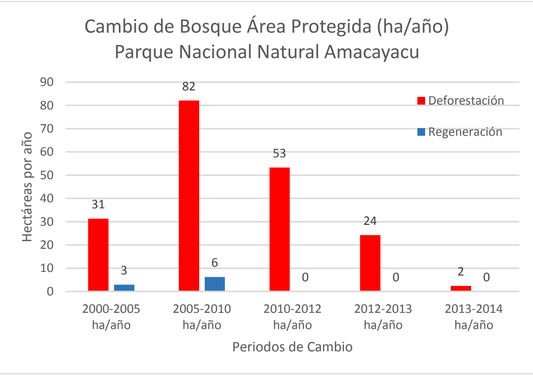

Cambio de Bosque - Área Protegida Amacayacu

Cambio de Bosque	2000-2005ha	2005-2010ha	2010-2012ha	2012-2013ha	2013-2014ha
Bosque Estable	262958	262563	262531	262448	262459
Deforestación	156	410	107	24	2
Sin Información	62	34	1	0	0
Regeneración	15	31	0	0	0
No Bosque Estable	1049	1202	1603	1768	1779

Fuente:
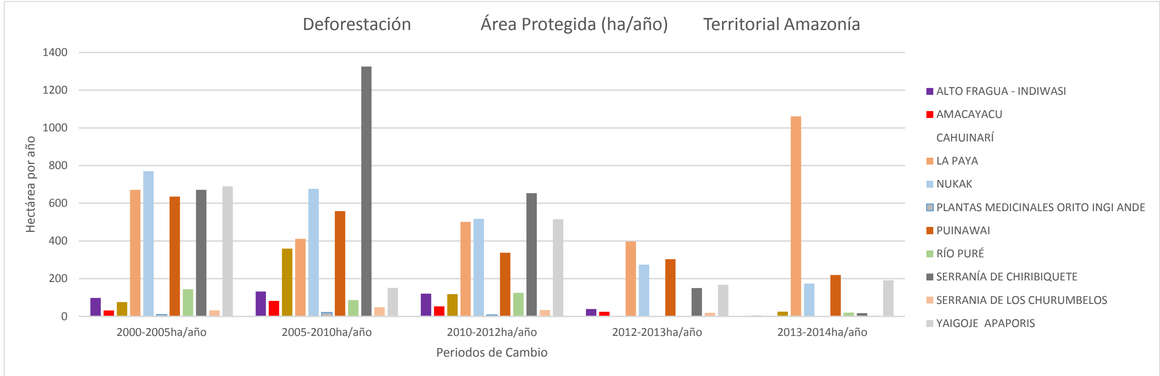
Las hectáreas que se reportan en este mapa fueron calculadas por IDEAM por solicitud de PNN en julio de 2016 sobre las siguientes capas: Mapa de Cambio de Bosque IDEAM (Raster 30 m de resolución espacial) periodos: 2000-2005 V5, 2005-2010 V5, 2010-2012 V5, 2012-2013 V5, 2013-2014 V6 y Límite de Parques Nacionales (LIPN16SPNNMULKV3.shp)