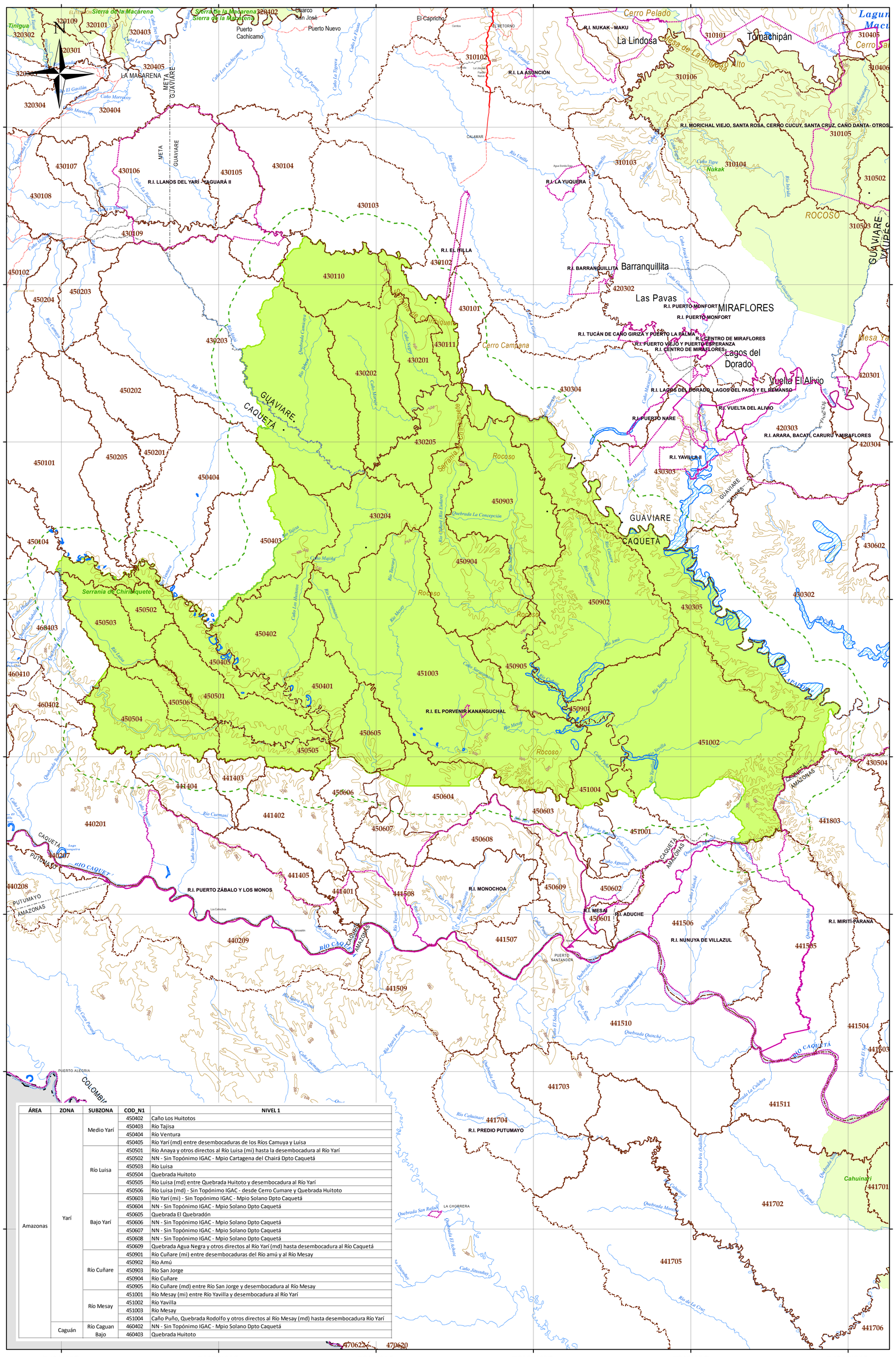

ÁREA	ZONA	SUBZONA	COD_N1	NIVEL 1
Amazonas	Yarí	Medio Yarí	450402	Caño Los Huitotos
			450403	Río Tajisa
			450404	Río Ventura
			450405	Río Yarí (md) entre desembocaduras de los Ríos Camuya y Luisa
		Río Luisa	450501	Río Anaya y otros directos al Río Luisa (mi) hasta la desembocadura al Río Yarí
			450502	NN - Sin Topónimo IGAC - Mpio Cartagena del Chairá Dpto Caquetá
			450503	Río Luisa
			450504	Quebrada Huitoto
			450505	Río Luisa (md) entre Quebrada Huitoto y desembocadura al Río Yarí
			450506	Río Luisa (md) - Sin Topónimo IGAC - desde Cerro Cumare y Quebrada Huitoto
		Bajo Yarí	450603	Río Yarí (mi) - Sin Topónimo IGAC - Mpio Solano Dpto Caquetá
			450604	NN - Sin Topónimo IGAC - Mpio Solano Dpto Caquetá
			450605	Quebrada El Quebradón
			450606	NN - Sin Topónimo IGAC - Mpio Solano Dpto Caquetá
			450607	NN - Sin Topónimo IGAC - Mpio Solano Dpto Caquetá
			450608	NN - Sin Topónimo IGAC - Mpio Solano Dpto Caquetá
			450609	Quebrada Agua Negra y otros directos al Río Yarí (md) hasta desembocadura al Río Caquetá
		Río Cuñare	450901	Río Cuñare (mi) entre desembocaduras del Río amú y al Río Mesay
			450902	Río Amú
			450903	Río San Jorge
			450904	Río Cuñare
			450905	Río Cuñare (md) entre Río San Jorge y desembocadura al Río Mesay
		Río Mesay	451001	Río Mesay (mi) entre Río Yavilla y desembocadura al Río Yarí
			451002	Río Yavilla
			451003	Río Mesay
			451004	Caño Puño, Quebrada Rodolfo y otros directos al Río Mesay (md) hasta desembocadura Río Yarí
	Caguán	Río Caguan Bajo	460402	NN - Sin Topónimo IGAC - Mpio Solano Dpto Caquetá
			460403	Quebrada Huitoto

Parques Nacionales Naturales de Colombia

TODOS POR UN NUEVO PAÍS
PAZ EQUIDAD EDUCACIÓN

MinAmbiente
Ministerio de Ambiente y Desarrollo Sostenible

Ministerio de Ambiente y Desarrollo Sostenible

Parques Nacionales Naturales de Colombia

Subdirección de Sostenibilidad y Negocios Ambientales

CAMBIOS BOSQUE 2000 - 2014

Parque Nacional Natural

Serranía de Chiribiquete

Escala: 1:600.000

15.000 7.500 0 15.000 30.000 45.000 60.000 75.000 Metros

NOTA: Si tiene comentarios u observaciones con respecto a este producto, favor escríbanos al correo sistema.informacion@parquesnacionales.gov.co

Derechos Reservados SPNN - 2016

CONVENCIONES

Límites Administrativos

- Límite de Nación
- Límites de Departamento
- Comunidad Negra
- Resguardo Indígena
- Centro Poblado

Límites PNN

- Serranía de Chiribiquete
- Área de Influencia 10 Km
- Área Protegida Sist. PNN
- Registro Único Nacional de Áreas Protegidas

Curva Nivel

- Índice
- Intermedia

Vía

- Vía Tipo 1
- Vía Tipo 2
- Vía Tipo 3
- Vía Tipo 4
- Vía Tipo 5
- Vía Tipo 6
- Camino, Sendero

Hidrografía

- Cuerpo de Agua
- Drenaje Sencillo
- Drenaje Doble
- Nivel I Hidrográfico

Nivel 1 Hidrográfico

ÁREA	ZONA	SUBZONA	COD_N1	NIVEL 1
Amazonas	Apaporis	Río Tunia ó Macayá	430101	Río Tunia o Macayá (mi) entre NN (Sin Topónimo IGAC) y desembocadura al Río Apaporis
			430102	NN - Sin Topónimo IGAC - Mpio Calamar Dpto Guaviare
			430103	NN - Sin Topónimo IGAC - Mpio Calamar Dpto Guaviare
			430104	NN - Sin Topónimo IGAC - Mpio Calamar Dpto Guaviare
			430109	NN - Sin Topónimo IGAC - Mpio Calamar Dpto Guaviare
			430110	NN - Sin Topónimo IGAC - Mpio Calamar Dpto Guaviare
			430111	Río Tunia ó Macayá (md) - Sin Topónimo IGAC hasta desembocadura al Río Apaporis
		Río Ajaju	430201	Caño Negro y otros directos al Río Ajajú (mi)
			430202	Caño Macuje
			430203	Río Ajajú
			430204	Caño Majiña
			430205	Río Ajajú (md) entre Caño Majiña y desembocadura al Río Apaporis
		Alto Río Apaporis	430302	Río Pacoa
			430303	Caño Tacunema
			430304	Caño Macayari
			430305	Río Apaporis (md) entre Ríos Ajajú y Cananari
	Caquetá	Río Caqueta Medio	440201	Río Caquetá (mi) entre Caño Limón y Río Tuilia
		Río Cuemaní	441402	NN - Sin Topónimo IGAC - Mpio Solano Dpto Caquetá
			441403	NN - Sin Topónimo IGAC - Mpio Solano Dpto Caquetá
			441404	Río Cuemaní
		Río Caqueta Bajo	441505	Quebrada Meta
			441506	Quebrada El Engaño
		Río Miritíi-Paraná	441803	Río Miritíi Paraná
	Yarí	Alto Yarí	450101	Río Yarí (mi) entre desembocaduras del Caño Los Lobos y del Río Camuya
			450104	Río Cuemaní II y otros directos al Río Yarí (md)
		Río Camuya	450201	Río Camuya (mi) hasta desembocadura al Río Yarí
			450205	Río Camuya (md) hasta desembocadura al Río Yarí
		Medio Yarí	450401	Río Yarí (mi) - Sin Topónimo IGAC - entre Caseríos Maraya y Macuje

LOCALIZACIÓN GENERAL

Nacional

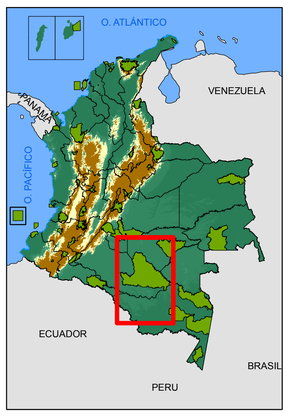

Regional

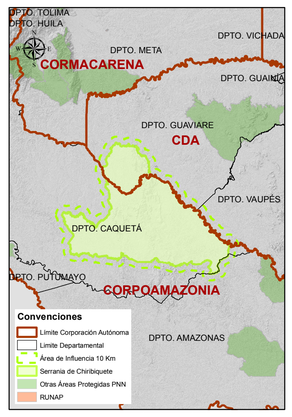

PARÁMETROS CARTOGRÁFICOS

FUENTES DE INFORMACIÓN

TEMÁTICA:	Cambio Bosque IDEAM 2016
CARTOGRAFÍA BÁSICA:	Base 1:500.000 IGAC, 2014
LÍMITES SPNN:	Escala :1:100.000. Grupo SIR. SPNN 2016.

INFORMACIÓN DE REFERENCIA

SISTEMA DE COORDENADAS:	MAGNA-SIRGAS
DATUM GEODÉSICO:	MAGNA-SIRGAS
ELIPSOIDE:	GRS80
MERIDIANO PRINCIPAL:	Greenwich
UNIDADES DE MEDIDA:	Grados

EDICIÓN:	REVISIÓN:	APROBACIÓN:	
Dora Elena Estrada G SSNA	María Teresa Szauer. SSNA	Carlos Mario Tamayo SSNA	2016

CAMBIO DE BOSQUE - IDEAM 2016

Deforestación - Regeneración 2000-2005

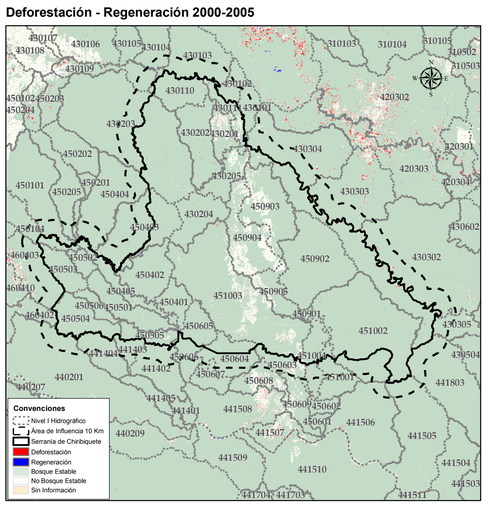

Deforestación - Regeneración 2005-2010

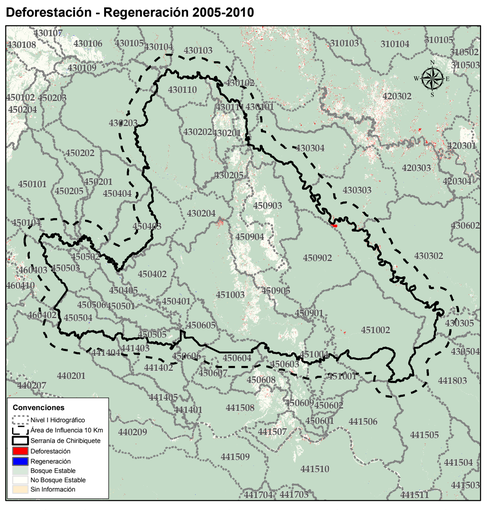

Deforestación - Regeneración 2010-2012

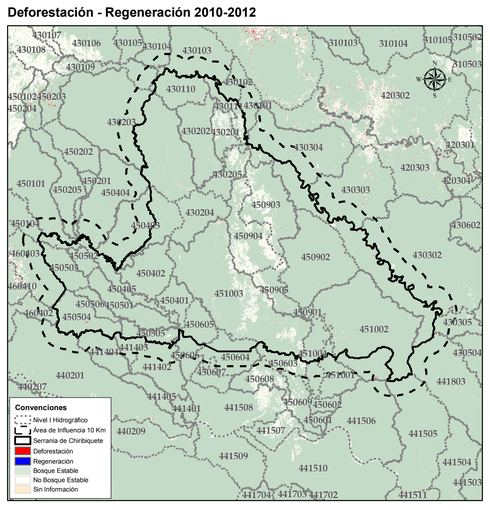

Deforestación - Regeneración 2012-2013

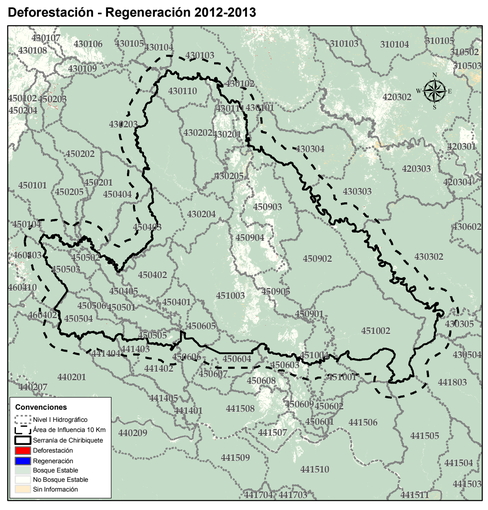

Deforestación - Regeneración 2013-2014

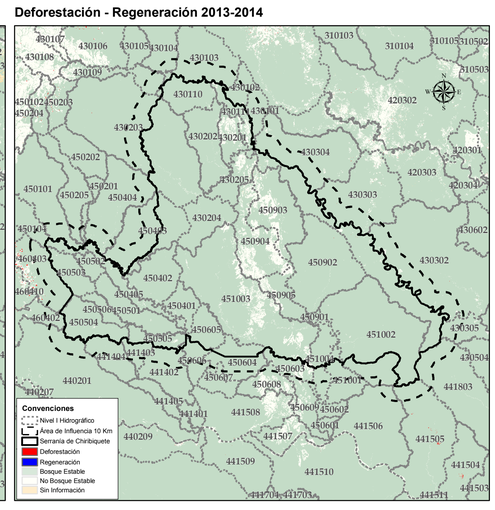

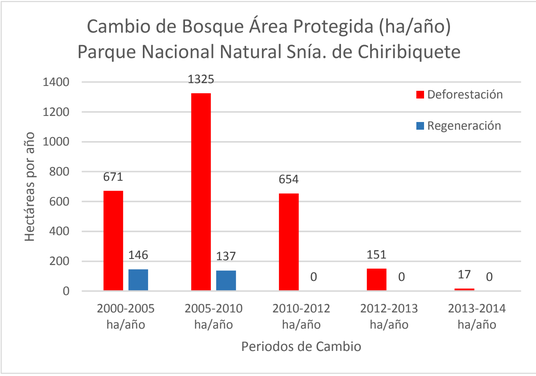

Cambio de Bosque - Área Protegida Serranía de Chiribiquete

Cambio de Bosque	2000-2005 ha	2005-2010 ha	2010-2012 ha	2012-2013 ha	2013-2014 ha
Bosque Estable	2608900	2601936	2600221	2596894	2599648
Deforestación	3356	6627	1308	151	17
Sin Información	1479	2128	3557	3692	608
Regeneración	730	687	0	0	0
No Bosque Estable	168987	172074	178366	182716	183179

Fuente:
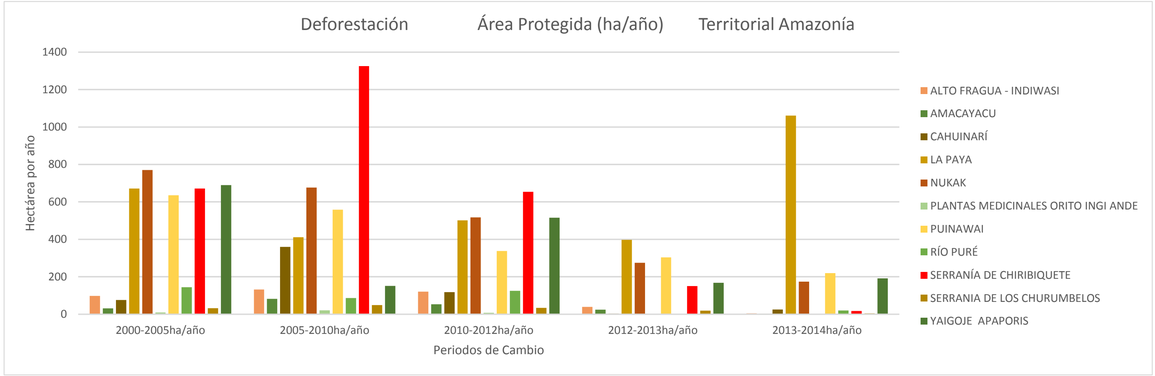
Las hectáreas que se reportan en este mapa fueron calculadas por IDEAM por solicitud de PNN en julio de 2016 sobre las siguientes capas: Mapa de Cambio de Bosque IDEAM (Raster 30 m de resolución espacial) periodos: 2000-2005 V5, 2005-2010 V5, 2010-2012 V5, 2012-2013 V5, 2013-2014 V6 y Límite de Parques Nacionales (LIPN16SPNNMULKV3.shp)