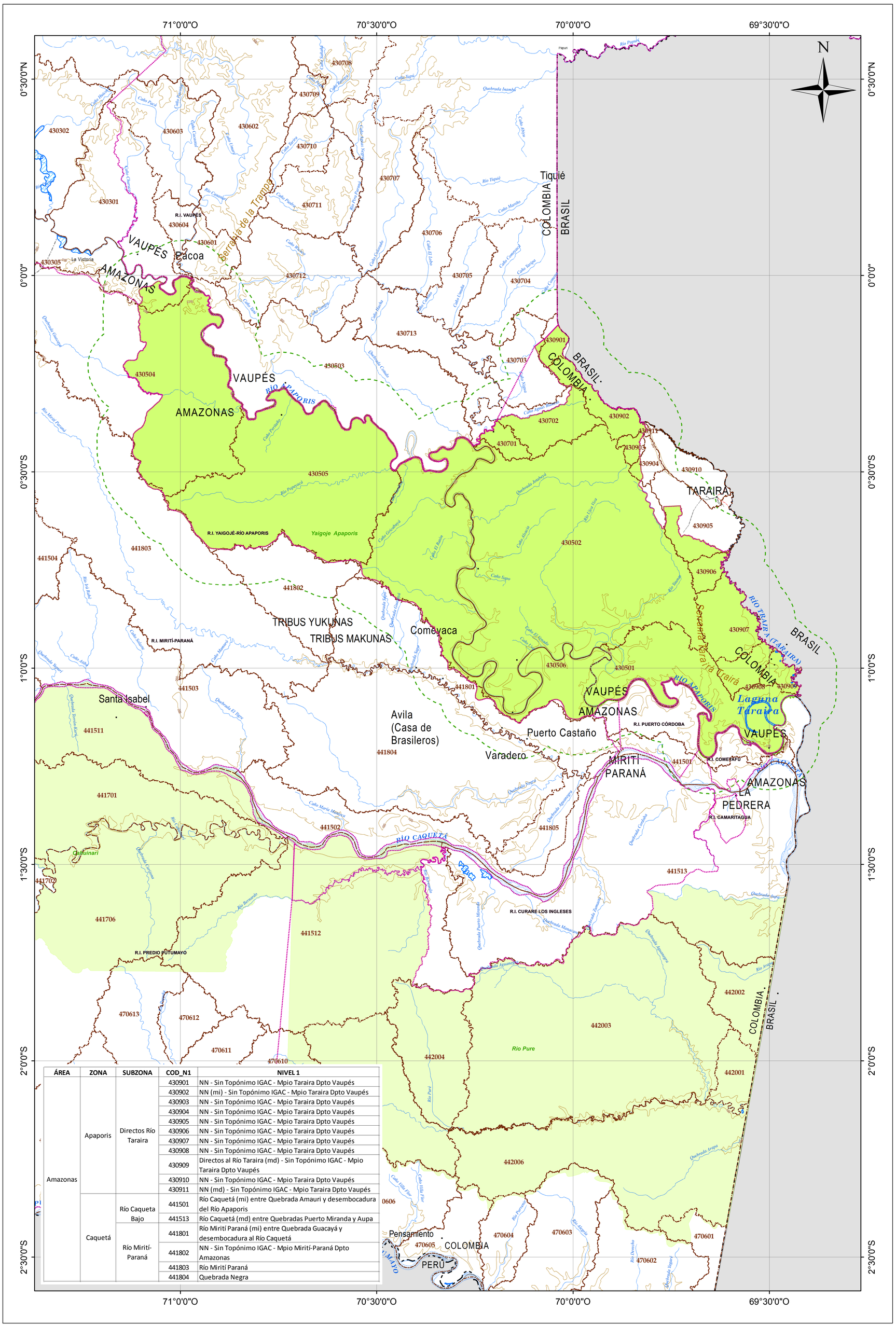

ÁREA	ZONA	SUBZONA	COD_N1	NIVEL 1
Amazonas	Apaporis	Directos Río Taraira	430901	NN - Sin Topónimo IGAC - Mpio Taraira Dpto Vaupés
			430902	NN (mi) - Sin Topónimo IGAC - Mpio Taraira Dpto Vaupés
			430903	NN - Sin Topónimo IGAC - Mpio Taraira Dpto Vaupés
			430904	NN - Sin Topónimo IGAC - Mpio Taraira Dpto Vaupés
			430905	NN - Sin Topónimo IGAC - Mpio Taraira Dpto Vaupés
			430906	NN - Sin Topónimo IGAC - Mpio Taraira Dpto Vaupés
			430907	NN - Sin Topónimo IGAC - Mpio Taraira Dpto Vaupés
			430908	NN - Sin Topónimo IGAC - Mpio Taraira Dpto Vaupés
			430909	Directos al Río Taraira (md) - Sin Topónimo IGAC - Mpio Taraira Dpto Vaupés
			430910	NN - Sin Topónimo IGAC - Mpio Taraira Dpto Vaupés
			430911	NN (md) - Sin Topónimo IGAC - Mpio Taraira Dpto Vaupés
	Caquetá	Río Caqueta Bajo	441501	Río Caquetá (mi) entre Quebrada Amauri y desembocadura del Río Apaporis
			441513	Río Caquetá (md) entre Quebradas Puerto Miranda y Aupa
		Río Miritií-Paraná	441801	Río Miritií Paraná (mi) entre Quebrada Guacayá y desembocadura al Río Caquetá
			441802	NN - Sin Topónimo IGAC - Mpio Miritií-Paraná Dpto Amazonas
			441803	Río Miritií Paraná
			441804	Quebrada Negra

Parques Nacionales
Naturales de Colombia

TODOS POR UN NUEVO PAÍS
PAZ EQUIDAD EDUCACIÓN

MinAmbiente
Viceministerio de Ambiente y Desarrollo Sostenible

Ministerio de Ambiente y Desarrollo Sostenible

Parques Nacionales Naturales de Colombia

Subdirección de Sostenibilidad y Negocios Ambientales

CAMBIOS BOSQUE 2000 - 2014

Parque Nacional Natural

Yaigojé Apaporis

Escala: 1:450.000

15.000 7.500 0 15.000 30.000 45.000 Metros

NOTA: Si tiene comentarios u observaciones con respecto a este producto, favor escríbanos al correo sistema.informacion@parquesnacionales.gov.co

Derechos Reservados SPNN - 2016

CONVENCIONES

Límites Administrativos

- Límite de Nación
- Límites de Departamento
- Comunidad Negra
- Resguardo Indígena
- Centro Poblado

Límites PNN

- Yaigojé Apaporis
- Área de Influencia 10 Km
- Área Protegida Sist. PNN
- Registro Único Nacional de Áreas Protegidas

Curva Nivel

- Índice
- Intermedia

Vía

- Vía Tipo 1
- Vía Tipo 2
- Vía Tipo 3
- Vía Tipo 4
- Vía Tipo 5
- Vía Tipo 6
- Camino, Sendero

Hidrografía

- Cuerpo de Agua
- Drenaje Sencillo
- Drenaje Doble
- Nivel I Hidrográfico

Nivel 1 Hidrográfico

ÁREA	ZONA	SUBZONA	COD_N1	NIVEL 1
Amazonas	Apaporis	Alto Río Apaporis	430301	Caño Churuco y otros directos al Río Apaporis (mi)
			430305	Río Apaporis (md) entre Ríos Ajajú y Cananari
		Bajo Río Apaporis	430501	Río Apaporis (mi) entre Ríos Ujca Vica y Taraira
			430502	Río Ujca Vica
			430503	Caño del Carau, Quebrada Cotudo y otros directos al Río Apaporis (mi)
			430504	Quebrada Guacayá
			430505	Río Popeyacá
			430506	Río Apaporis (md) entre Caño Sardina y desembocadura al Río Caquetá
		Río Cananari	430601	Río Cananari (mi) entre Caño Pacá y desembocadura al Río Apaporis
			430604	Río Cananari (md) entre Caño Pacá y desembocadura al Río Apaporis
		Río Pira Paraná	430701	Río Pira Paraná (mi) entre Caño Aguas Blanchas y desembocadura al Río Apaporis
			430702	Caño Aguas Blancas
			430703	Caño Nigua
			430704	Caño Comeyacá
			430712	Caño Tatú
			430713	Caño Hacha y otros directos al Río Pira Paraná (md)

LOCALIZACIÓN GENERAL

Nacional

Regional

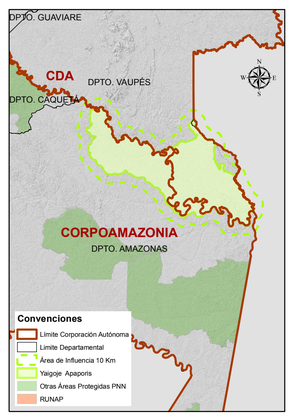

PARÁMETROS CARTOGRÁFICOS

FUENTES DE INFORMACIÓN

TEMÁTICA:	Cambio Bosque IDEAM 2016
CARTOGRAFÍA BÁSICA:	Base 1:500.000 IGAC, 2014
LÍMITES SPNN:	Escala :1:100.000. Grupo SIR. SPNN 2016.

INFORMACIÓN DE REFERENCIA

SISTEMA DE COORDENADAS:	MAGNA-SIRGAS
DATUM GEODÉSICO:	MAGNA-SIRGAS
ELIPSOIDE:	GRS80
MERIDIANO PRINCIPAL:	Greenwich
UNIDADES DE MEDIDA:	Grados

EDICIÓN:	REVISIÓN:	APROBACIÓN:	
Dora Elena Estrada G SSNA	María Teresa Szauer. SSNA	Carlos Mario Tamayo SSNA	2016

CAMBIO DE BOSQUE - IDEAM 2016

Deforestación - Regeneración 2000-2005

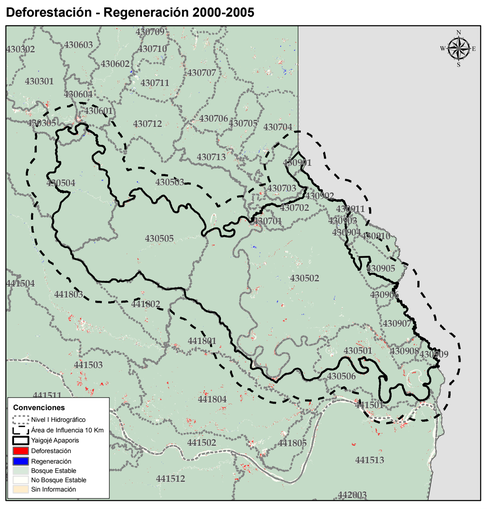

Deforestación - Regeneración 2005-2010

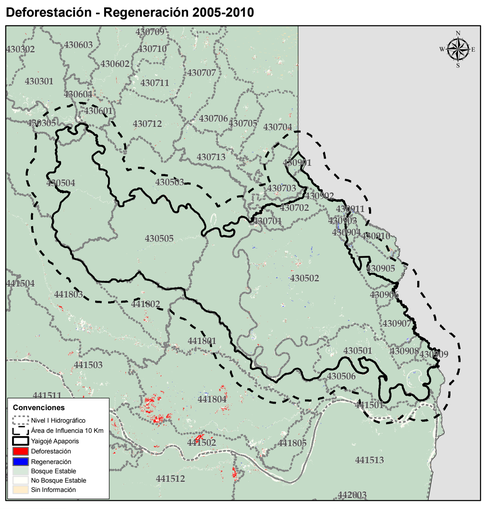

Deforestación - Regeneración 2010-2012

Deforestación - Regeneración 2012-2013

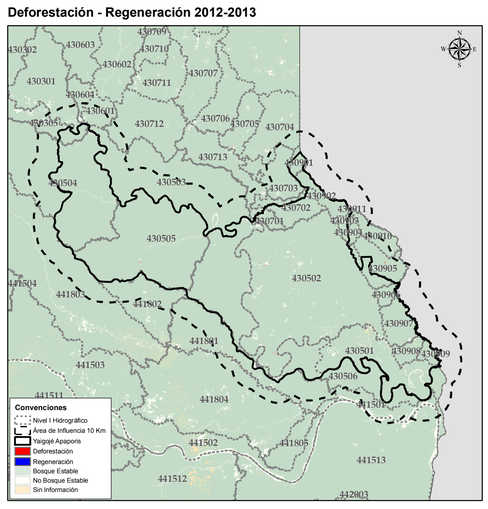

Deforestación - Regeneración 2013-2014

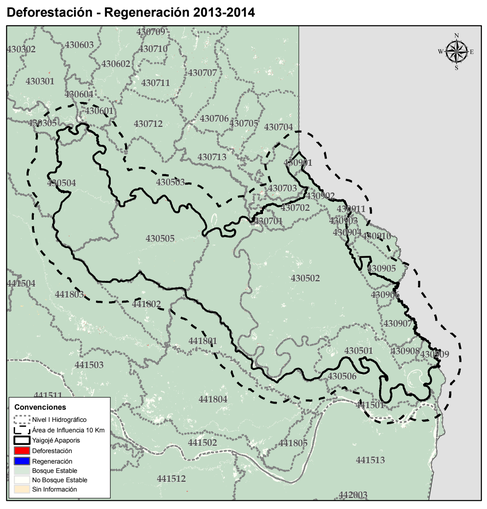

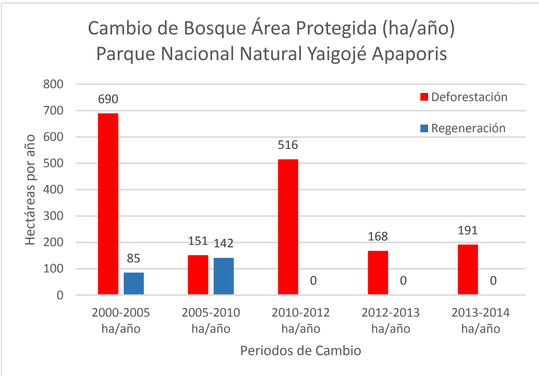

Cambio de Bosque - Área Protegida Yaigojé Apaporis

Cambio de Bosque	2000-2005 ha	2005-2010 ha	2010-2012 ha	2012-2013 ha	2013-2014 ha
Bosque Estable	1028555	1028037	1027736	1026091	1027285
Deforestación	3450	757	1031	168	191
Sin Información	268	210	148	1379	17
Regeneración	427	708	0	0	0
No Bosque Estable	29023	32011	32809	34086	34230
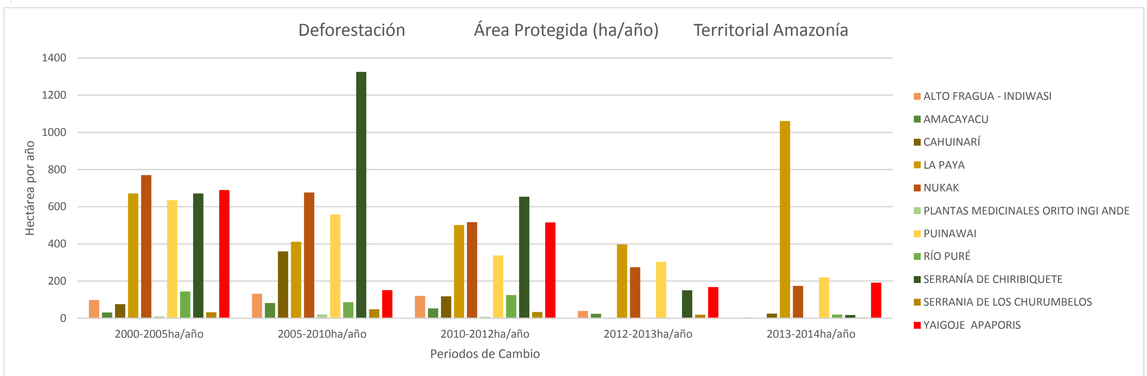
Fuente:
Las hectáreas que se reportan en este mapa fueron calculadas por IDEAM por solicitud de PNN en julio de 2016 sobre las siguientes capas: Mapa de Cambio de Bosque IDEAM (Raster 30 m de resolución espacial) periodos: 2000-2005 V5, 2005-2010 V5, 2010-2012 V5, 2012-2013 V5, 2013-2014 V6 y Límite de Parques Nacionales (LIPN16SPNNMULKV3.shp)