



MINISTERIO DE AMBIENTE Y DESARROLLO SOSTENIBLE

PARQUES NACIONALES NATURALES DE COLOMBIA

RESOLUCIÓN NÚMERO

1114 03 AGO 2018

**POR MEDIO DE LA CUAL SE REGISTRA LA RESERVA NATURAL DE LA SOCIEDAD CIVIL
"BARILOCHE" RNSC 023-17**

La Subdirectora de Gestión y Manejo de Áreas Protegidas de Parques Nacionales Naturales de Colombia, en ejercicio de sus facultades legales y en especial las establecidas en el numeral 14 del artículo 13 del Decreto 3572 de 2011, la Resolución N° 092 de 2011 y

CONSIDERANDO

Que la Constitución Política de 1991 señala que todas las personas tienen derecho a gozar de un ambiente sano (Artículo 79), y consagra obligaciones compartidas entre el Estado y las personas como la de proteger las riquezas naturales (Artículo 8) y otras exclusivas para las personas como las de proteger los recursos naturales del país y velar por la conservación del ambiente sano. (Numeral 8 del Artículo 95, en consonancia con el Artículo 58).

Que los artículos 109 y 110 de la Ley 99 de 1993, crearon la figura de conservación privada de las Reservas Naturales de la Sociedad Civil y las definieron como la parte o el todo del área de un inmueble que conserve una muestra de un ecosistema natural y sea manejado bajo los principios de la sustentabilidad en el uso de los recursos naturales y que toda persona natural, jurídica o colectiva propietaria de un área denominada Reserva Natural de la Sociedad Civil deberá obtener Registro del Ministerio del Medio Ambiente.

Que el Artículo 1° del decreto 3572 de 2011, prevé la creación de Parques Nacionales Naturales de Colombia, como un órgano del orden nacional, sin personería jurídica, con autonomía administrativa y financiera, con jurisdicción en todo el territorio nacional, en los términos del artículo 67 de la Ley 489 de 1998, este organismo del nivel central está adscrito al Sector Ambiente y Desarrollo Sostenible.

Que el artículo 13 ibídem, enuncia las funciones de la Subdirección de Gestión y Manejo de Áreas Protegidas de Parques Nacionales Naturales, a su vez en numeral 14 de este artículo le autoriza expresamente para *“Adelantar los trámites administrativos ambientales y proyectar los actos administrativos a que haya lugar, para el otorgamiento de permisos, concesiones, autorizaciones y demás instrumentos de control y seguimiento ambiental, para el uso y aprovechamiento de los recursos naturales renovables en las áreas del Sistema de Parques Nacionales, así como para el registro de las Reservas Naturales de la Sociedad Civil”*. Subraya fuera de texto.

Que por medio de Resolución N° 092 de 2011, la Directora General de Parques Nacionales Naturales de Colombia, delega una función y dicta otras disposiciones, entre tanto el artículo segundo ibídem dispone *“ARTICULO SEGUNDO: Delegar en el Subdirector de Gestión y Manejo de Áreas Protegidas la función de otorgar permisos, concesiones y demás autorizaciones para el uso y aprovechamiento de los recursos naturales renovables asociados al Sistema de Parques Nacionales Naturales y el registro de Reservas Naturales de la Sociedad Civil (...)”* Subraya fuera de texto.

8

**POR MEDIO DE LA CUAL SE REGISTRA LA RESERVA NATURAL DE LA SOCIEDAD CIVIL
"BARILOCHE" RNSC 023-17**

Que mediante el Decreto No. 1076 de 26 de mayo de 2015, "*Por medio del cual se expide el Decreto Único Reglamentario del Sector Ambiente y Desarrollo Sostenible*", se compilaron los Decretos reglamentarios del sector ambiente, entre los que se encuentran el Decreto 2372 de 2010 "en relación con el Sistema Nacional de Áreas Protegidas", y el Decreto No. 1996 de 1999 "Por el cual se reglamentan los artículos 109 y 110 de la Ley 99 de 1993 sobre Reservas Naturales de la Sociedad Civil".

Que el artículo 1.1.2.1.1 del Decreto No. 1076 de 26 de mayo de 2015, establece las funciones de Parques Nacionales Naturales como Unidad que conforma y administra el sector.

Que para efectos del procedimiento de Registro de Reservas Naturales de la Sociedad Civil en la presente actuación, se procederá conforme a la Sección 17 -Reservas de la Sociedad Civil, del Capítulo 1 -Áreas de Manejo Especial- del Título 2 -Gestión Ambiental-, de la Parte 2 -Reglamentación-, del Libro 2 -Régimen Reglamentario del Sector Ambiente-, del Decreto No. 1076 de 2015 "*Por medio del cual se expide el Decreto Único Reglamentario del Sector Ambiente y Desarrollo Sostenible*".

I. DE LA SOLICITUD Y TRÁMITE DEL REGISTRO

La Secretaría de Medio Ambiente de la Gobernación de Antioquia, en el marco del Convenio 2015-AS-34-0002 cuyo objeto es "*Fortalecer el Sistema Local de Áreas Protegidas (SILAP) de Santa Rosa de los Osos (Antioquia) a través de la caracterización y conformación de una red de reservas naturales privadas en el Corregimiento de Aragón con proyección hacia el resto del Municipio y con articulación a procesos similares en Municipios Cercanos*", mediante oficio con radicado No. 2017-460-002293-2 de 28/03/2017 (fl. 2), remitió al nivel central de Parques Nacionales la documentación presentada por el señor **PEDRO CRISTOBAL RESTREPO ARANGO** identificado con Cédula de Ciudadanía No. 744.895, para iniciar el trámite de registro como Reserva Natural de la Sociedad Civil a denominarse "**BARILOCHE**" a favor del predio denominado "El Tigre #5" con folio de matrícula inmobiliaria No. 025-783, que cuenta con una extensión de 10.5 Ha¹, ubicado en el corregimiento Aragón, vereda Samaria, del municipio de Santa Rosa de Osos, departamento de Antioquia, conforme con la información contenida en el Certificado de Tradición y Libertad, expedido el 27 de marzo de 2017, por la Oficina de Registro de Instrumentos Públicos de Santa Rosa de Osos (fl. 4).

La Subdirectora de Gestión y Manejo de Áreas Protegidas, mediante Auto No. 078 de 05 de mayo de 2017, dio inicio al trámite para el Registro como Reserva Natural de la Sociedad Civil a denominarse "**BARILOCHE**", a favor del predio denominado "El Tigre #5" con folio de matrícula inmobiliaria No. 025-783, elevada por el señor PEDRO CRISTOBAL RESTREPO ARANGO identificado con Cédula de Ciudadanía No. 744.895 (fls. 13-15).

Que el referido acto administrativo se notificó, en un principio al señor Juan Camilo Patiño identificado con Cédula de Ciudadanía No. 15.349.843 – miembro de la Fundación Grupo HTM- encargada de la caracterización y planificación de las RNSC en el Valle de Aburrá, surtida en la Dirección Territorial Andes Occidentales DTAO (fl. 19).

Que mediante Memorando No. 20172300005883 de 21/06/2017, el Grupo de Trámites y Evaluación Ambiental, solicitó a la Dirección Territorial Andes Occidentales DTAO efectuar la correcta notificación del Auto No. 078 de 05 de mayo de 2017 al señor PEDRO CRISTOBAL RESTREPO ARANGO identificado con Cédula de Ciudadanía No. 744.895, en su calidad de solicitante del registro (fl. 20).

¹ Según reseña descriptiva aportada por el solicitante (fls. 5-11).

**POR MEDIO DE LA CUAL SE REGISTRA LA RESERVA NATURAL DE LA SOCIEDAD CIVIL
"BARILOCHE" RNSC 023-17**

Que el Grupo de Trámites y Evaluación Ambiental, mediante Memorando No. 20182300001963 de 10/04/2018 (fl. 55), solicitó a la Dirección Territorial Andes Occidentales DTAO, notificar al señor PEDRO CRISTOBAL RESTREPO ARANGO identificado con Cédula de Ciudadanía No. 744.895, del Auto No. 078 de 05 de mayo de 2017, así como de hacer entrega del Oficio No. 20182300017771 de 09/04/2018 (fl. 54), mediante el cual se le informa la solicitante del registro las actuaciones surtidas dentro del trámite de registro.

Que mediante memorando No. 20186030000623 de 18/07/2018 (fl. 56), la Dirección Territorial Andes Occidentales DTAO, remitió la constancia de notificación personal efectuada el 17 de julio de 2018, al señor PEDRO CRISTOBAL RESTREPO ARANGO identificado con Cédula de Ciudadanía No. 744.895 (fl. 57).

II. DE LA SOLICITUD DE REQUERIMIENTOS

Que mediante el Auto No. 078 de 05 de mayo de 2017, se requirió al solicitante del registro allegar la siguiente información:

"(...) 1. Plancha Catastral emitida por la Oficina de Catastro Antioquia, para el predio "El Tigre #5" con folio de matrícula inmobiliaria No. 025-783, donde conste el área actual del referido inmueble, toda vez que el certificado de tradición del predio no refleja la extensión del mismo.

Así mismo es necesario, que conforme al área reportada por Catastro Antioquia para el citado predio, se debe plantear la zonificación de la RNSC BARILOCHE, donde las mismas no superen el área total del inmueble. Se recomienda allegar el mapa en medio digital, con la indicación del sistema de referencia".

Que mediante radicado No. 2017-460-006407-2 de 28/08/2017 (fl. 17), se allegaron los requerimientos solicitados en el auto de inicio de trámite (fls. 21-26).

Que mediante formato de verificación de requerimientos jurídicos, se determinó que el solicitante cumplió con los requerimientos efectuados y se dio continuidad al trámite de registro (fl. 27).

III. DE LA FIJACIÓN Y DESFIJACIÓN DE AVISOS

Con el fin de dar cumplimiento al artículo 2.2.2.1.17.7 del Decreto Único Reglamentario No. 1076 de 26 de mayo de 2015, se efectuó la publicación de los avisos de inicio de trámite por un término de diez (10) días hábiles, en la Alcaldía Municipal de Santa Rosa de Osos, fijado el 25 de septiembre de 2017 y desfijado el 09 de octubre de 2017 (fl. 34), remitido con radicado No. 2017-460-007953-2 de 17/10/2017 (fl. 33), y en la Corporación Autónoma Regional del Centro de Antioquia CORANTIOQUIA, fijado el 11 de octubre de 2017 y desfijado el 25 de octubre de 2017 (fl. 37), remitido con radicado No. 2017-460-008553-2 de 02/11/2017 (fl. 35), sin que se presentara intervención de terceros.

IV. VISITA E INFORME TÉCNICO.

Dando cumplimiento a lo dispuesto en el inciso quinto del artículo 2.2.2.1.17.7 del Decreto 1076 de 2015 y de acuerdo a lo establecido en el procedimiento para el registro de Reservas Naturales de la Sociedad Civil, la Dirección Territorial Andes Occidentales de Parques Nacionales Naturales programó y realizó la visita técnica al inmueble objeto de solicitud de registro y emitió Concepto Técnico No. 20176030001443 de 14/12/2017 (fls. 42-49), donde se relaciona la ubicación geográfica del predio, características principales de la reserva, situaciones ambientales encontradas y la zonificación

5

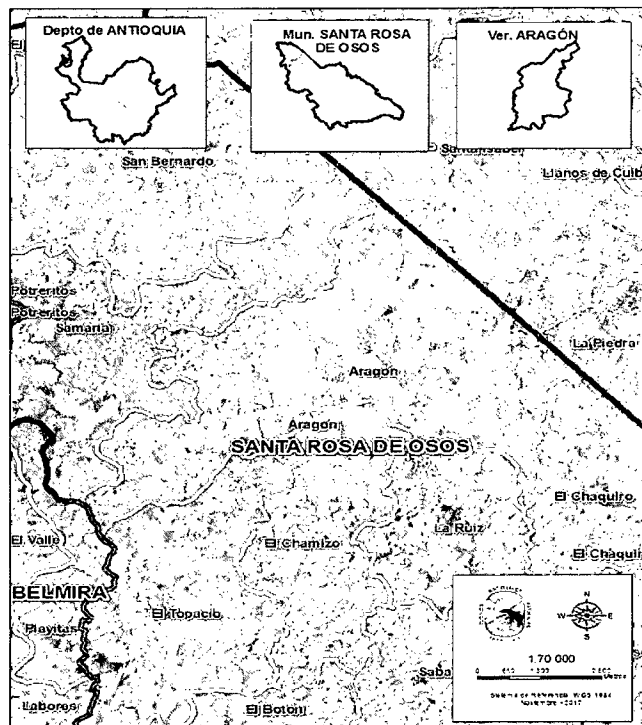
**POR MEDIO DE LA CUAL SE REGISTRA LA RESERVA NATURAL DE LA SOCIEDAD CIVIL
"BARILOCHE" RNSC 023-17**

indicando cada una de las zonas que conformarán la reserva y los demás elementos técnicos requeridos en la Sección 17 -Reservas de la Sociedad Civil, del Capítulo 1 -Áreas de Manejo Especial- del Título 2 -Gestión Ambiental-, de la Parte 2 -Reglamentación-, del Libro 2 -Régimen Reglamentario del Sector Ambiente-, del Decreto No. 1076 de 26 de mayo de 2015, cuyos aspectos más relevantes se relacionan a continuación:

"(...) CONSIDERACIONES TÉCNICAS

1. Características generales de la reserva.


El predio El Tigre # 5, se encuentra ubicado en el altiplano del norte de Antioquia sobre la cordillera central, en la vereda Aragón, corregimiento de Aragón en jurisdicción del municipio de Santa Rosa de Osos Antioquia, como se observa en el mapa 1., se ubica sobre los 2650 msnm aprox. Según Folio de Matrícula Inmobiliaria No. 025-783, expedido por la Oficina de Registro de Instrumentos Públicos de Santa Rosa de Osos cuenta con una extensión superficial de 10.5 Hectáreas, sus actuales propietarios son el señor PEDRO DRISTOBAL RESTREPO ARANGO identificado con cédula de ciudadanía No. 744.895, el cual pretende registrar en su totalidad las 10.5 ha del referido predio como RNSC BARILOCHE.



Mapa 1. Ubicación Veredal RNSC Bariloche (Fuente Concepto Técnico de la DTAO del 14/12/2017).

*Cuenta con un parche de bosque el cual está creciendo desde hace 60 años, está aislado y donde predomina la especie de roble *Quercus humboldtii*. La topografía es ondulada y gracias al acuerdo de conservación con la fundación Cuenca Verde está mejorando los cercos y desarrollando aislamientos para protección y conectividades eco-sistémicas tanto al interior como exterior del predio. El interés por cerrar los bosques surge porque es consciente de la regulación hídrica. Los bosques son robledales intervenidos, con procesos de regeneración natural, asistida y buena cobertura, como se observa en el mapa 2.*

**POR MEDIO DE LA CUAL SE REGISTRA LA RESERVA NATURAL DE LA SOCIEDAD CIVIL
"BARILOCHE" RNSC 023-17**



Mapa 2. Predio visto desde la Ortofoto (Fuente Concepto Técnico de la DTAO del 14/12/2017).

Ecosistema natural presente

La zona de vida en la que se encuentra el predio es Bosque muy húmedo Montano Bajo (**bmh-MB**), las condiciones climáticas limitantes son: una biotemperatura media aproximada entre 12 y 18 °C, un promedio anual de lluvias de 2000 a 4000 mm y en una faja altimétrica de 2000 a 3000 msnm. Corresponde a zonas muy montañosas, lo que unido a la buena cantidad de lluvia que soporta, hace difícil la agricultura con cultivos anuales lo que genera que el terreno con el tiempo se empobrezca. Las abundantes lluvias caídas en el año sobre estas tierras frías, desempeñan un papel importante en el régimen hidrológico de los numerosos ríos que cruzan esta región (Holdridge I.R, 1978).

Flora

En cuanto a especies significativas de flora se mencionan que dentro de la asociación robledal, donde el roble de Humboldt (*Quercus humboldtii*) es predominante, también están presentes especies de helechos arbóreos (*Cyathea* sp.), encenillo (*Weinmannia pubescens* Kunth), el espadero (*Myrsine coriacea* (Sw.) & Schult), el drago (*Croton magdalenensis*) y el canelo de páramo (*Drimys granadensis* L. f.).

Fauna.

Se han registrado especies interesantes como los colibríes metalura colirroja (*Metallura tyrianthina*), el gavilán caminero (*Buteo magnirostris*), la paloma colorada (*Patagioenas subvinacea*) que tiene categoría VU en la lista roja del IUCN. Otras aves son las tángaras de montaña *Atlapetes latinuchus*, y *Chlorospingus flavopectus*, el carpintero payaso (*Melanerpes formicivorus*), el carriquí verdiamarillo (*Cyanocorax yncas*) y el cucarachero pechigris (*Henicorhina leuophrys*).

Algunos mamíferos registrados en Bariloche, son ejemplo la chucha orejiblanca (*Didelphis pernigra*), ardilla cusca (*Microsciurus mimulus*), y un murciélago nectarívoro (*Ateles geoffroyi*).

Suelos

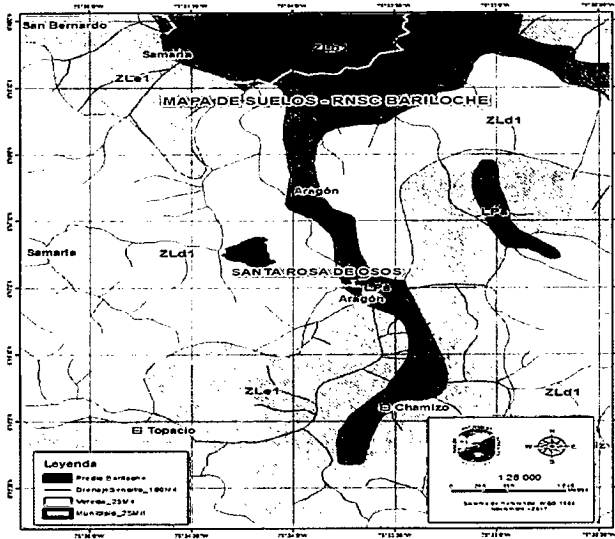
Este predio está ubicado en Asociación ZULAIBAR (ZL), el cual está localizado principalmente en la Subregión Norte, en jurisdicción de los municipios de Don Matías, Santa Rosa de Osos, Entrerrios, Belmira,

POR MEDIO DE LA CUAL SE REGISTRA LA RESERVA NATURAL DE LA SOCIEDAD CIVIL "BARILOCHE" RNSC 023-17

Carolina, Angostura, Yarumal, en los sectores más altos de los municipios de San José de la Montaña, San Andrés y Gómez Plata y al occidente de la ciudad de Medellín, entre los 2000 y 3000 metros de altitud aproximadamente.

Los suelos desarrollados de materiales ígneos (granodioritas, granitos, cuarzodioritas y cenizas volcánicas), son profundos, bien a moderadamente bien drenados, de texturas moderadamente finas, finas y moderadamente gruesas a veces con fragmentos de roca; la reacción dominante varía de muy fuerte a fuertemente ácida, en algunos suelos es moderadamente ácida, la saturación de aluminio fluctúa de alta a muy alta y la fertilidad de baja a moderada. En algunos sectores se presentan afloramientos rocosos y erosión ligera a moderada, acompañada de frecuentes a abundantes movimientos en masa, principalmente pata de vaca.

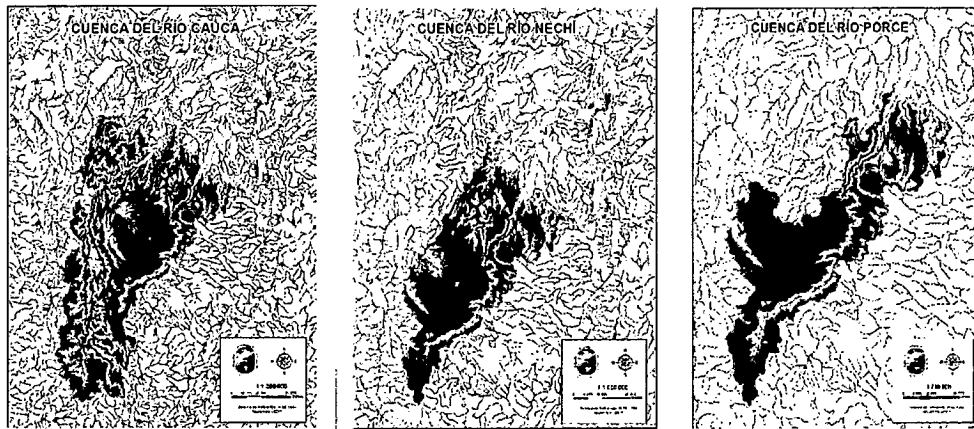
Parte de la asociación se encuentra en bosques primario y secundario, algunas áreas están reforestadas, el resto en ganadería extensiva y pequeños cultivos de papa y hortalizas: Las especies más representativas de la vegetación son: roble, canelo, encenillo, ciprés, acacias, pinos, sietecueros, helechos, chiles, moras y palmas.



Mapa 3. Mapa de Suelos ZLe1: Asociación Zulaibar, fase ligeramente escarpada, ligeramente erosionada. (Fuente Concepto Técnico de la DTAO del 14/12/2017).

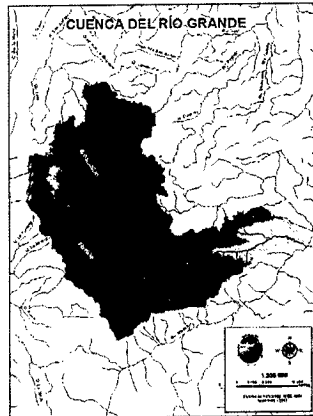
Hidrografía.

En este orden de ideas, el área hidrográfica donde se ubica la Reserva Bariloche, es la Cuenca del Río Grande, la cual a su vez tributa a la cuenca del Río Porce abasteciendo la Cuenca del Río Nechí para finalmente alimentar la Cuenca del Río Cauca.



Mapa 4. Cuenca del Río Cauca, **Mapa 5.** Cuenca del Río Nechí y **Mapa 6.** Cuenca del Río Porce

**POR MEDIO DE LA CUAL SE REGISTRA LA RESERVA NATURAL DE LA SOCIEDAD CIVIL
"BARILOCHE" RNSC 023-17**



Mapa 7. Cuenca del Río Grande

2. Objetivos de Conservación


Los Objetivos específicos de conservación de RNSC BARILOCHE son:

- a) Mantener y aumentar la cobertura y conectividad eco-sistémica del Bosque muy húmedo montano bajo (**bmh-MB**) al interior y límite de la zona de conservación.
- b) Asegurar la conservación de los ecosistemas presentes en la Reserva que proveen bienes y servicios ecosistémicos.
- c) Garantizar la oferta de los sistemas productivos de la reserva de manera sostenible para el autoconsumo y la venta de productos.
- d) Aportar a la conservación local y regional mediante el fortalecimiento de la Red de Reservas de Aragón y de los sistemas de áreas protegidas a nivel local, regional y nacional.

3. Zonificación:

Zona de Conservación.

La zona de conservación tiene una extensión de 2.7210 ha, ocupando el 26 % de área total de la reserva, corresponde a dos parches bosque secundado en un proceso de recuperación de 15 años aproximadamente, entre los cuales se están aislando sectores estratégicos implementando procesos de restauración activa para generar conectividad biológica. En este bosque los individuos de mayor tamaño presentan alturas entre 18 y 22 metros y DAP hasta los 40 cm.




Fotos Zona de conservación. (Fuente: Informe Técnico del 14/12/2017)

**POR MEDIO DE LA CUAL SE REGISTRA LA RESERVA NATURAL DE LA SOCIEDAD CIVIL
"BARILOCHE" RNSC 023-17**

Zona de Agro-sistemas.

Tiene una extensión de 6.8229 ha, el cual corresponde al 65 % del total de la reserva. El modelo productivo es de ganadería intensiva para la producción de leche, está conformada por varios potreros con pastos limpios divididos por cercas eléctricas, en algunos de estos se han hecho aislamientos estratégicos y actualmente están sembrados con especies nativas, aportando a la conectividad eco-sistémica de los diferentes parches de bosque al interior del predio y de la vereda.



Zona de agro-sistemas. (Fuente: Informe Técnico del 14/12/2017)


Zona de amortiguación y Manejo Especial

Tiene una extensión de 0,9190 Ha aproximadamente el 8.7 % de la reserva. Es una cerca viva conformada por robles que se constituye en uno de los linderos con un predio vecino.



Zona de uso intensivo.

Tiene una extensión de 0,0371 Ha aproximadamente el 0.3 % de la reserva. Está conformada por una vía de acceso que llega a una construcción que, está en proceso de remodelación para la nueva vivienda, y demás hay una Cabaña en madera como bodega:



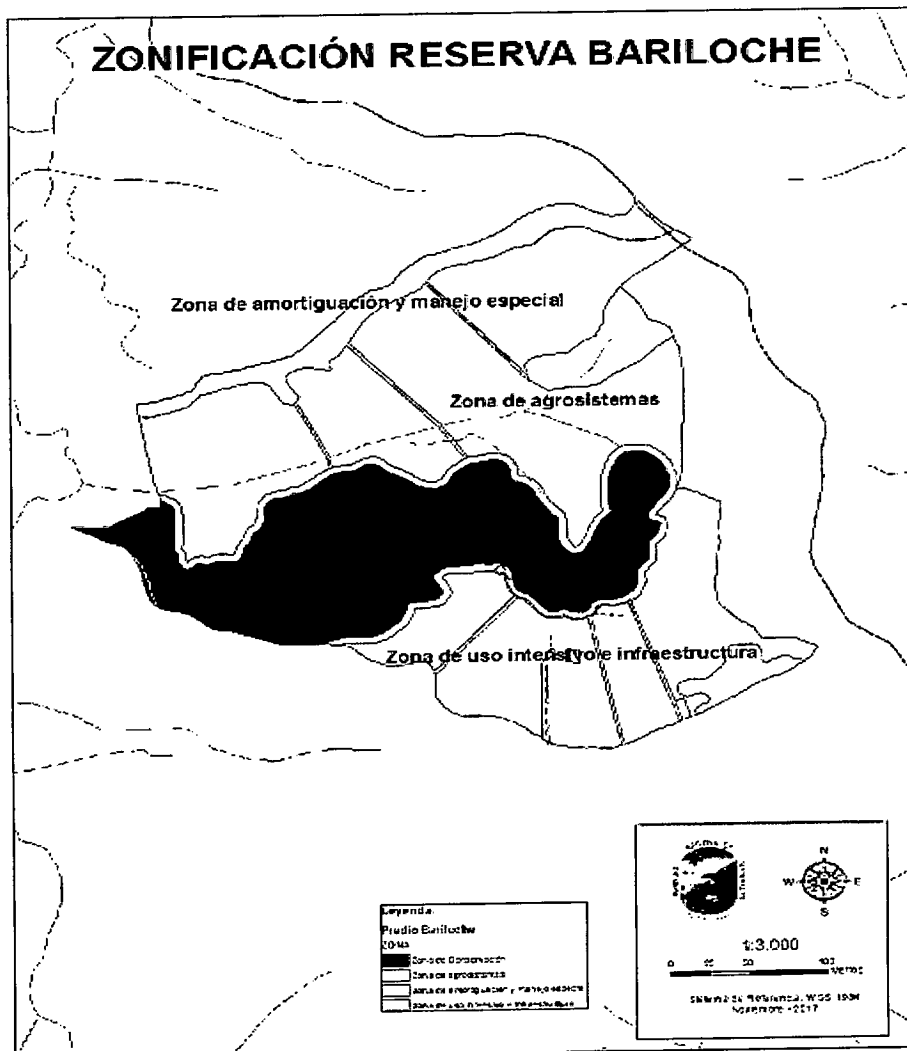
POR MEDIO DE LA CUAL SE REGISTRA LA RESERVA NATURAL DE LA SOCIEDAD CIVIL "BARILOCHE" RNSC 023-17



Zona de uso intensivo. (Fuente: Informe Técnico del 14/12/2017)

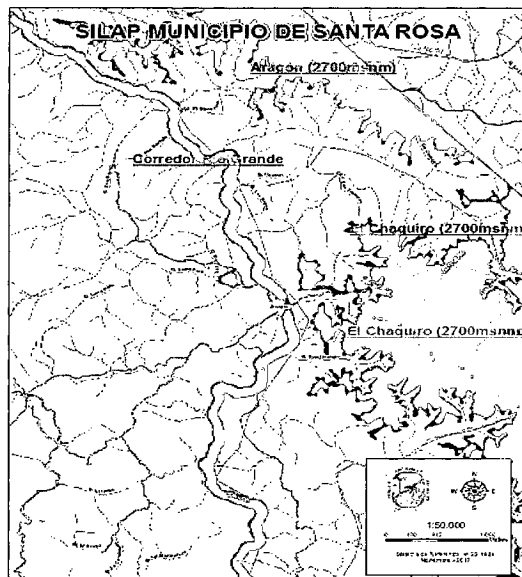
Tabla N°1 Zonificación para el Manejo de las áreas de la RNSC BARILOCHE

ZONA	ÁREA Ha	%
Agro-sistemas	6.8229	65
Conservación	2.7210	26
Amortiguación	0.9190	8.7
Uso intensivo e infraestructura	0,0371	0.3
TOTAL	10,5000	100



Mapa de Zonificación para el Manejo de la RNSC BARILOCHE. (Informe Técnico del 14/12/2017)

**POR MEDIO DE LA CUAL SE REGISTRA LA RESERVA NATURAL DE LA SOCIEDAD CIVIL
"BARILOCHE" RNSC 023-17**



Mapa de contexto SILAP Santa Rosa de Osos (Informe Técnico del 14/12/2017)

4. Usos y actividades a los que se dedicará la RNSC BARILOCHE

Las actividades a las cuales se dedicara la RNSC BARILOCHE, en el marco del Artículo 2.2.2.1.2.17.3 del Decreto 1076 de 2015 y que se encuentran relacionadas en el formulario de solicitud de inscripción y en concordancia con el informe técnico de visita de la DTAO, son:

- 1) Actividades que conduzcan a la conservación, preservación, regeneración y restauración de los ecosistemas entre las que se encuentran el aislamiento, la protección, el control y la revegetalización o enriquecimiento con especies nativa.
- 2) Acciones que conduzcan a la conservación, preservación y recuperación de poblaciones de fauna nativa
- 3) El aprovechamiento maderero doméstico y el aprovechamiento sostenible de recursos no maderables.
- 4) Educación Ambiental.
- 5) Producción o generación de bienes y servicios ambientales directos a la reserva e indirectos al área de influencia de la misma.
- 6) Construcción de tejido social, la extensión y la organización comunitaria
- 7) Habitación permanente².

CONCEPTO

Una vez realizada la visita técnica, revisado el informe técnico de la DTAO y el expediente RNSC 023-17 BARILOCHE, se considera VIABLE el registro total en una extensión de 10.50 ha (Diez hectáreas cinco mil metros cuadrados) del predio El Tigre # 5 localizado en la vereda Aragón, municipio de Santa Rosa de Osos, Departamento de Antioquia, como Reserva Natural de la Sociedad Civil BARILOCHE, ya que CUMPLE con los requisitos técnicos exigidos en la Sección 17 - Reservas de la Sociedad Civil, del Capítulo 1 -Áreas de Manejo Especial- del Título 2 -Gestión Ambiental-, de la Parte 2 - Reglamentación, del Libro 2 -Régimen Reglamentario del Sector Ambiente-, del Decreto No. 1076 de 2015 "Por medio del cual se expide el Decreto Único Reglamentario del Sector Ambiente y Desarrollo Sostenible",

Notificación

El propietario de la **RNSC BARILOCHE** deberá notificar cualquier cambio en la zonificación aquí planteada a Parques Nacionales Naturales de Colombia, o a la Corporación Autónoma Regional del centro de Antioquia CORANTIOQUIA.

² Aunque en el Concepto Técnico de la DTAO y en la solicitud de registro no se colocó esta actividad si se evidencia tanto en la zonificación como las fotografías que acompañan el Concepto que en el predio hay habitación permanente.

**POR MEDIO DE LA CUAL SE REGISTRA LA RESERVA NATURAL DE LA SOCIEDAD CIVIL
"BARILOCHE" RNSC 023-17**

Recomendaciones:

- a) *Generar y desarrollar el plan de manejo acorde a la zonificación, usos y objetivos específicos planteados en la reserva.*
- b) *Cumplir con especial diligencia la normatividad ambiental vigente.*
- c) *Diversificar las especies de árboles en los cercos vivos y potreros.*

OTROS ASPECTOS TÉCNICOS:

Verificación de la superposición del predio con áreas protegidas públicas

*De acuerdo con la revisión del archivo shape del predio "El Tigre #5" que conforma la RNSC BARILOCHE realizada por el Grupo de Sistemas de Información y Radiocomunicaciones de PNN - GSIR y remitida mediante correo electrónico el 6 de marzo de 2018 la Reserva Natural de la Sociedad Civil Bariloche **NO** presenta superposición con áreas protegidas públicas, ni con títulos o solicitudes mineras, tampoco presenta traslape con proyectos de hidrocarburos, ni con territorios de comunidades negras o resguardos indígenas, por lo cual no hay impedimentos para el registro de esta reserva. (...)"*

V. CONSIDERACIONES JURÍDICAS

Bajo los anteriores presupuestos jurídicos y recomendaciones contenidas en el Concepto Técnico, 20176030001443 de 14/12/2017, la Subdirección de Gestión y Manejo de Áreas Protegidas, considera VIABLE registrar el predio "El Tigre #5" con folio de matrícula inmobiliaria No. 025-783, como Reserva Natural de la Sociedad Civil "**BARILOCHE**", toda vez que cumple a cabalidad con los requisitos técnicos y legales establecidos en el Decreto Único Reglamentario No. 1076 de 26 de mayo de 2015, que para el caso concreto se aplica lo estipulado en la Sección 17 -Reservas de la Sociedad Civil, del Capítulo 1 -Áreas de Manejo Especial- del Título 2 -Gestión Ambiental-, de la Parte 2 -Reglamentación-, del Libro 2 -Régimen Reglamentario del Sector Ambiente, del mencionado decreto.

Que en concordancia con lo expuesto, se deberá tener en cuenta que una vez las Reservas Naturales de la Sociedad Civil, son incorporadas al Registro Único de Áreas Protegidas RUNAP, éstas pasan a conformar parte del Sistema Nacional de Áreas Protegidas, conforme con el artículo 2.2.2.1.2.1.³, y por ende son consideradas determinantes ambientales en virtud del artículo 2.2.2.1.2.10.⁴, y en tal sentido no podrán ser desconocidas por los entes territoriales en la planificación ordenamiento ambiental del territorio.

En mérito de lo expuesto la Subdirectora de Gestión y Manejo de Áreas Protegidas,

RESUELVE

ARTÍCULO PRIMERO: Registrar como Reserva Natural de la Sociedad Civil "**BARILOCHE**", una extensión superficial de diez hectáreas con cinco mil metros cuadrados (**10 Ha 5000 m²**), a favor del predio denominado "El Tigre #5" con folio de matrícula inmobiliaria No. 025-783, ubicado en el corregimiento Aragón, vereda Samaria, del municipio de Santa Rosa de Osos, departamento de

³ **ARTÍCULO 2.2.2.1.2.1. Áreas protegidas del SINAP.** Las categorías de áreas protegidas que conforman el SINAP son: (...). Áreas Protegidas Privadas:
g) Las Reservas Naturales de la Sociedad Civil (...)"

⁴ **ARTÍCULO 2.2.2.1.2.10. Determinantes ambientales.** La reserva, alinderación declaración, administración y sustracción de las áreas protegidas bajo las categorías de manejo integrantes del Sistema Nacional de Áreas Protegidas, son determinantes ambientales y por lo tanto normas de superior jerarquía que no pueden ser desconocidas, contrariadas o modificadas en la elaboración, revisión y ajuste y/o modificación de los Planes de Ordenamiento Territorial de los municipios y distritos, de acuerdo con la Constitución y la ley (...)"



**POR MEDIO DE LA CUAL SE REGISTRA LA RESERVA NATURAL DE LA SOCIEDAD CIVIL
"BARILOCHE" RNSC 023-17**

Antioquia, de propiedad del señor **PEDRO CRISTOBAL RESTREPO ARANGO** identificado con Cédula de Ciudadanía No. 744.895, conforme lo expuesto en la parte motiva de la presente resolución.

ARTÍCULO SEGUNDO: Como **objetivos de conservación** de la Reserva Natural de la Sociedad Civil "BARILOCHE" se proponen:

- a) Mantener y aumentar la cobertura y conectividad eco-sistémica del Bosque muy húmedo montano bajo (**bmh-MB**) al interior y límite de la zona de conservación.
- b) Asegurar la conservación de los ecosistemas presentes en la Reserva que proveen bienes y servicios ecosistémicos.
- c) Garantizar la oferta de los sistemas productivos de la reserva de manera sostenible para el autoconsumo y la venta de productos.
- d) Aportar a la conservación local y regional mediante el fortalecimiento de la Red de Reservas de Aragón y de los sistemas de áreas protegidas a nivel local, regional y nacional.

ARTÍCULO TERCERO: Adoptar la siguiente zonificación para la Reserva Natural de la Sociedad Civil "BARILOCHE",

ZONA	ÁREA Ha	%
Agrosistemas	6.8229	65
Conservación	2.7210	26
Amortiguación	0.9190	8.7
Uso intensivo e infraestructura	0,0371	0.3
TOTAL	10,5000	100

PARÁGRAFO: Cualquier modificación a la zonificación acogida deberá ser comunicada a Parques Nacionales Naturales de Colombia, para los trámites pertinentes.

ARTÍCULO CUARTO: La Reserva Natural de la Sociedad Civil "BARILOCHE" se destinará a cumplir los siguientes usos y actividades de acuerdo a lo dispuesto en artículo 2.2.2.1.17.3 de Decreto Único Reglamentario 1076 de 26 de mayo de 2015:

- 1) Actividades que conduzcan a la conservación, preservación, regeneración y restauración de los ecosistemas entre las que se encuentran el aislamiento, la protección, el control y la revegetalización o enriquecimiento con especies nativa.
- 2) Acciones que conduzcan a la conservación, preservación y recuperación de poblaciones de fauna nativa.
- 3) El aprovechamiento maderero doméstico y el aprovechamiento sostenible de recursos no maderables.
- 4) Educación Ambiental.
- 5) Producción o generación de bienes y servicios ambientales directos a la reserva e indirectos al área de influencia de la misma.
- 6) Construcción de tejido social, la extensión y la organización comunitaria.
- 7) Habitación permanente.

ARTÍCULO QUINTO: Las Reservas Naturales de la Sociedad Civil son áreas pertenecientes al Sistema Nacional de Áreas Protegidas SINAP, en virtud de los artículos 2.2.2.1.2.1. y 2.2.2.1.2.10., del Decreto 1076 de 2015. Por tal razón no podrá desconocerse su calidad de determinante ambiental en la planificación del territorio por parte del Municipio de Santa Rosa de Osos (Antioquia) y demás figuras de ordenamiento ambiental existentes en la zona.

ARTÍCULO SEXTO: Una vez ejecutoriada la presente resolución, el beneficiario del presente registro deberá dar estricto cumplimiento a las obligaciones establecidas en el artículo 2.2.2.1.17.15 del Decreto Único reglamentario 1076 de 26 de mayo de 2015, so pena de las sanciones legales.

**POR MEDIO DE LA CUAL SE REGISTRA LA RESERVA NATURAL DE LA SOCIEDAD CIVIL
"BARILOCHE" RNSC 023-17**

ARTÍCULO SÉPTIMO: En virtud de lo señalado en el numeral 14 del artículo 13 del Decreto 3572 de 2011, la Subdirección de Gestión y Manejo de Áreas Protegidas podrá ordenar la realización de visitas técnicas de seguimiento, para verificar la observancia de las condiciones bajo las cuales se otorga el presente registro y el cumplimiento de las obligaciones establecidas en el artículo sexto de ésta Resolución.

ARTÍCULO OCTAVO: En firme la presente decisión, se ordena enviar copias de esta resolución al Departamento Nacional de Planeación, Gobernación de Antioquia, a la Corporación Autónoma Regional del Centro de Antioquia CORANTIOQUIA y Alcaldía Municipal de Santa Rosa de Osos, de conformidad con lo dispuesto en el numeral 6º del artículo 2.2.2.1.17.8 del Decreto Único reglamentario 1076 de 26 de mayo de 2015.

ARTÍCULO NOVENO: En firme la presente decisión, conforme al numeral 15 del artículo 13 del decreto 3572 de 2011, en concordancia con lo establecido en el párrafo del artículo 2.2.2.1.3.3 del Decreto Único Reglamentario 1076 de 26 de mayo de 2015, se ordena incorporar la presente Reserva Natural de la Sociedad Civil al Registro Único Nacional de Áreas Protegidas – RUNAP del SINAP.

ARTÍCULO DÉCIMO: Notifíquese el contenido del presente acto administrativo personalmente o en su defecto por aviso, al señor **PEDRO CRISTOBAL RESTREPO ARANGO** identificado con Cédula de Ciudadanía No. 744.895, en los términos establecidos en el artículo 66 y subsiguientes de la Ley 1437 de 2011 –Código de Procedimiento Administrativo y de lo Contencioso Administrativo-.

ARTÍCULO DÉCIMO PRIMERO: La Reserva Natural de la Sociedad Civil "**BARILOCHE**", deberá contar con un plan de manejo que será el principal instrumento de planificación que orienta su gestión de conservación para un periodo de cinco años y su formulación se realizará dentro del año siguiente a su incorporación en el Registro Único Nacional de Áreas Protegidas RUNAP de conformidad con el artículo 2.2.2.1.6.5 del Decreto Único Reglamentario 1076 de 26 de mayo de 2015.

ARTÍCULO DÉCIMO SEGUNDO: Contra la presente resolución procede el recurso de reposición, el cual podrá interponerse de forma personal y por escrito dentro de los diez (10) días siguientes a la fecha de su notificación, ante la Subdirección de Gestión y Manejo de Áreas Protegidas de Parques Nacionales Naturales de Colombia, conforme a lo establecido en el artículo 76 de la Ley 1437 de 2011 - actual Código de Procedimiento Administrativo y de lo Contencioso Administrativo.

ARTÍCULO DÉCIMO TERCERO: La presente Resolución deberá publicarse en la correspondiente Gaceta Oficial Ambiental de Parques Nacionales Naturales de Colombia.

NOTIFÍQUESE, PUBLÍQUESE, COMUNÍQUESE Y CÚMPLASE



EDNA MARÍA CAROLINA JARRO FAJARDO
Subdirectora de Gestión y Manejo de Áreas Protegidas
Parques Nacionales Naturales de Colombia

Proyectó: Leydi Azucena Monroy Largo – Abogada GTEA - SGM
Concepto Técnico: Jorge Eduardo Ceballos Betancur – Director Territorial DTAO
Revisó: Guillermo Alberto Santos Ceballos – Coordinador GTEA - SGM

Expediente: RNSC 023-17 Bariloche