

**MINISTERIO DE AMBIENTE Y DESARROLLO SOSTENIBLE****PARQUES NACIONALES NATURALES DE COLOMBIA**

AUTO NÚMERO

P 217
18 JUL 2019**POR MEDIO DEL CUAL SE INICIA EL TRÁMITE DE REGISTRO DE LA RESERVA NATURAL DE LA SOCIEDAD CIVIL "BOSQUE LA LIBORINA" RNSC 103-19**

La Subdirectora de Gestión y Manejo de Áreas Protegidas de Parques Nacionales Naturales de Colombia, en ejercicio de sus facultades legales y en especial las establecidas en el numeral 14 del artículo 13 del Decreto 3572 de 2011, la Resolución No. 092 de 2011 y,

CONSIDERANDO

Que la Ley 99 de 1993 creó el Ministerio del Medio Ambiente y reordenó se el Sector Público encargado de la gestión y conservación del medio ambiente y los recursos naturales renovables,

Que Parques Nacionales Naturales de Colombia, de acuerdo a lo dispuesto en el Decreto 3572 de 2011, es la Autoridad Ambiental encargada de la administración y manejo del Sistema de Parques Nacionales Naturales y la coordinación del Sistema Nacional de Áreas Protegidas.

Que en el artículo 13, numeral 14 del Decreto 3572 de 2011, se le otorgó a la Subdirección de Gestión y Manejo de Áreas Protegidas la función de *"Adelantar los trámites administrativos ambientales y proyectar los actos administrativos a que haya lugar, para el otorgamiento de permisos, concesiones, autorizaciones y demás instrumentos de control y seguimiento ambiental, para el uso y aprovechamiento de los recursos naturales renovables en las áreas del Sistema de Parques Nacionales, así como para el **registro de las Reservas Naturales de la Sociedad Civil**"* (Subraya y negrita fuera del texto original).

Que adicionalmente, la Dirección General de esta Autoridad Ambiental, a través de la Resolución No. 092 de 2011, delegó en la Subdirección de Gestión y Manejo de Áreas Protegidas –entre otras- la función de otorgar el registro de las Reservas Naturales de la Sociedad Civil.

Que adicionalmente, la ya referida Ley 99 de 1993, define en su artículo 109 las Reservas Naturales de la Sociedad Civil como *"La parte o el todo del área de un inmueble que conserva una muestra de un ecosistema natural y sea manejado bajo los principios de la sustentabilidad en el uso de los recursos naturales, cuyas actividades y usos se establecerán de acuerdo a reglamentación, con la participación de las organizaciones sin ánimo de lucro de carácter ambiental"*.

Que mediante el Decreto No. 1076 de 26 de mayo de 2015, *"Por medio del cual se expide el Decreto Único Reglamentario del Sector Ambiente y Desarrollo Sostenible"*, se compilaron los Decretos reglamentarios del sector ambiente, entre los que se encuentran el Decreto 2372 de 2010 *"en relación con el Sistema Nacional de Áreas Protegidas"*, y el Decreto No. 1996 de 1999 *"Por el cual se reglamentan los artículos 109 y 110 de la Ley 99 de 1993 sobre Reservas Naturales de la Sociedad Civil"*.

5

POR MEDIO DEL CUAL SE INICIA EL TRÁMITE DE REGISTRO DE LA RESERVA NATURAL DE LA SOCIEDAD CIVIL "BOSQUE LA LIBORINA" RNSC 103-19

Que el artículo 1.1.2.1.1 del Decreto No. 1076 de 2015, establece las funciones de Parques Nacionales Naturales como Unidad que conforma y administra el sector.

Que para efectos del procedimiento de Registro de Reservas Naturales de la Sociedad Civil en la presente actuación, se procederá conforme a la Sección 17 *-Reservas de la Sociedad Civil*, del Capítulo 1 *-Áreas de Manejo Especial-* del Título 2 *-Gestión Ambiental-*, de la Parte 2 *-Reglamentación-*, del Libro 2 *-Régimen Reglamentario del Sector Ambiente-*, del Decreto No. 1076 de 2015 *"Por medio del cual se expide el Decreto Único Reglamentario del Sector Ambiente y Desarrollo Sostenible"*.

ANTECEDENTES

Mediante radicado No. 2019-460-004117-2 del 22/05/2019 (fl.2) la PARCELACIÓN CONJUNTO RESIDENCIAL LAS ACACIAS- PROPIEDAD HORIZONTAL reconocida mediante Resolución Administrativa 020 de 1994 de la Alcaldía de Anapoima, a través de su representante legal y administradora, la señora NELLY VICTORIA LOPEZ VARGAS identificada con cédula de ciudadanía 46.359.083, radicó documentación ante el nivel central de Parques Nacionales Naturales de Colombia, para iniciar el trámite de registro como Reserva Natural de la Sociedad Civil a denominarse "BOSQUE LA LIBORINA" a favor del predio denominado "Lote 89" inscrito bajo el folio de matrícula inmobiliaria No. 166-28600, que tiene un área de ciento diez mil quinientos metros cuadrados (110.500 m²) ubicado en el municipio de Anapoima, en el departamento de Cundinamarca, conforme con la información contenida en el certificado de tradición y libertad expedido el 21 de mayo del 2019, por la Oficina de Registro de Instrumentos Públicos de La Mesa (fls. 24-29).

Con el fin de verificar si la solicitud elevada ante esta Autoridad Ambiental cumple con los requisitos establecidos en el artículo 2.2.2.1.17.6 del Decreto No. 1076 de 26 de mayo de 2015, se hizo necesario hacer el estudio jurídico respectivo, para lo cual se analizaron los siguientes aspectos:

I. Legitimación para formular la solicitud y Derecho de Dominio

La actual solicitud se eleva por la PARCELACIÓN CONJUNTO RESIDENCIAL LAS ACACIAS-PROPIEDAD HORIZONTAL, reconocida mediante Resolución Administrativa 020 de 1994 de la Alcaldía de Anapoima (Fl. 3), a través de la señora NELLY VICTORIA LOPEZ VARGAS identificada con cédula de ciudadanía 46.359.083, en calidad representante legal y administradora, autorizada por la asamblea general ordinaria de copropietarios celebrada el 30 de marzo de 2019. (Fls: 30-43)

II. Derecho de Dominio

Que una vez verificado el estado jurídico en el certificado de tradición del predio denominado "Lote 89" inscrito bajo el folio de matrícula inmobiliaria No. 166-28600, se evidenció que la titularidad del derecho real de dominio la ostenta la PARCELACIÓN CONJUNTO RESIDENCIAL LAS ACACIAS-PROPIEDAD HORIZONTAL reconocida mediante Resolución Administrativa 020 de 1994 de la Alcaldía de Anapoima (fl. 24- 29).

Que así mismo se verificó que sobre el predio objeto de solicitud de registro, no existen limitaciones al dominio que puedan afectar el trámite de registro como reserva natural de la sociedad civil.

POR MEDIO DEL CUAL SE INICIA EL TRÁMITE DE REGISTRO DE LA RESERVA NATURAL DE LA SOCIEDAD CIVIL "BOSQUE LA LIBORINA" RNSC 103-19

III. Área objeto de la solicitud.

De acuerdo al formulario de solicitud de registro suscrito por la señora NELLY VICTORIA LOPEZ VARGAS identificada con cédula de ciudadanía 46.359.083, en calidad de representante legal y administradora de la PARCELACIÓN CONJUNTO RESIDENCIAL LAS ACACIAS- PROPIEDAD HORIZONTAL, solicita registrar el predio denominado "Lote 89" inscrito bajo el folio de matrícula inmobiliaria No. 166-28600, que tiene un área de ciento diez mil quinientos metros cuadrados (110.500 m²) como reserva natural de la sociedad civil "BOSQUE LA LIBORINA" (fl. 4).

Así mismo, la solicitud cuenta con reseña descriptiva y mapa de zonificación, sin embargo no cumple con lo establecido en la Sección 17 *-Reservas de la Sociedad Civil*, del Capítulo 1 – *Áreas de Manejo Especial*- del Título 2 – *Gestión Ambiental*-, de la Parte 2 – *Reglamentación*-, del Libro 2 – *Régimen Reglamentario del Sector Ambiente*-, del Decreto No. 1076 de 2015, regulado internamente a través del procedimiento de registro de reservas naturales de la sociedad civil – Código AMSPNN_PR_05, versión 3-, actualmente vigente (fl. 6-23, 44- 46).

En apoyo con el Grupo de Sistemas de Información y Radiocomunicaciones se evidenció que el mapa de ubicación geográfica allegado cuenta con coordenadas pero no tiene sistema de referencia que permitan localizar el área a registrar, por lo tanto, no cumple lo dispuesto por el Decreto 1076 de 2015.

Como quiera que el artículo 2.2.2.1.17.6 del Decreto 1076 de 2015¹ reza que la solicitud de registro debe contener:

*4. Ubicación geográfica del predio en plancha catastral o en plancha individual referenciada con coordenadas planas. En su defecto, delimitación del predio en plancha base topográfica.
(Subrayado fuera de texto original)*

5. Zonificación y descripción de los usos y actividades a las cuales se destinará la Reserva Natural de la Sociedad Civil y localización en el plano.

Se hace necesario tener un escrito aclaratorio por parte de la solicitante en el que indique el sistema de referencia en el que se realizaron los planos que adjuntó en la solicitud o si está en sus posibilidades, plancha catastral preferiblemente digital o mapa del mismo con sistema de referencia en lo posible formato shape o DWG del predio que será registrado como reserva Natural de la Sociedad Civil de acuerdo a lo estipulado por el artículo 2.2.2.1.17.6 del decreto mencionado.

Conforme con las anteriores precisiones referentes a la ubicación del predio expuesto para el registro, se requiere al solicitante realizar los siguientes ajustes, con el fin de dar continuidad al trámite de registro:

1. Allegar escrito aclaratorio en el que indique el sistema de referencia en el que se realizaron los planos que adjuntó en la solicitud o si está en sus posibilidades, plancha catastral preferiblemente digital o mapa del mismo con sistema de referencia en lo posible formato shape o DWG del predio que será registrado como reserva Natural de la Sociedad Civil.



¹ Por medio del cual se expide el Decreto Único reglamentario del sector Ambiente y Desarrollo Sostenible

POR MEDIO DEL CUAL SE INICIA EL TRÁMITE DE REGISTRO DE LA RESERVA NATURAL DE LA SOCIEDAD CIVIL "BOSQUE LA LIBORINA" RNSC 103-19

Los anteriores requerimientos se efectúan con el propósito de realizar un mejor estudio y verificación de los datos que se acopien en el transcurso del proceso de registro, que permitan tomar una decisión de fondo sobre la solicitud presentada.

Cabe resaltar que de acuerdo al inciso tercero del artículo 2.2.2.1.17.7 del Decreto Único Reglamentario No. 1076 de 26 de mayo de 2015, al solicitante se le requerirá por una sola vez para que aporte la documentación que le hiciera falta y se suspenderán los términos. Si pasados los dos (2) meses contados a partir del requerimiento, estos no han sido aportados, se entenderá que ha desistido de la solicitud de registro y se procederá al archivo.

IV. Recomendaciones y asuntos que se deben precisar en el concepto técnico

En aplicación de los principios de economía y celeridad –consagrados en el artículo 3 de la Ley 1437 de 2011-, es pertinente informar a la Autoridad Ambiental que realice la visita de inspección técnica al predio objeto de registro, si de acuerdo al parágrafo Artículo 2.2.2.1.2.8 del Decreto No. 1076 de 26 de mayo de 2015², el inmueble objeto de registro se encuentra superpuesto con alguna Área Protegida de carácter público y se precise si es viable registrar el área solicitada o una porción inferior a la requerida por el propietario en su formulario de solicitud de registro.

Así mismo, se solicita que dicho Concepto determine si el área a registrar se encuentra traslapada con títulos mineros o si tiene algún tipo de restricción respecto del uso del suelo, determinado en el POT ó el EOT del respectivo municipio.

Adicionalmente el Concepto deberá determinar las coordenadas de cada una de las zonas, así como los usos y actividades a los cuales se destinará la Reserva Natural de la Sociedad Civil, en los términos del citado Decreto Reglamentario.

Para resolver la solicitud presentada por el peticionario, Parques Nacionales Naturales de Colombia, procederá de conformidad con el trámite previsto en la Sección 17 *-Reservas de la Sociedad Civil*, del Capítulo 1 *-Áreas de Manejo Especial-* del Título 2 *-Gestión Ambiental-*, de la Parte 2 *-Reglamentación-*, del Libro 2 *-Régimen Reglamentario del Sector Ambiente-*, del Decreto No. 1076 de 2015, regulado internamente a través del procedimiento de registro de reservas naturales de la sociedad civil – Código AMSPNN_PR_05, versión 3-, actualmente vigente.

En virtud de lo anterior, se da inicio a la actuación administrativa encaminada a resolver la solicitud presentada por el peticionario, previa verificación de los requisitos establecidos para tal fin, por lo cual se expedirá auto de inicio de trámite, el cual se notificará en los términos establecidos en los artículos 67 a 69 de la Ley 1437 de 2011 *-Código de Procedimiento Administrativo y de lo Contencioso Administrativo-*, y su publicación se realizará de conformidad con lo señalado en el artículo 73 de la citada normativa, en concordancia con el artículo 71 de la Ley 99 de 1993.

Adicionalmente, y con el objetivo de dar cumplimiento al término de treinta (30) días establecidos en la Sección 17 *-Reservas de la Sociedad Civil*, del Capítulo 1 *-Áreas de Manejo Especial-* del Título 2 *-Gestión Ambiental-*, de la Parte 2 *-Reglamentación-*, del Libro 2 *-Régimen Reglamentario del Sector Ambiente-*, del Decreto No. 1076 de 326 de mayo de 2015, para llevar a cabo el proceso de registro, se procederá a remitir a la Alcaldía Municipal y a la autoridad

² Antes, Decreto 2372 de 2010, Art.17. Parágrafo.

POR MEDIO DEL CUAL SE INICIA EL TRÁMITE DE REGISTRO DE LA RESERVA NATURAL DE LA SOCIEDAD CIVIL "BOSQUE LA LIBORINA" RNSC 103-19

ambiental con jurisdicción en el área del predio, los avisos de que trata el artículo 2.2.2.1.17.7 del referido Decreto, para que sean fijados oportunamente y posteriormente se alleguen las constancias de fijación y desfijación de los mencionados avisos.

Que en mérito de lo expuesto, la Subdirección de Gestión y Manejo de Áreas Protegidas,

DISPONE:

ARTÍCULO PRIMERO.- Iniciar el trámite de registro como Reserva Natural de la Sociedad Civil "BOSQUE LA LIBORINA" a favor del predio denominado "Lote 89" inscrito bajo el folio de matrícula inmobiliaria No. 166-28600, que tiene un área de ciento diez mil quinientos metros cuadrados (110.500 m²) ubicado en el municipio de Anapoima, en el departamento de Cundinamarca, solicitado por la **PARCELACIÓN CONJUNTO RESIDENCIAL LAS ACACIAS- PROPIEDAD HORIZONTAL** reconocida mediante Resolución Administrativa 020 de 1994 de la Alcaldía de Anapoima, conforme con la parte motiva del presente acto administrativo.

ARTÍCULO SEGUNDO.- Requerir a la señora **NELLY VICTORIA LOPEZ VARGAS** identificada con cédula de ciudadanía 46.359.083, en calidad representante legal y administradora de la **PARCELACIÓN CONJUNTO RESIDENCIAL LAS ACACIAS- PROPIEDAD HORIZONTAL**, para que dentro del término de dos (2) meses contados a partir del día siguiente a la notificación del presente acto administrativo, allegue la siguiente documentación con el fin dar continuidad al trámite de Solicitud de Registro de Reserva Natural de la Sociedad Civil, de conformidad con la parte motiva del presente acto administrativo:

1. Escrito aclaratorio en el que indique el sistema de referencia en el que se realizaron los planos que adjuntó en la solicitud o si está en sus posibilidades, plancha catastral preferiblemente digital o mapa del mismo con sistema de referencia en lo posible formato shape o DWG del predio que será registrado como reserva Natural de la Sociedad Civil.

ARTÍCULO TERCERO.- Una vez la solicitante allegue la información requerida, remitir a la **Alcaldía Municipal de Anapoima** y a la **Corporación Autónoma Regional de Cundinamarca-CAR** los avisos de inicio del trámite a que se refiere el artículo 2.2.2.1.17.7 del Decreto 1076 de 2015.

ARTÍCULO CUARTO.- Una vez la solicitante allegue la información requerida, El **Grupo de Trámites y Evaluación Ambiental- GTEA de Parques Nacionales Naturales de Colombia**, coordinara y realizará la práctica de visita técnica al predio objeto de solicitud de registro, con el fin de verificar la importancia de la muestra de ecosistema natural y la sostenibilidad de los procesos de producción y aprovechamiento llevados a cabo en el predio, si los hay, y demás aspectos técnicos que se deban tener en cuenta para la verificación de los objetivos de conservación de las áreas protegidas, de conformidad con lo señalado en el artículo 2.2.2.1.1.6 y la Sección 17 -Reservas de la Sociedad Civil, Capítulo 1 -Áreas de Manejo Especial- del Título 2 -Gestión Ambiental-, de la Parte 2 -Reglamentación-, del Libro 2 -Régimen Reglamentario del Sector Ambiente-, del Decreto No. 1076 de 26 de mayo de 2015, y observe las recomendaciones contenidas en esta providencia.

ARTÍCULO QUINTO.- Notifíquese personalmente o en su defecto por aviso, el contenido del presente acto administrativo a la señora **NELLY VICTORIA LOPEZ VARGAS** identificada con cédula de ciudadanía 46.359.083, en calidad representante legal y administradora de la **PARCELACIÓN CONJUNTO RESIDENCIAL LAS ACACIAS- PROPIEDAD HORIZONTAL**, de




POR MEDIO DEL CUAL SE INICIA EL TRÁMITE DE REGISTRO DE LA RESERVA NATURAL DE LA SOCIEDAD CIVIL "BOSQUE LA LIBORINA" RNSC 103-19

conformidad con lo establecido en el artículo 66 y subsiguientes de la Ley 1437 de 2011 – Código de Procedimiento Administrativo y de lo Contencioso Administrativo-.


ARTÍCULO SEXTO.- El encabezado y la parte resolutive del presente Auto deberán ser publicados en la Gaceta Oficial Ambiental de Parques Nacionales Naturales de Colombia, de conformidad con lo establecido en el artículo 73 de la Ley 1437 de 2011 –Código de Procedimiento Administrativo y de lo Contencioso Administrativo-.


ARTÍCULO SÉPTIMO.- Contra el presente acto administrativo no procede recurso alguno, de conformidad con lo establecido en el artículo 75 de la Ley 1437 de 2011 –Código de Procedimiento Administrativo y de lo Contencioso Administrativo-.

NOTIFÍQUESE, PUBLÍQUESE Y CÚMPLASE



EDNA MARÍA CAROLINA JABRO FAJARDO
Subdirectora de Gestión y Manejo de Áreas Protegidas
Parques Nacionales Naturales de Colombia

Proyectó: Oscar Daniel Gachancipá Sánchez – Abogado GTEA SGM 

Revisó: Guillermo Alberto Santos Ceballos – Coordinador GTEA 

Expediente: RNSC 103-19 BOSQUE LA LIBORINA