



**MINISTERIO DE AMBIENTE Y DESARROLLO SOSTENIBLE**

**PARQUES NACIONALES NATURALES DE COLOMBIA**

**RESOLUCIÓN NÚMERO**

( )  
25 MAR 2022

0038

**POR MEDIO DE LA CUAL SE REGISTRA LA RESERVA NATURAL DE LA SOCIEDAD CIVIL  
"TAHAMI QUIRAMA" RNSC 073-20**

La Subdirectora de Gestión y Manejo de Áreas Protegidas de Parques Nacionales Naturales de Colombia, en ejercicio de sus facultades legales y en especial las establecidas en el numeral 14 del artículo 13 del Decreto 3572 de 2011, la Resolución N° 092 de 2011 y

**CONSIDERANDO**

Que la Constitución Política de 1991 señala que todas las personas tienen derecho a gozar de un ambiente sano (Artículo 79), y consagra obligaciones compartidas entre el Estado y las personas como la de proteger las riquezas naturales (Artículo 8) y otras exclusivas para las personas como las de proteger los recursos naturales del país y velar por la conservación del ambiente sano. (Numeral 8 del Artículo 95, en consonancia con el Artículo 58).

Que los artículos 109 y 110 de la Ley 99 de 1993, crearon la figura de conservación privada de las Reservas Naturales de la Sociedad Civil y las definieron como la parte o el todo del área de un inmueble que conserve una muestra de un ecosistema natural y sea manejado bajo los principios de la sustentabilidad en el uso de los recursos naturales y que toda persona natural, jurídica o colectiva propietaria de un área denominada Reserva Natural de la Sociedad Civil deberá obtener Registro del Ministerio del Medio Ambiente.

Que el Artículo 1° del decreto 3572 de 2011, prevé la creación de Parques Nacionales Naturales de Colombia, como un órgano del orden nacional, sin personería jurídica, con autonomía administrativa y financiera, con jurisdicción en todo el territorio nacional, en los términos del artículo 67 de la Ley 489 de 1998, este organismo del nivel central está adscrito al Sector Ambiente y Desarrollo Sostenible.

Que el artículo 13 ibidem, enuncia las funciones de la Subdirección de Gestión y Manejo de Áreas Protegidas de Parques Nacionales Naturales, a su vez en numeral 14 de este artículo le autoriza expresamente para *"Adelantar los trámites administrativos ambientales y proyectar los actos administrativos a que haya lugar, para el otorgamiento de permisos, concesiones, autorizaciones y demás instrumentos de control y seguimiento ambiental, para el uso y aprovechamiento de los recursos naturales renovables en las áreas del Sistema de Parques Nacionales, así como para el registro de las Reservas Naturales de la Sociedad Civil"*. Subraya fuera de texto.

Que mediante Resolución N° 092 de 2011, la Directora General de Parques Nacionales Naturales de Colombia, delega una función y dicta otras disposiciones, entre tanto el artículo segundo ibidem dispone: *"ARTICULO SEGUNDO: Delegar en el Subdirector de Gestión y Manejo de Áreas Protegidas la función de otorgar permisos, concesiones y demás autorizaciones para el uso y aprovechamiento de los recursos naturales renovables asociados al Sistema de Parques Nacionales Naturales y el registro de Reservas Naturales de la Sociedad Civil (...)"* Subraya fuera de texto.

✍

**POR MEDIO DE LA CUAL SE REGISTRA LA RESERVA NATURAL DE LA SOCIEDAD CIVIL  
"TAHAMI QUIRAMA" RNSC 073-20**

Que mediante el Decreto No. 1076 de 26 de mayo de 2015, "Por medio del cual se expide el Decreto Único Reglamentario del Sector Ambiente y Desarrollo Sostenible", se compilaron los Decretos reglamentarios del sector ambiente, entre los que se encuentran el Decreto 2372 de 2010 "en relación con el Sistema Nacional de Áreas Protegidas", y el Decreto No. 1996 de 1999 "Por el cual se reglamentan los artículos 109 y 110 de la Ley 99 de 1993 sobre Reservas Naturales de la Sociedad Civil".

Que el artículo 1.1.2.1.1 del Decreto No. 1076 de 26 de mayo de 2015, establece las funciones de Parques Nacionales Naturales como Unidad que conforma y administra el sector.

Que, para efectos del procedimiento de Registro de Reservas Naturales de la Sociedad Civil en la presente actuación, se procederá conforme con lo señalado en la Sección 17 -Reservas de la Sociedad Civil, del Capítulo 1 -Áreas de Manejo Especial- del Título 2 -Gestión Ambiental-, de la Parte 2 -Reglamentación-, del Libro 2 -Régimen Reglamentario del Sector Ambiente-, del Decreto No. 1076 de 2015 "Por medio del cual se expide el Decreto Único Reglamentario del Sector Ambiente y Desarrollo Sostenible".

**I. DE LA SOLICITUD Y TRÁMITE DEL REGISTRO**

Mediante radicado No.20204600031922 del 28/04/2020, el señor **URIEL POSADA OROZCO**, identificado con Cédula de Ciudadanía No.71.734.954, remitió la documentación para iniciar el trámite de registro como Reserva Natural de la Sociedad Civil a denominarse "**TAHAMI QUIRAMA**", a favor del predio denominado "Parcela 7", inscrito bajo el folio de matrícula inmobiliaria No.114-16747, con una extensión superficial total de veintitrés hectáreas con seis mil doscientos veintitrés metros cuadrados (23Ha 6223m2), ubicado en la vereda Rio Hondo, del municipio de Samaná, departamento de Caldas, según información contenida en el Certificado de Tradición y Libertad, expedido el 22 de abril de 2020, por la Oficina de Registro de Instrumentos Públicos de Pensilvania, verificado en la Ventanilla Única de Registro-VUR- el 17 de marzo de 2020, sin que se presentaran anotaciones adicionales.

La Subdirectora de Gestión y Manejo de Áreas Protegidas, mediante Auto No.148 del 17 de junio de 2020, dio inicio al trámite de la solicitud de registro como Reserva Natural de la Sociedad Civil a denominarse "**TAHAMI QUIRAMA**", a favor del predio denominado "Parcela 7", inscrito bajo el folio de matrícula inmobiliaria No.114-16747, elevado por el señor **URIEL POSADA OROZCO**, identificado con Cédula de Ciudadanía No.71.734.954.

Que el acto administrativo en comento se notificó por medios electrónicos el 18 de junio de 2020 al señor **URIEL POSADA OROZCO**, identificado con Cédula de Ciudadanía No.71.734.954, en calidad de propietario, conforme la autorización efectuada dentro del formulario de solicitud de registro, a través del cual se indicó la dirección de correo electrónico para efectos de notificaciones.

Que dentro del Auto No.148 del 17 de junio de 2020, en su Artículo Segundo se requirió al señor **URIEL POSADA OROZCO**, identificado con Cédula de Ciudadanía No.71.734.954 allegar:

**ARTÍCULO SEGUNDO.-** *Requerir al señor **URIEL POSADA OROZCO**, identificado con Cédula de Ciudadanía No.71.734.954, para que dentro del término de dos (2) meses contados a partir de la expedición del comunicado oficial del Gobierno Nacional en el que se decreta superada la emergencia sanitaria derivada del CodVid-19, allegue la siguiente documentación con el fin dar continuidad al trámite de Solicitud de Registro de Reserva Natural de la Sociedad Civil, de conformidad con la parte motiva del presente acto administrativo.:*

1. *Copia de la Escritura Pública No. 040 del 24 de febrero de 2018 de la Notaria Única de Samaná, con los respectivos anexos de protocolización, con el fin de identificar tipo y extensión de la servidumbre.*

**POR MEDIO DE LA CUAL SE REGISTRA LA RESERVA NATURAL DE LA SOCIEDAD CIVIL  
"TAHAMI QUIRAMA" RNSC 073-20**

**1.1. Linderos**

De acuerdo con la Escritura No. 040 expedida por la Notaría única del municipio de Samaná, el predio "Parcela 7" se encuentra alinderado de la siguiente manera:

"...PUNTO DE PARTIDA: EL MOJÓN No. 78, CON COORDENADAS 1.107.882 NORTE Y 880.836 ESTE; DONDE CONCURREN LAS COLINDANCIAS DE LA PARCELA No. 6, LA PARCELA No. 8. Y EL INTERESADO. COLINDA ASÍ: NORTE: CON LA PARCELA No. 8, EN DISTANCIA DE 275 METROS, DEL MOJÓN No. 78 AL MOJÓN No. 26, PASANDO POR LOS MOJONES No. 25 Y No. 28. CONTINÚA CON EL PREDIO DE INDELIRIO SEPÚLVEDA EN DISTANCIA DE 165 METROS, DEL MOJÓN No. 26 AL MOJÓN No. 27. ESTE: CON PREDIO DE ORLANDO QUINTERO EN DISTANCIA DE 505 METROS DEL MOJÓN No. 27 AL MOJÓN No. 50. CONTINÚA CON PREDIO DE GILBERTO ATEHORTÚA EN DISTANCIA DE 160 METROS, DEL MOJÓN No. 50 AL MOJÓN No. 46. SUR: CON PREDIO DE MIGUEL VÉLEZ, EN UNA DISTANCIA DE 380 METROS, CAMINO AL MEDIO, DEL MOJÓN No. 46 AL DETALLE No. 137a PASANDO POR EL MOJÓN No. 47. CONTINÚA CON EL PREDIO DE ROGELIO MARÍN, CAMINO AL MEDIO, EN DISTANCIA DE 100 METROS, DEL DETALLE No. 137a AL MOJÓN No. 45. OESTE: CON LA PARCELA No. 4 EN DISTANCIA DE 90 METROS DEL MOJÓN No. 45 AL MOJÓN No. 53. CONTINÚA CON LA PARCELA No. 6, CAÑO AL MEDIO, EN DISTANCIA DE 770, Y ENCIERRA..."

**1.2. Área**

**Área total del predio de acuerdo con FMI No. 114-16747:** 23 ha 6.223 m<sup>2</sup> (veintitrés hectáreas con seis mil doscientos veintitrés m<sup>2</sup>).

**Área Objeto de registro:** 23 ha 3.271 m<sup>2</sup> (veintitrés hectáreas con tres mil doscientos setenta y un metros cuadrados).

**2. ECOSISTEMA NATURAL PRESENTE**

El predio "Parcela 7", se encuentra en el departamento de Caldas, en el municipio de Samaná, en la vereda Río Hondo, ubicada a 12 kilómetros del centro poblado del Corregimiento de Florencia, este predio se encuentra en una cuota de altura que oscila desde los 1200 a los 1530 msnm; el predio hace parte de los mosaicos de conservación y conectividad ecológica de la cuenca del Río Hondo, para esta parte del municipio de Samaná. Según lo observado en la visita de verificación, se pudo evidenciar que el ecosistema es una muestra del bosque Subandino<sup>1</sup>. Además, pertenece a la zona de influencia del Parque Nacional Natural Selva de Florencia donde se conserva gran diversidad de fauna y flora. Se pudo corroborar también en la capa de ecosistemas nacionales para Colombia, E\_ECCMC\_Ver21\_100K, que corresponde a las siguientes características. (IDEAM 2017)

|            |                                    |
|------------|------------------------------------|
| S_GENER    | Vegetación secundaria              |
| TIPO_ECOSI | Terrestre                          |
| CLIMA      | Templado Superhúmedo               |
| BIOMA_IaVh | Orobioma Subandino Nechí-San Lucas |
| BIOMA_PREL | Orobioma Subandino                 |
| PAISAJE    | Montaña                            |
| RELIEVE    | Filas y vigas                      |



Imágenes 1 y 2. Bosque predio "Parcela 7".

<sup>1</sup> Rodríguez N. Armenteras D., Morales, M y Romero M. 2006. Ecosistemas de los Andes colombianos. Segunda edición. Instituto de Investigación de Recursos Biológicos Alexander von Humboldt. Bogotá, Colombia. 154p

**POR MEDIO DE LA CUAL SE REGISTRA LA RESERVA NATURAL DE LA SOCIEDAD CIVIL  
"TAHAMI QUIRAMA" RNSC 073-20**

2. *Escrito aclaratorio donde se describan las características de la servidumbre, como tipo, uso y extensión.*

Mediante correo con radicado No.20204600052012 del 07/07/2020, el señor **URIEL POSADA OROZCO**, identificado con Cédula de Ciudadanía No.71.734.954 allegó la documentación requerida en el Auto de Inicio, la cual fue revisada y avalada por el Grupo de Trámites y Evaluación Ambiental- GTEA, mediante el formato AMSPNN\_FO\_52, versión 2, evidenciando que cumplió totalmente con el requerimiento solicitado.

## II. DE LA FIJACIÓN Y DESFIJACIÓN DE AVISOS

Con el fin de dar cumplimiento al artículo 2.2.2.1.17.7 del Decreto Único Reglamentario No. 1076 del 26 de mayo de 2015, se efectuó la publicación de los avisos de inicio de trámite por un término de diez (10) días hábiles, fijado en la Corporación Autónoma Regional de Caldas-CORPOCALDAS, el 24 de julio de 2020 y desfijado el 06 de agosto de 2020, remitido mediante correo electrónico con radicado No. 20204600066942 del 24 de agosto de 2020 y en la Alcaldía Municipal de Samaná-, fijado el 16 de septiembre de 2020 y desfijado el 30 de septiembre de 2020, remitido mediante correo electrónico con radicado No.20204600082212 del 06 de octubre de 2020, sin que se presentara intervención de terceros.

## III. VISITA E INFORME TÉCNICO

Dando cumplimiento a lo dispuesto en el inciso quinto del artículo 2.2.2.1.17.7 del Decreto 1076 de 2015 y de acuerdo con lo establecido en el procedimiento para el registro de Reservas Naturales de la Sociedad Civil, el Parque Nacional Natural Selva de Florencia de Parques Nacionales Naturales de Colombia, realizó la visita técnica a favor del predio denominado "Parcela 7", inscrito bajo el folio de matrícula inmobiliaria No.114-16747, y emitió Concepto Técnico No. **20226240000783** del 17 de febrero de 2022, donde se relaciona la ubicación geográfica del predio, características principales de la reserva, situaciones ambientales encontradas y la zonificación, indicando cada una de las zonas que conformarían la reserva, y los demás elementos técnicos requeridos en la Sección 17 -Reservas de la Sociedad Civil, del Capítulo 1 -Áreas de Manejo Especial- del Título 2 -Gestión Ambiental-, de la Parte 2 -Reglamentación-, del Libro 2 -Régimen Reglamentario del Sector Ambiente-, del Decreto No. 1076 de 26 de mayo de 2015, cuyos aspectos más relevantes se relacionan a continuación:

### "(...) CONSIDERACIONES TÉCNICAS

#### 1. UBICACIÓN, LINDEROS Y ÁREA

##### 1.1 UBICACIÓN

Los derechos de dominio de los predios que conforman la RNSC TAHAMI QUIRAMA corresponden a:

| Nombre del predio | Propietario         | Identificación | Municipio | Vereda    | Folio de matrícula | Código Catastral             | Extensión                 |
|-------------------|---------------------|----------------|-----------|-----------|--------------------|------------------------------|---------------------------|
| Parcela 7         | Uriel Posada Orozco | C.C 71.734.934 | Samaná    | Río Hondo | No.114-16747       | 176620003<br>000106310<br>00 | 23 ha 6223 m <sup>2</sup> |

**Tabla 1. Extraído de los folios de Folios de Matrícula Inmobiliaria, aportado mediante radicado No. 2020-460-003192-2 del 28/04/2020.**

El predio PARCELA 7 de propiedad del señor Uriel Posada Orozco, se encuentra en el departamento de Caldas, en el municipio de Samaná, en la vereda Río Hondo, ubicada a 12 kilómetros del centro poblado del Corregimiento de Florencia. Este predio se encuentra en una altura que oscila desde los 1200 a los 1530 m; el predio hace parte de los mosaicos de conservación y conectividad ecológica de la cuenca del Río Hondo para esta parte del municipio de Samaná.

→

**POR MEDIO DE LA CUAL SE REGISTRA LA RESERVA NATURAL DE LA SOCIEDAD CIVIL  
"TAHAMI QUIRAMA" RNSC 073-20**

| <b>LISTADO DE PLANTAS</b> |                                  |                 |
|---------------------------|----------------------------------|-----------------|
| <b>Nombre común</b>       | <b>Nombre científico</b>         | <b>Familia</b>  |
| CAÑAGRIA                  | <i>Costus scaber</i>             | COSTACEAE       |
| LAURELES                  | SP                               | LAURACEAE       |
| GUAMO                     | SP                               | FABACEAE        |
| BIJAO                     | <i>Calathea crotalifera</i>      | MARANTACEAE     |
| LECHUDO                   | <i>Ficus máxima</i>              | MORACEAE        |
| BARBA DE GALLO            | <i>Warszewiczia coccinea</i>     | RUBIACEAE       |
| MESTIZO                   | <i>Cupania cinérea</i>           | SAPINDACEAE     |
| ESPADA DE FUEGO           | <i>Vriesea monstrum</i>          | BROMELIACEAE    |
| SP                        | SP                               | PIPERACEAE      |
| DRAGO                     | <i>Croton magdalenensis</i>      | EUPHORBIACEAE   |
| MANO DE OSO               | <i>Schefflera SP</i>             | ARALIACEAE      |
| GALLINAZO                 | <i>Critoniopsis lindenii</i>     | ASTERACEAE      |
| ZURRUMBO                  | <i>Trema micrantha</i>           | CANNABACEAE     |
| UVITO DE MONTE            | <i>Cavendishia bracteata</i>     | ERICACACEAE     |
| ZINGIBERACEAE             | <i>Renealmia sp</i>              | ZINGIBERACEAE   |
| ZANCAEMULA                | <i>Acalypha macrostachya</i>     | EUPHORBIACEAE   |
| BALSO BLANCO              | <i>Heliocharpus popayanensis</i> | MALVACEAE       |
| DANTO BLANCO              | <i>Miconia caudata</i>           | MELASTOMATACEAE |
| SIETE CUEROS              | <i>Tibouchina lepidota</i>       | MELASTOMATACEAE |
| CORDONCILLO               | <i>Piper aduncum</i>             | PIPERACEAE      |
| ESPADERO                  | <i>Myrsine coriácea</i>          | PRIMULACEAE     |



*Imagen 3. Algunas plantas presentes en la RNSC Tahami Quirama.*

**POR MEDIO DE LA CUAL SE REGISTRA LA RESERVA NATURAL DE LA SOCIEDAD CIVIL  
"TAHAMI QUIRAMA" RNSC 073-20**

**2.1. Flora**

Al momento de realizar la visita al predio "Parcela 7", se identificó gran cantidad de especies nativas, muchas de ellas de alta importancia para la fauna silvestre; bien sea como hábitat o como alimento, de las especies de flora presentes, se levantó un inventario preliminar que se relaciona en la tabla No. 2.

**Tabla No 2: algunas especies presentes en el predio "Parcela 7" <sup>2</sup>.**

| <b>LISTADO DE PLANTAS</b> |                                   |                 |
|---------------------------|-----------------------------------|-----------------|
| <b>Nombre común</b>       | <b>Nombre científico</b>          | <b>Familia</b>  |
|                           | <i>Mendoncia lindavii</i>         | ACANTHACEAE     |
| RIÑÓN                     | <i>Ochoterenaea colombiana</i>    | ANACARDIACEAE   |
| GARRAPATO                 | <i>Guatteria amplifolia</i>       | ANNONACEAE      |
| CHINGALÉ                  | <i>Jacaranda copaia</i>           | BIGNONIACEAE    |
| SIRPIO, UVITO             | <i>Pourouma bicolor</i>           | CECROPIACEAE    |
| CUCHARO                   | <i>Clusia lineata</i>             | CLUSIACEAE      |
| CARATE                    | <i>Vismia baccifera</i>           | CLUSIACEAE      |
| CASCARILLO                | <i>Vismia macrophylla</i>         | CLUSIACEAE      |
| YEMA DE HUEVO             | <i>Senna bacillaris</i>           | FABACEAE        |
| CARBONERO                 | <i>Albizia carbonaria</i>         | MIMOSOIDEAE     |
| ARROCERO                  | <i>Casearia arborea</i>           | FLACOURTIACEAE  |
| AGUANOSO                  | <i>Hyptidendron arboreum</i>      | LAMIACEAE       |
| COMINO                    | <i>Aniba perutilis</i>            | LAURACEAE       |
| POMO,                     | <i>Bellucia pentamera</i>         | MELASTOMATACEAE |
| NIGUITO                   | <i>Conostegia extinctoria</i>     | MELASTOMATACEAE |
| NIGÜITO                   | <i>Miconia affinis</i>            | MELASTOMATACEAE |
| DANTO COLORADO            | <i>Miconia elata</i>              | MELASTOMATACEAE |
| SANDÉ                     | <i>Brosimum SP</i>                | MORACEAE        |
| ESPADERO                  | <i>Myrsine pellucidopunctata</i>  | MYRSINACEAE     |
| TOTUMO DE MONTE           | <i>Cespedesia spathulata</i>      | OCHNACEAE       |
| FLOR DE MAYO              | <i>Palicourea guianensis</i>      | RUBIACEAE       |
| SP                        | <i>Palicourea quadrilateralis</i> | RUBIACEAE       |
| CARISECO                  | <i>Cupania cinérea</i>            | SAPINDACEAE     |
| PEINE MONO                | <i>Apeiba aspera</i>              | TILIACEAE       |
| SILBO SILBO               | <i>Hedyosmum bonplandianum</i>    | CHLORANTHACEAE  |
| DULUMOCO                  | <i>Sauravia sp.</i>               | ACTINIDACEAE    |
| LAUREL BABOSO             | <i>Nectandra sp</i>               | LAURACEAE       |
| RAYO                      | <i>Vitex sp.</i>                  | VERBENACEAE     |
| YAYA                      | <i>Aphelandra straminea</i>       | ACANTHACEAE     |
| ANÓN                      | <i>Rollinia mucosa</i>            | ANNONACEAE      |
| CHONTA                    | <i>Bactris pilosa</i>             | ARECACEAE       |
| ARAÑO                     | <i>Matisia obliquifolia</i>       | BOMBACACEAE     |
| CANDELO                   | <i>Marila castanea</i>            | CLUSIACEAE      |
| REPABARBO                 | <i>Tovomita weddelliana</i>       | CLUSIACEAE      |
| CARATE                    | <i>Vismia baccifera</i>           | CLUSIACEAE      |

<sup>2</sup> Cardona N, F., H. David H. & S.E. Hoyos G. 2010. Flora de la Miel, Central Hidroeléctrica Miel I, Oriente de Caldas, Guía ilustrada. ISAGEN - Universidad de Antioquia, Herbario Universidad de Antioquia (HUA), Medellín, Colombia. 228 pp.

**POR MEDIO DE LA CUAL SE REGISTRA LA RESERVA NATURAL DE LA SOCIEDAD CIVIL  
"TAHAMI QUIRAMA" RNSC 073-20**

**2.2 Fauna**

Según lo referenciado en la reseña descriptiva del predio "Parcela 7" y algunos datos aportados por el propietario, trabajadores y lo que se evidenció durante la visita se puede manifestar que hay una amplia variedad de fauna, a continuación, se enuncia la siguiente:

**Mamíferos:** se mencionan algunos mamíferos registrados, en las zonas de cultivos y bosques, en el predio "Parcela 7":

**Tabla No. 3. Mamíferos avistados en el predio "Parcela 7"**

| LISTADO DE ESPECIES DE MAMIFEROS |                                |                |                                |
|----------------------------------|--------------------------------|----------------|--------------------------------|
| NOMBRE COMÚN                     | NOMBRE CIENTÍFICO              | FAMILIA        | ESTADO DE CONSERVACIÓN         |
| Tití gris                        | <i>Saguinus leucopus</i>       | Callitrichidae | Endémico<br>En Peligro Crítico |
| Guagua loba                      | <i>Dinomys branickii</i>       | Dinomyidae     | Vulnerable                     |
| Guagua venada                    | <i>Cuniculus paca</i>          | Cuniculidae    | Preocupación menor             |
| Tayra                            | <i>Eira barbara</i>            | Mustelidae     | Preocupación menor             |
| Erizo                            | <i>Coendou quichua</i>         | Erithizontidae | Datos Deficientes              |
| Guatín - Neque                   | <i>Dasyprocta punctata</i>     | Dasyproctidae  | Preocupación menor             |
| Oso perezoso                     | <i>Choloepus hoffmanni</i>     | Megalonychidae | Preocupación menor             |
| Armadillo                        | <i>Cabassous centralis</i>     | Dasypodidae    | Datos Deficientes              |
| Ardilla de cola roja             | <i>Notosciurus granatensis</i> | Sciuridae      | Preocupación menor             |
| Cusumbo                          | <i>Nasua nasua</i>             | Prociónidos    | Preocupación menor             |
| Chucha - Zarigüeya               | <i>Didelphis marsupialis</i>   | Didelphidae    | Preocupación menor             |



**Imágenes 4 y 5. Mamíferos presentes en la RNSC Tahami Quirama (Fotos Felipe Cardona y Milton Pineda)**

**Aves:** en la siguiente tabla, se relaciona un listado de aves identificadas durante la visita y con información aportada por el propietario en la reseña descriptiva del predio "Parcela 7".

**Tabla No. 4. Listado de especies identificadas en el predio "Parcela 7".**

| LISTADO DE ESPECIES DE AVES |                             |             |                        |
|-----------------------------|-----------------------------|-------------|------------------------|
| NOMBRE COMÚN                | NOMBRE CIENTÍFICO           | FAMILIA     | ESTADO DE CONSERVACIÓN |
| Guacharaca                  | <i>Ortalis columbiana</i>   | Cracidae    | Endémico, Vulnerable   |
| Gurria                      | <i>Aburria aburri</i>       | Cracidae    | Casi amenazada         |
| Tortola abuelita            | <i>Columbina talpacoti</i>  | Columbidae  |                        |
| Garrapatero                 | <i>Crotophaga ani</i>       | Cuculidae   |                        |
| Tres pies                   | <i>Tapera naevia</i>        | Cuculidae   |                        |
| Cuco ardilla                | <i>Piaya cayana</i>         | Cuculidae   |                        |
| Vencejo cuellirojo          | <i>Streptoprocne rutila</i> | Apodidae    |                        |
| Hermitaño verde             | <i>Phaethornis guy</i>      | Trochilidae |                        |
| Colibrí cola de raqueta     | <i>Ocreatus underwoodii</i> | Trochilidae |                        |

**POR MEDIO DE LA CUAL SE REGISTRA LA RESERVA NATURAL DE LA SOCIEDAD CIVIL  
"TAHAMI QUIRAMA" RNSC 073-20**

| <b>LISTADO DE ESPECIES DE AVES</b> |                                     |                |                               |
|------------------------------------|-------------------------------------|----------------|-------------------------------|
| <b>NOMBRE COMÚN</b>                | <b>NOMBRE CIENTÍFICO</b>            | <b>FAMILIA</b> | <b>ESTADO DE CONSERVACIÓN</b> |
| Colibrí colirufó                   | <i>Amazilia tzacatl</i>             | Trochilidae    |                               |
| Gallinazo                          | <i>Coragyps atratus</i>             | Cathartidae    |                               |
| Guala Común                        | <i>Cathartes aura</i>               | Cathartidae    |                               |
| Gavilán tijereta                   | <i>Elanoides forficatus</i>         | Accipitridae   |                               |
| Águila coronada                    | <i>Spizaetus ornatus</i>            | Accipitridae   | Casi amenazada                |
| Gavilán Caminero                   | <i>Rupornis magnirostris</i>        | Accipitridae   |                               |
| Barranquero                        | <i>Momotus aequatorialis</i>        | Momotidae      |                               |
| Tucán Collarejo                    | <i>Pteroglossus torquatus</i>       | Ramphatidae    |                               |
| Carpintero habado                  | <i>Melanerpes rubricapillus</i>     | Picidae        |                               |
| Batara blanco y negro              | <i>Taraba major</i>                 | Thamnophilidae |                               |
| Batara carcajada                   | <i>Thamnophilus multistriatus</i>   | Thamnophilidae | Endémico                      |
| Batara pizarrozo                   | <i>Thamnophilus atrinucha</i>       | Thamnophilidae |                               |
| Churrín coroniblanco               | <i>Scytalopus atratus</i>           | Rhinocryptidae |                               |
| Piscuis                            | <i>Synallaxis brachyura</i>         | Furnariidae    | Endémico                      |
| Orejero coronigrís                 | <i>Leptopogon superciliaris</i>     | Tyrannidae     |                               |
| Tiranuelo pileado                  | <i>Lophotriccus pileatus</i>        | Tyrannidae     |                               |
| Espatulilla común                  | <i>Todirostrum cinereum</i>         | Tyrannidae     |                               |
| Elaenia común                      | <i>Elaenia flavogaster</i>          | Tyrannidae     |                               |
| Tiranuelo matapalos                | <i>Zimmerius chrysops</i>           | Tyrannidae     |                               |
| Atrapamoscas cuidapuentes          | <i>Sayornis nigricans</i>           | Tyrannidae     |                               |
| Suelda crestinegra                 | <i>Myzetetes cayanensis</i>         | Tyrannidae     |                               |
| Sirirí común                       | <i>Tyrannus melancholicus</i>       | Tyrannidae     |                               |
| Saltarín Rayado                    | <i>Machaeropterus striolatus</i>    | Pipridae       |                               |
| Cabezón canela                     | <i>Pachyrhamphus cinnamomeus</i>    | Tityridae      |                               |
| Vireo coroniparado                 | <i>Vireo leucophrys</i>             | Vireonidae     |                               |
| Cariquí de Montaña                 | <i>Cyanocorax yncas</i>             | Corvidae       |                               |
| Golondrina barranquera             | <i>Stelgidopteryx ruficollis</i>    | Hirundinidae   |                               |
| Cucarachero buscatonos             | <i>Microcerculus marginatus</i>     | Troglodytidae  |                               |
| Cucarachero Común                  | <i>Troglodytes aedon</i>            | Troglodytidae  |                               |
| Cucarachero ventriblanco           | <i>Pheugopedius fasciatoventris</i> | Troglodytidae  |                               |
| Cucarachero selvático              | <i>Cantorchilus nigricapillus</i>   | Troglodytidae  |                               |
| Eufonia común                      | <i>Euphonia Xanthogaster</i>        | Fringillidae   |                               |
| Turpial coliamarillo               | <i>Icterus mesomelas</i>            | Icteridae      |                               |
| Chamón parasito                    | <i>Molothrus bonariensis</i>        | Icteridae      |                               |
| Arañero rivereño                   | <i>Myiothlypis fulvicauda</i>       | Parulidae      |                               |
| Canario criollo                    | <i>Sicalis flaveola</i>             | Thraupidae     |                               |
| Maraquera carisucia                | <i>Mitrospingus cassinii</i>        | Thraupidae     |                               |
| Parlotero aliblanco                | <i>Tachyphonus luctuosus</i>        | Thraupidae     |                               |
| Parlotero occidental               | <i>Tachyphonus delatrii</i>         | Thraupidae     |                               |
| Toche enjalmado                    | <i>Ramphocelus icteronotus</i>      | Thraupidae     |                               |
| Toche pico de plata                | <i>Ramphocelus dimidiatus</i>       | Thraupidae     |                               |
| Azulejo común                      | <i>Thraupis episcopus</i>           | Thraupidae     |                               |
| Tangara real                       | <i>Stilpnia cyanicollis</i>         | Thraupidae     |                               |
| Tangara gorgiblanca                | <i>Tangara icterocephala</i>        | Thraupidae     |                               |



**POR MEDIO DE LA CUAL SE REGISTRA LA RESERVA NATURAL DE LA SOCIEDAD CIVIL  
"TAHAMI QUIRAMA" RNSC 073-20**

| LISTADO DE ESPECIES DE AVES |                               |            |                        |
|-----------------------------|-------------------------------|------------|------------------------|
| NOMBRE COMÚN                | NOMBRE CIENTÍFICO             | FAMILIA    | ESTADO DE CONSERVACIÓN |
| Arrocero piquigrueso        | <i>Sporophila funerea</i>     | Thraupidae |                        |
| Espiguero capuchino         | <i>Sporophila nigricollis</i> | Thraupidae |                        |
| Mielero común               | <i>Coereba flaveola</i>       | Thraupidae |                        |
| Saltator oliva              | <i>Saltator maximus</i>       | Thraupidae |                        |
| Saltator pio-judio          | <i>Saltator striatipectus</i> | Thraupidae |                        |
| Picogordo pizarra           | <i>Saltator grossus</i>       | Thraupidae |                        |



Imágenes 6, 7 y 8. Aves registradas en el predio "Parcela 7" (Fotografías Milton Pineda).

**Herpetos:** en el predio "Parcela 7" también se tiene registro de herpetofauna, se relacionan los siguientes:

Tabla No. 5 Herpetos registrados en el predio "Parcela 7".

| LISTADO DE ESPECIES DE HERPETOS |                                 |                |                        |
|---------------------------------|---------------------------------|----------------|------------------------|
| NOMBRE COMÚN                    | NOMBRE CIENTÍFICO               | FAMILIA        | ESTADO DE CONSERVACIÓN |
| Mapaná                          | <i>Bothrops asper</i>           | Viperidae      |                        |
| Granadilla                      | <i>Spilotes pullatus</i>        | Colubridae     |                        |
| Rabo de aji                     | <i>Micrurus mipartitus</i>      | Elapidae       |                        |
| Cazadora                        | <i>Clelia clelia</i>            | Dipsadidae     |                        |
| Vibora de pestaña               | <i>Bothriechis schlegelii</i>   | Viperidae      |                        |
| Basilisco                       | <i>Basiliscus galeritus</i>     | Corytophanidae |                        |
| Rana roja                       | <i>Andinobates opisthomelas</i> | Dendrobatidae  | Endémico vulnerable    |
| Rana verdinegra                 | <i>Dendrobates truncatus</i>    | Dendrobatidae  | Preocupación menor     |

### 3. OBJETIVOS DE CONSERVACIÓN.

En concordancia con el decreto 2372 de 2010 y de acuerdo con la información suministrada por el propietario y lo hallado durante la visita técnica, respeto del predio, se establecen los siguientes Objetivos de Conservación para la Reserva Natural de la Sociedad Civil Tahami Quirama.

1. Conservar la muestra de ecosistémica de Bosque Subandino que configura el predio dedicado a ser Reserva Natural de la Sociedad Civil Tahami Quirama, dando sustento a la variedad de fauna y flora presente en el predio, algunos con marcado endemismo y categorías de amenaza.
2. Preservar los nacimientos de agua presentes en el predio, que sustentan la riqueza de fauna y flora de la Reserva Tahami Quirama y proveen de este bien a algunas personas de la comunidad.



**POR MEDIO DE LA CUAL SE REGISTRA LA RESERVA NATURAL DE LA SOCIEDAD CIVIL  
"TAHAMI QUIRAMA" RNSC 073-20**

**4. ZONIFICACIÓN PARA LA RNSC TAHAMI QUIRAMA**

Teniendo como base la información verificada y recolectada en el marco de la visita técnica realizada parte del PNN Selva de Florencia, de la Dirección Territorial Andes Occidentales de Parques Nacionales Naturales de Colombia, lo expresado por el propietario, así mismo, atendiendo a las nuevas disposiciones del IGAC con la expedición de la resolución No. 471 del 2020 en donde se establecen las especificaciones técnicas mínimas para la generación de productos cartográficos, adoptada por PNNC mediante circular 20202400000014 del 24/06/2020, fue necesario migrar la información cartográfica bajo el Nuevo Origen Nacional "CTM-12", de acuerdo con lo cual se establece la zonificación para un total de **23,3271 ha** del predio "Parcela 7" identificado con FMI No. 114-16747 y código catastral No. 17662000300010631000. (Tabla 6, Figura 1)

**Tabla No 6. Zonificación RNSC 073-20 Tahami Quirama.**

| <b>Zona</b>                             | <b>Área ha</b>    | <b>Porcentaje %</b> |
|-----------------------------------------|-------------------|---------------------|
| Zona de Conservación                    | 20,4180           | 87,53               |
| Zona de Agrosistemas                    | 2,8789            | 12,34               |
| Zona de Uso Intensivo e Infraestructura | 0,0302            | 0,13                |
| <b>TOTAL</b>                            | <b>23,3271 ha</b> | <b>100%</b>         |

Fuente: Información cartográfica ajustada con el apoyo del Grupo de Gestión del Conocimiento e Innovación – GGCI de PNN.

**POR MEDIO DE LA CUAL SE REGISTRA LA RESERVA NATURAL DE LA SOCIEDAD CIVIL "TAHAMI QUIRAMA" RNSC 073-20**

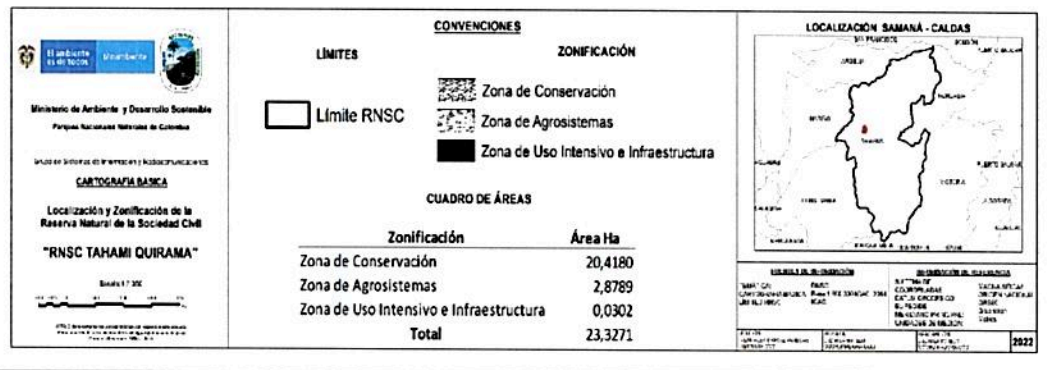
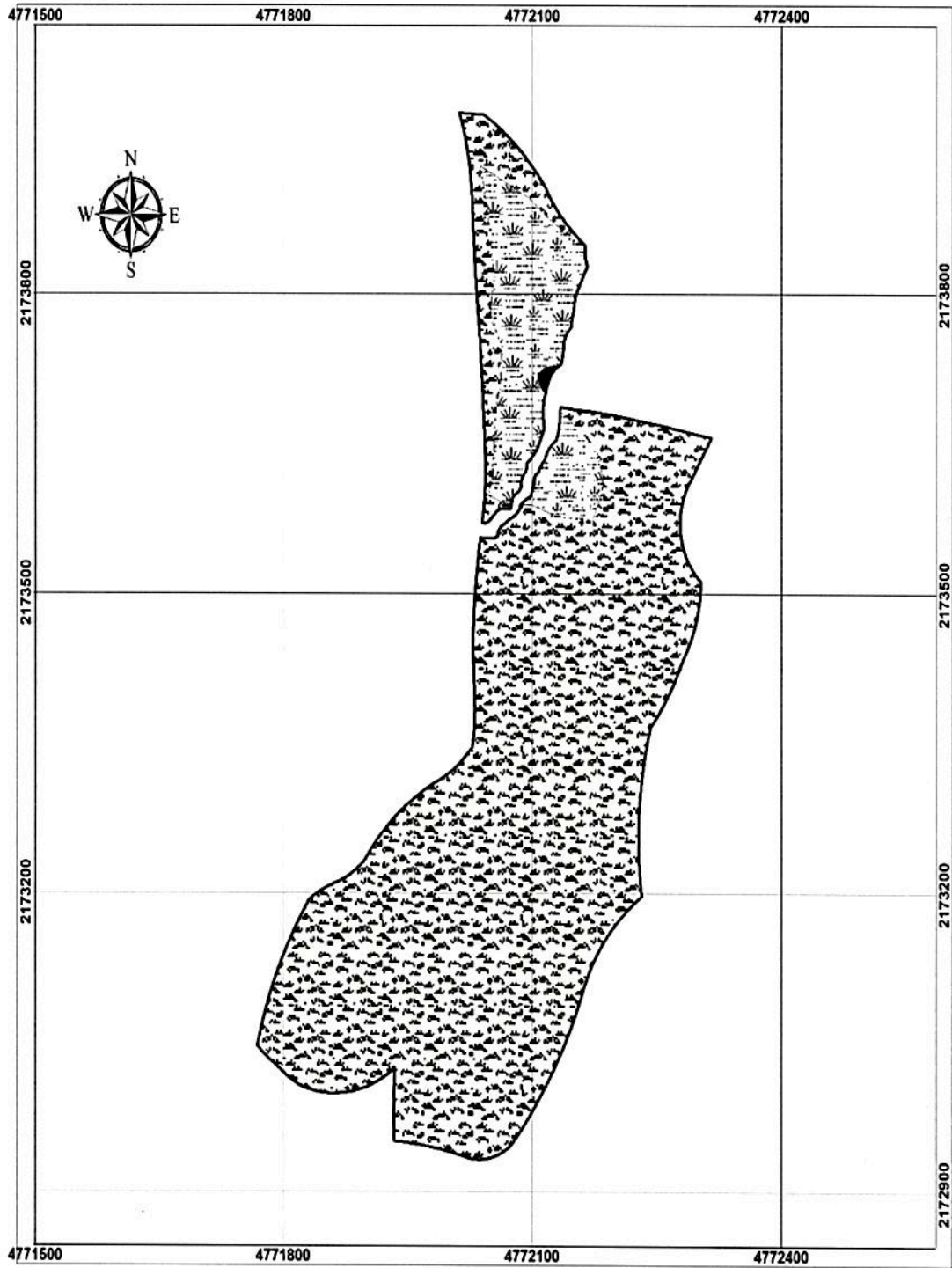


Figura No 1. Zonificación y ubicación de la RNSC Tahami Quirama.

**POR MEDIO DE LA CUAL SE REGISTRA LA RESERVA NATURAL DE LA SOCIEDAD CIVIL  
"TAHAMI QUIRAMA" RNSC 073-20**

**Zona de conservación:** Durante la visita se evidenció que existe una amplia franja de bosque subandino con buena muestra ecosistémica, en buen estado de conservación, al interior del predio afloran algunos nacimientos de agua, lo cual le dan valor ecológico y sustento a lo que se quiere designar como RNSC, también se pudo evidenciar una gran diversidad de fauna representada en aves y alta riqueza en flora nativa donde se destaca la presencia de laureles, peine de monos, palmas, brómeliás entre otras. El propietario expuso la intención de propiciar espacios que posibiliten la investigación científica en aras de la conservación y sostenibilidad ambiental, a través de iniciativas propias o con el apoyo de instituciones que promuevan estos espacios para el conocimiento, valoración y conservación del patrimonio natural. Esta área tiene una extensión de 20,4180 hectáreas.



**Imágenes 9 y 10. Zona de conservación RNSC Tahami Quirama.**

**Zona de Agrosistemas:** esta zona la constituye sistemas de producción de café, cultivo de cacao, aguacate, plátano además de la implementando de cultivos de cítricos (Limón, Naranja y Mandarina), es de resaltar que todos los cultivos establecidos en el predio son manejados por medio de producción orgánica. Esta zona tiene una extensión de 2,8789 hectáreas.



**Imágenes 10 y 11. Zona de agrosistemas RNSC Tahami Quirama**

**Zona de Uso intensivo:** la constituye un área de vivienda y secadero de café donde se realiza el proceso beneficio, además hace parte de la zona habitacional de la familia que permanece en el predio, su infraestructura es de material y madera. Extensión 0,0302 hectáreas.

## **5. USOS Y ACTIVIDADES**

La Reserva natural de la Sociedad Civil Tahami Quirama se destinará a los siguientes usos y actividades, de acuerdo con el numeral 2.2.2.1.17.3 del registro único reglamentario 1076 de 2015.

1. Actividades que conduzcan a la conservación preservación, regeneración y restauración de los ecosistemas entre las que se encuentra el aislamiento la protección, el control y la revegetalización o enriquecimiento con especies nativas.
2. Acciones que conduzcan a la conservación, preservación y recuperación de poblaciones de fauna nativa.

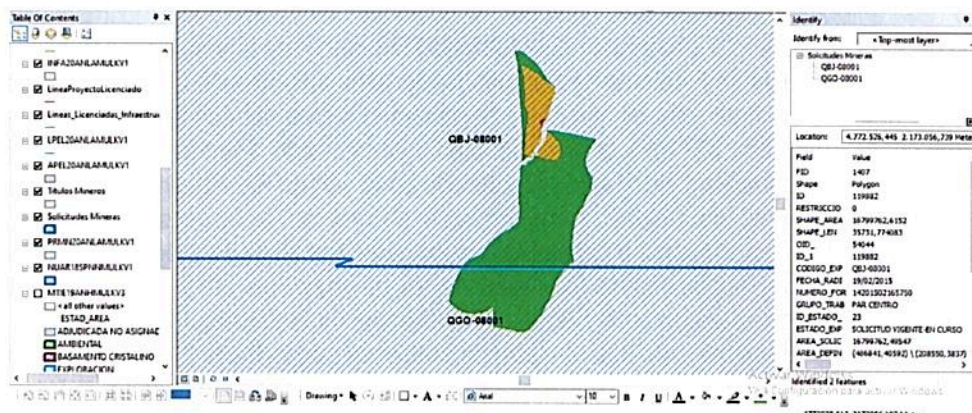
**POR MEDIO DE LA CUAL SE REGISTRA LA RESERVA NATURAL DE LA SOCIEDAD CIVIL  
"TAHAMI QUIRAMA" RNSC 073-20**

3. Educación ambiental.
4. Investigación básica y aplicada.
5. Producción o generación de bienes y servicios ambientales directos a la reserva e indirectos al área de influencia de la misma.
6. Construcción de tejido social, la extensión y la organización comunitaria.
7. Habitación permanente.

**6. VERIFICACIÓN DEL TRASLAPE CON ÁREAS PROTEGIDAS, GRUPOS ÉTNICOS, TÍTULOS MINEROS O PROYECTOS DE HIDROCARBUROS**

De acuerdo con la revisión efectuada por el PNN Selva de Florencia con el apoyo de la Dirección Territorial Andes Occidentales de PNN, el predio que conforma la Reserva Tahami Quirama, **NO** tiene traslape con áreas protegidas del SINAP, comunidades negras, resguardos indígenas y títulos mineros, no obstante, **SI** presenta traslape con solicitud minera de acuerdo con la capa de la Agencia Nacional de Minería – ANM (agosto 2018).

En este sentido, es pertinente mencionar que se considera viable continuar con el registro del predio "Parcela 7" como Reserva Natural de la Sociedad Civil "TAHAMI QUIRAMA" dado que de acuerdo con Memorando No. 186 de 19/10/2012 emitido por la Oficina Asesora Jurídica de PNN es viable el registro cuando existan Predios con contrato de concesión minera o título minero en fase de exploración, toda vez que el beneficiario no lleve a cabo "los usos mineros" y en consecuencia no afecten el área a ser registrada como RNSC.



**Figura 2. Traslape del predio "Parcela 7" con solicitud minera.**

De acuerdo con verificación de traslapes realizada con el Grupo de Gestión del Conocimiento e Innovación – GGCI de PNN, de fecha 26/10/2020, se encontró que el predio denominado: "Parcela 7" presenta traslape con área de Basamento Cristalino, de acuerdo con la capa de la Agencia Nacional de Hidrocarburos (Mapa de tierras ANH – abril de 2020), siendo importante aclarar que esta área está clasificada como disponible para la ANH. Por tanto, es viable continuar con el trámite de registro dado que según la Agencia Nacional de Hidrocarburos – ANH las áreas disponibles: "(...) no han sido objeto de asignación, de manera que sobre ellas no existe contrato vigente ni se ha adjudicado respuesta (...)". Adicionalmente, al momento de realizar la visita no se observó actividades relacionadas con lo anteriormente mencionado.

En estas circunstancias, se considera que no hay ningún impedimento para el registro de la RNSC TAHAMI QUIRAMA, no obstante, en caso de presentarse cambios en la zonificación o en los usos establecidos será necesario informar a Parques Nacionales Naturales de Colombia y a la autoridad ambiental correspondiente tal como lo menciona el artículo 2.2.2.1.17.150 de la Sección 17 del Decreto 1076 de 2015.

**CONCEPTO**

Conforme con los requerimientos mínimos exigidos en la sección 17 –Reservas Naturales de la Sociedad Civil, del Capítulo 1 –Áreas de Manejo Especial – del Título 2 –Gestión Ambiental-, de la Parte 2 – Reglamentación-, del libro 2 –Régimen Reglamentario del Sector Ambiente-, del Decreto No. 1076 de 2015 y una vez realizada la visita técnica por parte del PNN Selva de Florencia, analizado y revisado el expediente **RNSC 073-20**, se considera **VIABLE** el registro de

**POR MEDIO DE LA CUAL SE REGISTRA LA RESERVA NATURAL DE LA SOCIEDAD CIVIL  
"TAHAMI QUIRAMA" RNSC 073-20**

*23 ha 3271 m<sup>2</sup> (veintitrés hectáreas con tres mil doscientos setenta y un metros cuadrados) del predio "Parcela 7" con No. de Certificado de Tradición y Libertad 114-16747, localizado en el departamento de Caldas, en el municipio de Samaná, en la vereda Río Hondo, como Reserva Natural de la Sociedad Civil "TAHAMI QUIRAMA", ya que CUMPLE con los requisitos técnicos exigidos en la Sección 17 - Reservas de la Sociedad Civil, del Capítulo 1 - Áreas de Manejo Especial- del Título 2 -Gestión Ambiental-, de la Parte 2 - Reglamentación-, del Libro 2 -Régimen Reglamentario del Sector Ambiente-, del Decreto No. 1076 de 2015.*

*Dadas las consideraciones que anteceden el titular del registro de la Reserva Natural de la Sociedad Civil "TAHAMI QUIRAMA" deberá:*

- *Elaborar el Plan de Manejo de la Reserva teniendo en cuenta los objetivos de conservación establecidos en este concepto técnico.*
- *Socializar la información con el personal de la Reserva.*
- *Continuar con el manejo y protección de la muestra de ecosistema de Bosque Subandino.*

*Informar a Parques Nacionales Naturales de Colombia y a la autoridad ambiental correspondiente tal como lo menciona el artículo 2.2.2.1.17.15 de la Sección 17 del Decreto 1076 de 2015, sobre los cambios en la zonificación o usos y actividades establecidos en la RNSC "TAHAMI QUIRAMA".*

*(...)"*

**IV. CONSIDERACIONES JURÍDICAS**

Bajo los anteriores presupuestos jurídicos y técnicos, así como las recomendaciones contenidas en el Concepto Técnico No. **20226240000783** del 17 de febrero de 2022, el Parque Nacional Natural Selva de Florencia de Parques Nacionales Naturales de Colombia, considera **VIABLE** registrar un área total de veintitrés hectáreas con tres mil doscientos setenta y un metros cuadrados (**23ha 3271m<sup>2</sup>**), a favor del predio denominado "Parcela 7", inscrito bajo el folio de matrícula inmobiliaria No.114-16747, ubicado en la vereda Río Hondo, del municipio de Samaná, departamento de Caldas, como Reserva Natural de la Sociedad Civil "**TAHAMI QUIRAMA**" toda vez que cumple a cabalidad con los requisitos técnicos y legales establecidos en el Decreto Único Reglamentario No. 1076 de 26 de mayo de 2015, que para el caso concreto se aplica lo estipulado en la Sección 17 -Reservas de la Sociedad Civil, del Capítulo 1 -Áreas de Manejo Especial- del Título 2 -Gestión Ambiental-, de la Parte 2 - Reglamentación-, del Libro 2 -Régimen Reglamentario del Sector Ambiente, del mencionado decreto.

En mérito de lo expuesto la Subdirección de Gestión y Manejo de Áreas Protegidas,

**RESUELVE**

**ARTÍCULO PRIMERO:** Registrar como Reserva Natural de la Sociedad Civil ""**TAHAMI QUIRAMA**", una extensión superficial total de veintitrés hectáreas con seis mil doscientos veintitrés metros cuadrados (**23Ha 6223m<sup>2</sup>**), a favor del predio denominado "Parcela 7", inscrito bajo el folio de matrícula inmobiliaria No.114-16747, de propiedad del señor **URIEL POSADA OROZCO**, identificado con Cédula de Ciudadanía No.71.734.954, ubicado en la vereda Río Hondo, del municipio de Samaná, departamento de Caldas, según información contenida en el certificado de Tradición y Libertad, de conformidad con lo expuesto en la parte motiva de la presente resolución.

**ARTÍCULO SEGUNDO:** Como **objetivos de conservación** de la Reserva Natural de la Sociedad Civil "**TAHAMI QUIRAMA**" se proponen:

1. Conservar la muestra de ecosistémica de Bosque Subandino que configura el predio dedicado a ser Reserva Natural de la Sociedad Civil **TAHAMI QUIRAMA**, dando sustento a la variedad de fauna y flora presente en el predio, algunos con marcado endemismo y categorías de amenaza.
2. Preservar los nacimientos de agua presentes en el predio, que sustentan la riqueza de fauna y flora de la Reserva **TAHAMI QUIRAMA** y proveen de este bien a algunas personas de la comunidad.

**POR MEDIO DE LA CUAL SE REGISTRA LA RESERVA NATURAL DE LA SOCIEDAD CIVIL  
"TAHAMI QUIRAMA" RNSC 073-20**

**ARTÍCULO TERCERO:** Adoptar la siguiente zonificación para la Reserva Natural de la Sociedad Civil "TAHAMI QUIRAMA"

**Tabla 1. Zonificación para la RNSC TAHAMI QUIRAMA**

| Zona                                    | Área ha           | Porcentaje % |
|-----------------------------------------|-------------------|--------------|
| Zona de Conservación                    | 20,4180           | 87,53        |
| Zona de Agrosistemas                    | 2,8789            | 12,34        |
| Zona de Uso Intensivo e Infraestructura | 0,0302            | 0,13         |
| <b>TOTAL</b>                            | <b>23,3271 ha</b> | <b>100%</b>  |

**PARÁGRAFO:** Cualquier modificación a la zonificación acogida deberá ser comunicada a Parques Nacionales Naturales de Colombia, para los trámites pertinentes.

**ARTÍCULO CUARTO:** La Reserva Natural de la Sociedad Civil "TAHAMI QUIRAMA", se destinará a cumplir los siguientes usos y actividades de acuerdo con lo dispuesto en el artículo 2.2.2.1.17.3 del Decreto Único Reglamentario 1076 de 26 de mayo de 2015:

- Actividades que conduzcan a la conservación, preservación, regeneración y restauración de los ecosistemas entre las que se encuentran el aislamiento, la protección, el control y la revegetalización o enriquecimiento con especies nativas.
- Acciones que conduzcan a la conservación, preservación y recuperación de poblaciones de fauna nativa.
- Educación Ambiental.
- Investigación básica y aplicada.
- Producción o generación de bienes y servicios ambientales directos a la reserva e indirectos al área de influencia de la misma.
- Construcción de tejido social, la extensión y la organización comunitaria.
- Habitación Permanente.

**ARTÍCULO QUINTO:** Una vez ejecutoriada la presente resolución, de conformidad con lo establecido en el Parágrafo del Artículo 2.2.2.1.17.8 del Decreto Único Reglamentario 1076 de 26 de 2015, el titular del presente registro podrá ejercer los derechos contemplados en el Artículo 2.2.2.1.17.11 ibídem, y los demás que la Ley confiere a las Reservas Naturales de la Sociedad Civil.

**ARTÍCULO SEXTO:** Una vez ejecutoriada la presente resolución, el titular del presente registro deberá dar estricto cumplimiento a las obligaciones establecidas en el artículo 2.2.2.1.17.15 del Decreto Único reglamentario 1076 de 26 de mayo de 2015, so pena de las sanciones legales.

**ARTÍCULO SÉPTIMO:** En virtud de lo señalado en el numeral 14 del artículo 13 del Decreto 3572 de 2011, la Subdirección de Gestión y Manejo de Áreas Protegidas podrá ordenar la realización de visitas técnicas de seguimiento, para verificar la observancia de las condiciones bajo las cuales se otorga el presente registro y el cumplimiento de las obligaciones establecidas en el artículo sexto de esta Resolución.

**ARTÍCULO OCTAVO:** En firme la presente decisión, se ordena enviar copias de esta resolución al Departamento Nacional de Planeación, Gobernación de Caldas, a la Corporación Autónoma Regional de Caldas- CORPOCALDAS, y a la Alcaldía Municipal de Samaná, de conformidad con lo dispuesto en el numeral 6° del artículo 2.2.2.1.17.8 del Decreto Único reglamentario 1076 de 26 de mayo de 2015.

**ARTÍCULO NOVENO:** En firme la presente decisión, de conformidad con lo señalado en el numeral 15 del artículo 13 del decreto 3572 de 2011, y en concordancia con lo establecido en el parágrafo del artículo 2.2.2.1.3.3 del Decreto Único Reglamentario 1076 de 26 de mayo de 2015, se ordena incorporar la presente Reserva Natural de la Sociedad Civil al Registro Único Nacional de Áreas Protegidas – RUNAP del SINAP.

8

**POR MEDIO DE LA CUAL SE REGISTRA LA RESERVA NATURAL DE LA SOCIEDAD CIVIL  
"TAHAMI QUIRAMA" RNSC 073-20**

**ARTÍCULO DÉCIMO:** Notifíquese el contenido del presente acto administrativo personalmente o en su defecto por aviso, al señor **URIEL POSADA OROZCO**, identificado con Cédula de Ciudadanía No.71.734.954, en calidad de propietario, en los términos establecidos en el artículo 66 y subsiguientes de la Ley 1437 de 2011 –Código de Procedimiento Administrativo y de lo Contencioso Administrativo-


**ARTÍCULO DÉCIMO PRIMERO:** La Reserva Natural de la Sociedad Civil "TAHAMI QUIRAMA", deberá contar con un plan de manejo que será el principal instrumento de planificación que orienta su gestión de conservación para un periodo de cinco años, y su formulación se realizará dentro del año siguiente a su incorporación en el Registro Único Nacional de Áreas Protegidas RUNAP, de conformidad con lo dispuesto en el artículo 2.2.2.1.6.5 del Decreto Único Reglamentario 1076 de 26 de mayo de 2015.

**ARTÍCULO DÉCIMO SEGUNDO:** Contra la presente resolución procede el recurso de reposición, el cual podrá interponerse por escrito dentro de los diez (10) días hábiles siguientes a la fecha de su notificación, ante la Subdirección de Gestión y Manejo de Áreas Protegidas de Parques Nacionales Naturales de Colombia, conforme a lo establecido en el artículo 76 de la Ley 1437 de 2011 - Código de Procedimiento Administrativo y de lo Contencioso Administrativo-

**PARÁGRAFO.-** Lo anterior, de acuerdo a lo establecido en la Resolución No. 143 del 1° de abril de 2020, modificada por la Resolución No. 273 del 2020 de Parques Nacionales Naturales de Colombia, donde se ordena el levantamiento de la suspensión de los términos de las actuaciones administrativas"

**ARTÍCULO DÉCIMO TERCERO:** La presente Resolución deberá publicarse en la correspondiente Gaceta Oficial Ambiental de Parques Nacionales Naturales de Colombia.

**NOTIFÍQUESE, PUBLÍQUESE, COMUNÍQUESE Y CÚMPLASE**



**EDNA MARIA CAROLINA JARRO FAJARDO**

Subdirectora de Gestión y Manejo de Áreas Protegidas

*Proyectó: Andrea Johanna Torres Suárez – Abogada GTEA – SGM*

*Concepto Técnico: Hugo Fernando Ballesteros – Jefe Área Protegida – PNN Selva de Florencia*

*Milton Pineda Duque - Profesional Área Protegida – PNN Selva de Florencia*

*Aprobó: Guillermo Alberto Santos Ceballos – Coordinador GTEA-SGM*

*Expediente: RNSC 073-20 TAHAMI QUIRAMA*