



**MINISTERIO DE AMBIENTE Y DESARROLLO SOSTENIBLE**

**PARQUES NACIONALES NATURALES DE COLOMBIA**

AUTO NÚMERO

(0 1 8 3)

26 MAY 2022

**POR MEDIO DEL CUAL SE INICIA EL TRÁMITE DE REGISTRO DE LA RESERVA NATURAL DE LA SOCIEDAD CIVIL “ENTRE ÁRBOLES Y MICOS” RNSC 055-22**

La Subdirectora de Gestión y Manejo de Áreas Protegidas de Parques Nacionales Naturales de Colombia, en ejercicio de sus facultades legales y en especial las establecidas en el numeral 14 del artículo 13 del Decreto 3572 de 2011, la Resolución No. 092 de 2011 y,

**CONSIDERANDO**

Que la Ley 99 de 1993 creó el Ministerio del Medio Ambiente y reordenó el Sector Público encargado de la gestión y conservación del medio ambiente y los recursos naturales renovables,

Que Parques Nacionales Naturales de Colombia, de acuerdo con lo dispuesto en el Decreto 3572 de 2011, es la Autoridad Ambiental encargada de la administración y manejo del Sistema de Parques Nacionales Naturales y la coordinación del Sistema Nacional de Áreas Protegidas.

Que en el artículo 13, numeral 14 del Decreto 3572 de 2011, se le otorgó a la Subdirección de Gestión y Manejo de Áreas Protegidas la función de *“Adelantar los trámites administrativos ambientales y proyectar los actos administrativos a que haya lugar, para el otorgamiento de permisos, concesiones, autorizaciones y demás instrumentos de control y seguimiento ambiental, para el uso y aprovechamiento de los recursos naturales renovables en las áreas del Sistema de Parques Nacionales, así como para el **registro de las Reservas Naturales de la Sociedad Civil**”* (Subraya y negrita fuera del texto original).

Que adicionalmente, la Dirección General de esta Autoridad Ambiental, a través de la Resolución No. 092 de 2011, delegó en la Subdirección de Gestión y Manejo de Áreas Protegidas –entre otras- la función de otorgar el registro de las Reservas Naturales de la Sociedad Civil.

Que adicionalmente, la ya referida Ley 99 de 1993, define en su artículo 109 las Reservas Naturales de la Sociedad Civil como: *“La parte o el todo del área de un inmueble que conserva una muestra de un ecosistema natural y sea manejado bajo los principios de la sustentabilidad en el uso de los recursos naturales, cuyas actividades y usos se establecerán de acuerdo a reglamentación, con la participación de las organizaciones sin ánimo de lucro de carácter ambiental”*.

Que mediante el Decreto No. 1076 de 26 de mayo de 2015, *“Por medio del cual se expide el Decreto Único Reglamentario del Sector Ambiente y Desarrollo Sostenible”*, se compilaron los Decretos reglamentarios del sector ambiente, entre los que se encuentran el Decreto 2372 de 2010 *“en relación con el Sistema Nacional de Áreas Protegidas”*, y el Decreto No. 1996 de 1999 *“Por el cual se reglamentan los artículos 109 y 110 de la Ley 99 de 1993 sobre Reservas Naturales de la Sociedad Civil”*.

2



**POR MEDIO DEL CUAL SE INICIA EL TRÁMITE DE REGISTRO DE LA RESERVA NATURAL DE LA SOCIEDAD CIVIL "ENTRE ÁRBOLES Y MICOS" RNSC 055-22**

Que el artículo 1.1.2.1.1 del Decreto No. 1076 de 2015, establece las funciones de Parques Nacionales Naturales como Unidad que conforma y administra el sector.

Que para efectos del procedimiento de Registro de Reservas Naturales de la Sociedad Civil en la presente actuación, se procederá de conformidad con lo dispuesto en la Sección 17 -Reservas de la Sociedad Civil, del Capítulo 1 -Áreas de Manejo Especial- del Título 2 -Gestión Ambiental-, de la Parte 2 -Reglamentación-, del Libro 2 -Régimen Reglamentario del Sector Ambiente-, del Decreto No. 1076 de 2015 "Por medio del cual se expide el Decreto Único Reglamentario del Sector Ambiente y Desarrollo Sostenible".

**ANTECEDENTES**

Mediante radicado No. 20224600050642 del 04/05/2022, la Corporación Autónoma Regional de las Cuencas de los Ríos Negro y Nare - CORNARE, remitió la documentación presentada por la señora **DORIS MARGARITA GIL NARANJO**, identificada con Cédula de Ciudadanía No. 22.019.832, y el señor **ÁLVARO ENRIQUE ÁLVAREZ ECHEVERRI** identificado con Cédula de Ciudadanía No. 3.348.286, para iniciar el trámite de registro como Reserva Natural de la Sociedad Civil a denominarse "**ENTRE ÁRBOLES Y MICOS**", a favor del predio denominado "Sin Dirección" inscrito bajo el folio de matrícula inmobiliaria No. 018-42047, que cuenta con una extensión superficial de cinco hectáreas (5 Has), ubicado en la Vereda la Cuchilla, municipio de San Rafael, departamento de Antioquia, según información contenida en el Certificado de Tradición y Libertad, expedido el 09 de marzo de 2022, por la Oficina de Registro de Instrumentos Públicos de Marinilla, verificado en la Ventanilla Única de Registro-VUR- el 16 de mayo de 2022, sin encontrar anotaciones adicionales.

**I. Legitimación para formular la solicitud y derecho de dominio**

La actual solicitud de registro, es elevada por la señora **DORIS MARGARITA GIL NARANJO**, identificada con Cédula de Ciudadanía No. 22.019.832, y el señor **ÁLVARO ENRIQUE ÁLVAREZ ECHEVERRI** identificado con Cédula de Ciudadanía No. 3.348.286, que de conformidad con el formulario de solicitud de registro presentado y en concordancia con lo evidenciado en el Certificado de Tradición y Libertad, se corroboró que los solicitantes son los actuales titulares del derecho real de dominio del predio denominado "Sin Dirección", inscrito bajo el folio de matrícula inmobiliaria No. 018-42047, de ahí que se encuentran legitimados para solicitar el registro del referido inmueble, como Reserva Natural de la Sociedad Civil.

Con la finalidad de corroborar el derecho de dominio de los solicitantes, se realizó un análisis jurídico del Certificado de Tradición y Libertad del predio denominado "Sin Dirección" inscrito bajo el folio de matrícula inmobiliaria No. 018-42047, donde se pudieron evidenciar limitaciones al dominio, las cuales se describen en las siguientes anotaciones:

**ANOTACION: Nro 7 Fecha: 21-06-2010 Radicación: 2010-018-6-6194**

**Doc: ESCRITURA 323 DEL 1999-12-18 00:00:00 NOTARIA DE SAN RAFAEL VALOR ACTO: \$400.000**

**ESPECIFICACION: 0307 COMPRAVENTA DERECHOS DE CUOTA (LIMITACION AL DOMINIO) PERSONAS QUE INTERVIENEN EN EL ACTO (X-Titular de derecho real de dominio,I-Titular de dominio incompleto)**

**DE: GIL NARANJO JORGE LEONCIO CC 3983881**

**A: ALVAREZ ECHEVERRI ALVARO ENRIQUE CC 3348286 X**



**POR MEDIO DEL CUAL SE INICIA EL TRÁMITE DE REGISTRO DE LA RESERVA NATURAL DE LA SOCIEDAD CIVIL "ENTRE ÁRBOLES Y MICOS" RNSC 055-22**

**ANOTACION: Nro 8** Fecha: 09-09-2013 Radicación: 2013-018-6-9559

Doc: ESCRITURA 357 DEL 2013-09-06 00:00:00 NOTARIA UNICA DE SAN RAFAEL VALOR ACTO: \$1.000.000

ESPECIFICACION: 0307 **COMPRAVENTA DERECHOS DE CUOTA 1/3 PROINDIVISO (LIMITACION AL DOMINIO)**

PERSONAS QUE INTERVIENEN EN EL ACTO (X-Titular de derecho real de dominio, I-Titular de dominio incompleto)

DE: GIL CASTAIEDA JUAN MANUEL CC 3582275

A: GIL NARANJO DORIS MARGARITA CC 22019832 X

Así pues, es necesario indicar que la información y documentación aportada hasta el momento por los solicitantes, no es suficiente para evaluar la posesión real y efectiva sobre el predio denominado "Sin Dirección" inscrito bajo el folio de matrícula inmobiliaria No. 018-42047; en tanto, para cumplir a cabalidad con lo estipulado por el Artículo 2.2.2.1.17.6 del Decreto Único Reglamentario No. 1076 de 26 de mayo de 2015, se requiere al solicitante del registro allegar copia del siguientes documento y sus anexos respectivos:

- ESCRITURA 323 DEL 1999-12-18 NOTARIA DE SAN RAFAEL
- ESCRITURA 357 DEL 2013-09-06 NOTARIA UNICA DE SAN RAFAEL

El anterior requerimiento se efectúa con el propósito de realizar un mejor estudio y verificación de los datos que se acopien en el transcurso del proceso de registro, que permitan tomar una decisión de fondo sobre la solicitud presentada.

Cabe resaltar que de acuerdo al inciso tercero del artículo 2.2.2.1.17.7 del Decreto Único Reglamentario No. 1076 de 26 de mayo de 2015, a la solicitante se le requerirá por una sola vez para que aporte la documentación que le hiciera falta y se suspenderán los términos. **Si pasados los dos (2) meses contados a partir del día siguiente a la notificación del presente acto administrativo, estos no han sido aportados, se entenderá que ha desistido de la solicitud de registro y se procederá al archivo.**

**II. Área objeto de la solicitud.**

De conformidad con el formulario de solicitud de registro, presentado por la señora **DORIS MARGARITA GIL NARANJO**, identificada con Cédula de Ciudadanía No. 22.019.832, y el señor **ÁLVARO ENRIQUE ÁLVAREZ ECHEVERRI** identificado con Cédula de Ciudadanía No. 3.348.286, se indicó como área total a registrar como Reserva Natural de la Sociedad Civil a denominarse "**ENTRE ÁRBOLES Y MICOS**", a favor del predio denominado "Sin Dirección" inscrito bajo el folio de matrícula inmobiliaria No. 018-42047, será una extensión total de **(3,47 ha)**.

Aunado a lo anterior, se evidenció la siguiente situación en el Certificado de Tradición y Libertad del predio a registrar:

En la sección de 'Cabida y Linderos' del Certificado de Tradición y Libertad allegado por los solicitantes se indicó lo siguiente:

**DESCRIPCION: CABIDA Y LINDEROS**

UN LOTE DE TERRENO, CON UNA CABIDA DE 5 HTS, DEMAS MEJORAS Y ANEXIDADES, CUYOS LINDEROS CONSTAN EN LA ESCRITURA 265 DE 22-09-88 DE LA NOTARIA DE SAN RAFAEL.

h

SIIPRINTENDENCIA



## POR MEDIO DEL CUAL SE INICIA EL TRÁMITE DE REGISTRO DE LA RESERVA NATURAL DE LA SOCIEDAD CIVIL "ENTRE ÁRBOLES Y MICOS" RNSC 055-22

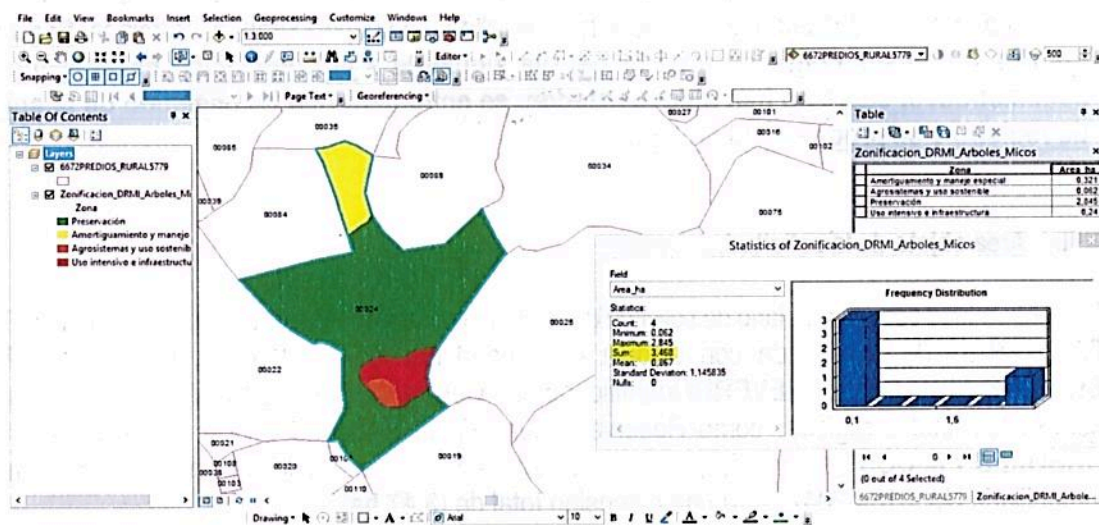
Así pues, es necesario indicar que la información y documentación aportada hasta el momento por los solicitantes no es suficiente para evaluar los linderos sobre el predio denominado "Sin Dirección" inscrito bajo el folio de matrícula inmobiliaria No. 018-42047; en tanto, para cumplir a cabalidad con lo estipulado en el numeral 3 del Artículo 2.2.2.1.17.6<sup>1</sup> del Decreto Único Reglamentario No. 1076 de 26 de mayo de 2015, se requiere a los solicitantes del registro allegar copia del siguiente documento y anexos respectivos:

1. Copia de Escritura Pública no. 265 de 22-09-88 de la notaría de San Rafael y/o escritura 357 del 06-09-2013 notaría única de San Rafael, con el fin de verificar los linderos del predio denominado "Sin Dirección" inscrito bajo el folio de matrícula inmobiliaria No. 018-42047.

Cabe resaltar que de acuerdo al inciso tercero del artículo 2.2.2.1.17.7 del Decreto Único Reglamentario No. 1076 de 26 de mayo de 2015, al solicitante se le requerirá por una sola vez para que aporte la documentación que le hiciera falta y se suspenderán los términos. Si pasados los dos (2) meses contados a partir del día siguiente a la notificación del presente acto administrativo, estos no han sido aportados, se entenderá que ha desistido de la solicitud de registro y se procederá al archivo.

Luego de verificar la información cartográfica allegada, se evidenció lo siguiente:

- Los solicitantes remitieron en formato *shapfile* y *pdf* información cartográfica donde se evidencia la zonificación con sus respectivas áreas, igualmente se evidencia el área total a registrar de **3,4680 ha**, así mismo se procedió a verificar en catastro Antioquia el número de cédula catastral 6672001000002700024 del predio a registrar, tal como se muestra a continuación:



Zonificación	018-42047
Zona de Conservación	2,8450
Zona de Amortiguación y Manejo Especial	0,3210
Zona de Agrosistemas	0,0620
Zona de Uso Intensivo e Infraestructura	0,2400
Área total a registrar	3,4680

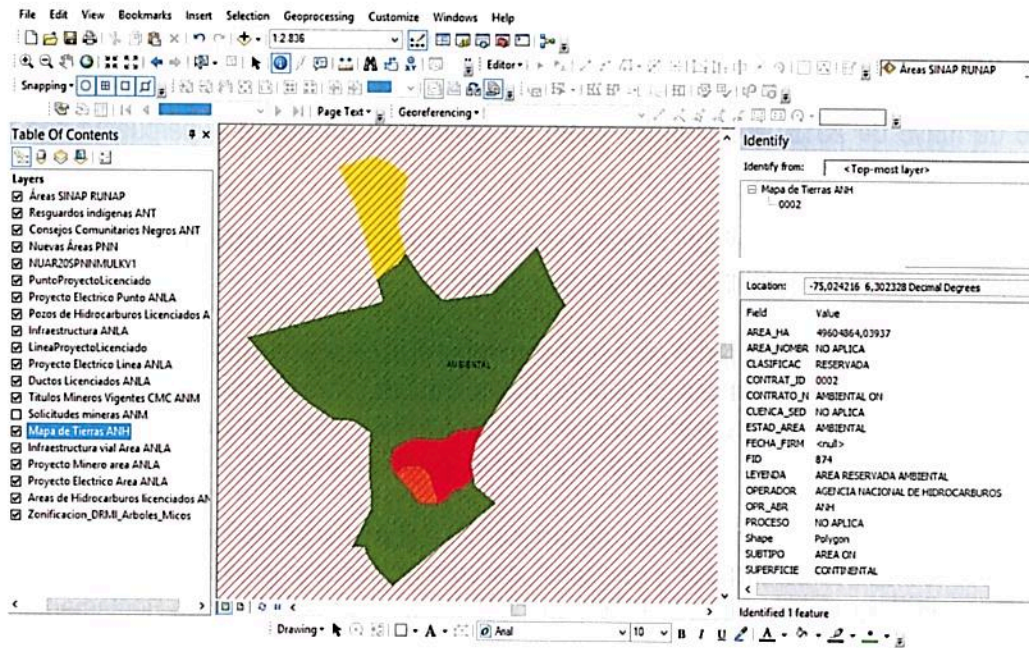
<sup>1</sup> 3. Nombre, ubicación, linderos y extensión del inmueble y del área que se registrará como Reserva Natural de la Sociedad Civil.



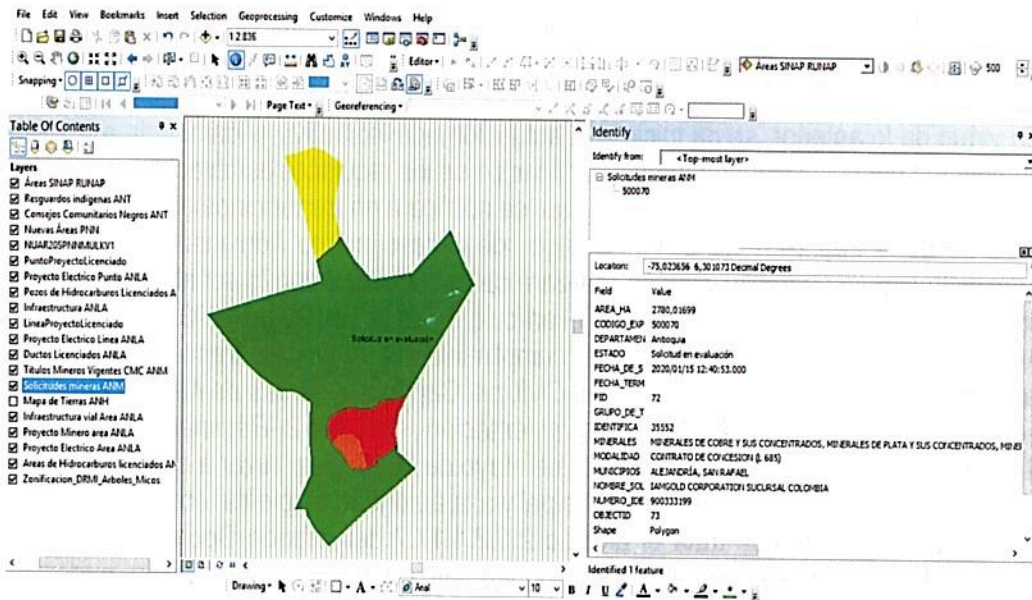
## POR MEDIO DEL CUAL SE INICIA EL TRÁMITE DE REGISTRO DE LA RESERVA NATURAL DE LA SOCIEDAD CIVIL "ENTRE ÁRBOLES Y MICOS" RNSC 055-22

- Finalmente se evidencio que el predio denominado "Sin Dirección" inscrito bajo el folio de matrícula inmobiliaria No. 018-42047, presenta Traslape con:

Mapa de tierras: operador agencia nacional de hidrocarburos



Traslape con Solicitudes mineras ANM: estado en evaluación:



Teniendo en cuenta lo anterior, se establece que la solicitud cuenta con el mapa de zonificación con las coordenadas geográficas, y reseña descriptiva, de conformidad con lo establecido en la Sección 17 -Reservas de la Sociedad Civil, del Capítulo 1 -Áreas de Manejo Especial- del Título 2 -Gestión Ambiental-, de la Parte 2 -Reglamentación-, del Libro 2 -Régimen Reglamentario del Sector Ambiente-, del Decreto No. 1076 de 2015, regulado internamente a través del procedimiento de registro de reservas naturales de la sociedad civil - Código SINAP\_PR\_03, versión 7, actualmente vigente.

*[Handwritten signature]*



**POR MEDIO DEL CUAL SE INICIA EL TRÁMITE DE REGISTRO DE LA RESERVA NATURAL DE LA SOCIEDAD CIVIL "ENTRE ÁRBOLES Y MICOS" RNSC 055-22****2. Recomendaciones y asuntos que se deben precisar en el concepto técnico**

En aplicación de los principios de economía y celeridad –consagrados en el artículo 3º de la Ley 1437 de 2011-, es pertinente informar a la Autoridad Ambiental que realice la visita de inspección técnica al predio objeto de registro, si de acuerdo al parágrafo Artículo 2.2.2.1.2.8 del Decreto No. 1076 de 26 de mayo de 2015, el inmueble objeto de registro se encuentra superpuesto con alguna Área Protegida de carácter

público y se precise si es viable registrar el área solicitada o una porción inferior a la requerida por el propietario en su formulario de solicitud de registro.

Así mismo, se solicita que dicho concepto determine si el área a registrar se encuentra traslapada con títulos y/o contratos de concesión minera, hidrocarburos, u otros proyectos licenciados, resguardos indígenas o de territorios de comunidades negras, o si tiene algún tipo de restricción respecto del uso del suelo, determinado en el POT ó el EOT del respectivo municipio.

Adicionalmente el Concepto deberá determinar las coordenadas de cada una de las zonas, con su respectivo mapa de zonificación y ubicación, así como los usos y actividades a los cuales se destinará la Reserva Natural de la Sociedad Civil, en los términos del citado Decreto Reglamentario.

Para resolver la solicitud presentada por el peticionario, Parques Nacionales Naturales de Colombia, procederá de conformidad con el trámite previsto en la Sección 17 -Reservas de la Sociedad Civil, del Capítulo 1 –Áreas de Manejo Especial- del Título 2 –Gestión Ambiental-, de la Parte 2 –

*Reglamentación-*, del Libro 2 -Régimen Reglamentario del Sector Ambiente-, del Decreto No. 1076 de 2015, regulado internamente a través del procedimiento de registro de reservas naturales de la sociedad civil – Código AMSPNN\_PR\_05, versión 3-, actualmente vigente.

En virtud de lo anterior, se da inicio a la actuación administrativa encaminada a resolver la solicitud presentada por el peticionario, previa verificación de los requisitos establecidos para tal fin, por lo cual se expedirá auto de inicio de trámite, el cual se notificará en los términos establecidos en los artículos 67 a 69 de la Ley 1437 de 2011 –Código de Procedimiento Administrativo y de lo Contencioso Administrativo-, y su publicación se realizará de conformidad con lo señalado en el artículo 73 de la citada normativa, en concordancia con el artículo 71 de la Ley 99 de 1993.

Adicionalmente, y con el objetivo de dar cumplimiento al término de treinta (30) días establecidos en la Sección 17 -Reservas de la Sociedad Civil, del Capítulo 1 –Áreas de Manejo Especial- del Título 2 –Gestión Ambiental-, de la Parte 2 –Reglamentación-, del Libro 2 -Régimen Reglamentario del Sector Ambiente-, del Decreto No. 1076 de 326 de mayo de 2015, para llevar a cabo el proceso de registro, se procederá a remitir a la Alcaldía Municipal y a la autoridad ambiental con jurisdicción en el área del predio, los avisos de que trata el artículo 2.2.2.1.17.7 del referido Decreto, para que sean fijados oportunamente y posteriormente se alleguen las constancias de fijación y desfijación de los mencionados avisos.

Que en mérito de lo expuesto, la Subdirección de Gestión y Manejo de Áreas Protegidas,

**DISPONE:**

**ARTÍCULO PRIMERO.-** Iniciar el trámite de registro como Reserva Natural de la Sociedad Civil "ENTRE ÁRBOLES Y MICOS", a favor del predio denominado "Sin Dirección" inscrito bajo el folio de matrícula inmobiliaria No. 018-42047, ubicado en la Vereda la Cuchilla, municipio de San Rafael, departamento de Antioquia, solicitado por la señora **DORIS MARGARITA GIL NARANJO,**



**POR MEDIO DEL CUAL SE INICIA EL TRÁMITE DE REGISTRO DE LA RESERVA NATURAL DE LA SOCIEDAD CIVIL "ENTRE ÁRBOLES Y MICOS" RNSC 055-22**

identificada con Cédula de Ciudadanía No. 22.019.832, y el señor **ÁLVARO ENRIQUE ÁLVAREZ ECHEVERRI** identificado con Cédula de Ciudadanía No. 3.348.286.

**ARTÍCULO SEGUNDO.**- Requerir a la señora **DORIS MARGARITA GIL NARANJO**, identificada con Cédula de Ciudadanía No. 22.019.832, y al señor **ÁLVARO ENRIQUE ÁLVAREZ ECHEVERRI** identificado con Cédula de Ciudadanía No. 3.348.286, para que dentro del término hasta de dos (2) meses contados a partir del día siguiente a la notificación del presente acto administrativo, allegue la siguiente documentación con el fin dar continuidad al trámite de Solicitud de Registro de Reserva Natural de la Sociedad Civil, de conformidad con la parte motiva del presente acto administrativo:

- Copia de Escritura Pública No. 323 del 1999-12-18 NOTARIA DE SAN RAFAEL
- Copia de Escritura Pública No. 357 del 2013-09-06 NOTARIA UNICA DE SAN RAFAEL
- Copia de Escritura Pública No. 265 del 22-09-88 NOTARIA UNICA DE SAN RAFAEL

**ARTÍCULO TERCERO.**- Una vez el solicitante allegue la información requerida, remitir a la **Alcaldía Municipal de San Rafael Antioquia** y a la **Corporación Autónoma Regional de las Cuencas de los Ríos Negro y Nare – CORNARE**, los avisos de inicio del trámite a que se refiere el artículo 2.2.2.1.17.7 del Decreto 1076 de 2015.

**ARTÍCULO CUARTO.**- Una vez el solicitante allegue la información requerida, la **Corporación Autónoma Regional de las Cuencas de los Ríos Negro y Nare – CORNARE - de Parques Nacionales Naturales de Colombia- PNNC**, realizará y coordinará la práctica de la visita técnica al predio objeto de solicitud de registro, con el fin de verificar la importancia de la muestra de ecosistema natural y la sostenibilidad de los procesos de producción y aprovechamiento llevados a cabo en el predio, si los hay, y demás aspectos técnicos que se deban tener en cuenta para la verificación de los objetivos de conservación de las áreas protegidas, de conformidad con lo señalado en el artículo 2.2.2.1.1.6 y la Sección 17 -Reservas de la Sociedad Civil, Capítulo 1 -Áreas de Manejo Especial- del Título 2 -Gestión Ambiental-, de la Parte 2 -Reglamentación-, del Libro 2-Régimen Reglamentario del Sector Ambiente-, del Decreto No. 1076 de 26 de mayo de 2015, y observe las recomendaciones contenidas en el presente acto administrativo.

**PARÁGRAFO PRIMERO.** - Para la práctica de la visita técnica mencionada en el Artículo Cuarto, un funcionario de la **Corporación Autónoma Regional de las Cuencas de los Ríos Negro y Nare – CORNARE - de Parques Nacionales Naturales de Colombia -PNNC**, se comunicará con el usuario, solicitando su aprobación expresa para realizar la actividad. Después de realizada la consulta, se requerirá que esta aprobación se allegue por los medios virtuales establecidos por Parques Nacionales Naturales.

**PARÁGRAFO SEGUNDO.** - Una vez se cuente con la autorización expresa otorgada por el solicitante, la **Corporación Autónoma Regional de las Cuencas de los Ríos Negro y Nare – CORNARE - de Parques Nacionales Naturales de Colombia- PNNC**, realizará un análisis de viabilidad para la realización de la visita técnica. Dependiendo del resultado de dicho análisis, se programará la visita técnica, atendiendo a los protocolos de bioseguridad y de comportamiento del solicitante en el espacio público y privado para la disminución de la propagación del COVID-19 y la disminución del contagio en las actividades a realizar. Así mismo, la visita técnica deberá realizarse atendiendo a las instrucciones establecidas por Parques Nacionales Naturales de Colombia para sus funcionarios y contratistas.

**PARÁGRAFO TERCERO.** Cuando en virtud de la emergencia sanitaria generada por el COVID-19, o por condiciones de orden público sea inviable realizar la visita técnica, se comunicará al usuario sobre las causas que no permiten el desarrollo de la misma.

**ARTÍCULO QUINTO.** - Notifíquese personalmente o en su defecto por aviso, el contenido del presente acto administrativo a la señora **DORIS MARGARITA GIL NARANJO**, identificada con Cédula de Ciudadanía No. 22.019.832, y al señor **ÁLVARO ENRIQUE ÁLVAREZ ECHEVERRI** identificado con Cédula de Ciudadanía No. 3.348.286, de conformidad con lo establecido en el artículo

8

**POR MEDIO DEL CUAL SE INICIA EL TRÁMITE DE REGISTRO DE LA RESERVA NATURAL DE LA SOCIEDAD CIVIL "ENTRE ÁRBOLES Y MICOS" RNSC 055-22**

66 y subsiguientes de la Ley 1437 de 2011 –Código de Procedimiento Administrativo y de lo Contencioso Administrativo-.

**ARTÍCULO SEXTO.** - El encabezado y la parte dispositiva del presente Auto deberán ser publicados en la Gaceta Oficial Ambiental de Parques Nacionales Naturales de Colombia, de conformidad con lo establecido en el artículo 73 de la Ley 1437 de 2011 –Código de Procedimiento Administrativo y de lo Contencioso Administrativo-.

**ARTÍCULO SÉPTIMO.** - Contra el presente acto administrativo no procede recurso alguno, de conformidad con lo establecido en el artículo 75 de la Ley 1437 de 2011 –Código de Procedimiento Administrativo y de lo Contencioso Administrativo-.

**NOTIFÍQUESE, PUBLÍQUESE Y CÚMPLASE**



**EDNA MARÍA CAROLINA JARRO FAJARDO**  
Subdirectora de Gestión y Manejo de Áreas Protegidas

*Proyectó: Catalina Sánchez Hidrobo – Abogada GTEA SGM*  
*Revisión Cartográfica: Luz Kelly García Conde- Cartógrafa GTEA--SGM*  
*Revisó: Guillermo Alberto Santos Ceballos – Coordinador GTEA--SGM*

*Expediente: RNSC 055-22 ENTRE ÁRBOLES Y MICOS*