



MINISTERIO DE AMBIENTE Y DESARROLLO SOSTENIBLE

PARQUES NACIONALES NATURALES DE COLOMBIA

AUTO NÚMERO

0 1 9 8

3 0 JUN 2022

POR MEDIO DEL CUAL SE INICIA EL TRÁMITE DE REGISTRO DE LA RESERVA NATURAL DE LA SOCIEDAD CIVIL "OSO FRONTINO" RNSC 077-22

La Subdirectora de Gestión y Manejo de Áreas Protegidas de Parques Nacionales Naturales de Colombia, en ejercicio de sus facultades legales y en especial las establecidas en el numeral 14 del artículo 13 del Decreto 3572 de 2011, la Resolución No. 092 de 2011 y,

CONSIDERANDO

Que la Ley 99 de 1993 creó el Ministerio del Medio Ambiente y reordenó el Sector Público encargado de la gestión y conservación del medio ambiente y los recursos naturales renovables,

Que Parques Nacionales Naturales de Colombia, de acuerdo con lo dispuesto en el Decreto 3572 de 2011, es la Autoridad Ambiental encargada de la administración y manejo del Sistema de Parques Nacionales Naturales y la coordinación del Sistema Nacional de Áreas Protegidas.

Que en el artículo 13, numeral 14 del Decreto 3572 de 2011, se le otorgó a la Subdirección de Gestión y Manejo de Áreas Protegidas la función de *"Adelantar los trámites administrativos ambientales y proyectar los actos administrativos a que haya lugar, para el otorgamiento de permisos, concesiones, autorizaciones y demás instrumentos de control y seguimiento ambiental, para el uso y aprovechamiento de los recursos naturales renovables en las áreas del Sistema de Parques Nacionales, así como para el **registro de las Reservas Naturales de la Sociedad Civil**"* (Subraya y negrita fuera del texto original).

Que adicionalmente, la Dirección General de esta Autoridad Ambiental, a través de la Resolución No. 092 de 2011, delegó en la Subdirección de Gestión y Manejo de Áreas Protegidas –entre otras- la función de otorgar el registro de las Reservas Naturales de la Sociedad Civil.

Que adicionalmente, la ya referida Ley 99 de 1993, define en su artículo 109 las Reservas Naturales de la Sociedad Civil como: *"La parte o el todo del área de un inmueble que conserva una muestra de un ecosistema natural y sea manejado bajo los principios de la sustentabilidad en el uso de los recursos naturales, cuyas actividades y usos se establecerán de acuerdo a reglamentación, con la participación de las organizaciones sin ánimo de lucro de carácter ambiental"*.

Que mediante el Decreto No. 1076 de 26 de mayo de 2015, *"Por medio del cual se expide el Decreto Único Reglamentario del Sector Ambiente y Desarrollo Sostenible"*, se compilaron los Decretos reglamentarios del sector ambiente, entre los que se encuentran el Decreto 2372 de 2010 *"en relación con el Sistema Nacional de Áreas Protegidas"*, y el Decreto No. 1996 de 1999 *"Por el cual se reglamentan los artículos 109 y 110 de la Ley 99 de 1993 sobre Reservas Naturales de la Sociedad Civil"*.

8

POR MEDIO DEL CUAL SE INICIA EL TRÁMITE DE REGISTRO DE LA RESERVA NATURAL DE LA SOCIEDAD CIVIL "OSO FRONTINO" RNSC 077-22

Que el artículo 1.1.2.1.1 del Decreto No. 1076 de 2015, establece las funciones de Parques Nacionales Naturales como Unidad que conforma y administra el sector.

Que para efectos del procedimiento de Registro de Reservas Naturales de la Sociedad Civil en la presente actuación, se procederá de conformidad con lo dispuesto en la Sección 17 -Reservas de la Sociedad Civil, del Capítulo 1 -Áreas de Manejo Especial- del Título 2 -Gestión Ambiental-, de la Parte 2 -Reglamentación-, del Libro 2 -Régimen Reglamentario del Sector Ambiente-, del Decreto No. 1076 de 2015 "Por medio del cual se expide el Decreto Único Reglamentario del Sector Ambiente y Desarrollo Sostenible".

ANTECEDENTES

Mediante radicado No. 20224600058932 del 20/05/2022, la Corporación Ecofuturo Bolívar, remitió la documentación presentada por la señora **MARIA ESPERANZA FAJARDO PULIDO**, identificada con Cédula de Ciudadanía No.24.485.960, en calidad de propietaria, para iniciar el trámite de registro como Reserva Natural de la Sociedad Civil a denominarse "**OSO FRONTINO**", a favor del predio denominado "Santa Elena" inscrito bajo el folio de matrícula inmobiliaria No. 382-25908, con una extensión superficial de veintiún hectáreas con cinco mil doscientos catorce metros cuadrados (**21ha 5214m²**), ubicado en la vereda El Frontino, municipio de Caicedonia, departamento de Valle, según información contenida en la Ventanilla Única de Registro-VUR- el 13 de junio de 2022.

I. Legitimación para formular la solicitud y derecho de dominio

La actual solicitud de registro, es elevada por la señora **MARIA ESPERANZA FAJARDO PULIDO**, identificada con Cédula de Ciudadanía No.24.485.960, que de conformidad con el formulario de solicitud de registro presentado y en concordancia con lo evidenciado en el Certificado de Tradición y Libertad, se corroboró que la solicitante es la actual titular del derecho real de dominio del predio denominado "Santa Elena" inscrito bajo el folio de matrícula inmobiliaria No. 382-25908, de ahí que se encuentra legitimada para solicitar el registro del referido inmueble, como Reserva Natural de la Sociedad Civil.

Con la finalidad de corroborar el derecho de dominio de la solicitante, se realizó un análisis jurídico del Certificado de Tradición y Libertad del predio denominado "Santa Elena" inscrito bajo el folio de matrícula inmobiliaria No. 382-25908, donde se pudieron evidenciar limitaciones al dominio, las cuales se describen en la siguiente anotación:

ANOTACION: Nro 2 Fecha: 01-06-2010 Radicación: 1066

Doc: ESCRITURA 1340 DEL 2010-05-31 00:00:00 NOT 2 DE ARMENIA VALOR ACTO: \$

ESPECIFICACION: 0918 DIVISION MATERIAL (OTRO)

PERSONAS QUE INTERVIENEN EN EL ACTO (X-Titular de derecho real de dominio,I-Titular de dominio incompleto)

A: FAJARDO PULIDO MARIA ESPERANZA X

Así pues, es necesario indicar que la información y documentación aportada hasta el momento por la solicitante, no es suficiente para evaluar la posesión real y efectiva sobre el predio denominado "Santa Elena" inscrito bajo el folio de matrícula inmobiliaria No. 382-25908; en tanto, para cumplir a cabalidad con lo estipulado por el Artículo 2.2.2.1.17.6 del Decreto Único Reglamentario No. 1076 de 26 de mayo de 2015, se requiere a la solicitante del registro allegar copia del siguiente documento y sus anexos respectivos:

- **ESCRITURA 1340 DEL 2010-05-31 NOTARIA 2 DE ARMENIA**

POR MEDIO DEL CUAL SE INICIA EL TRÁMITE DE REGISTRO DE LA RESERVA NATURAL DE LA SOCIEDAD CIVIL "OSO FRONTINO" RNSC 077-22

El anterior requerimiento se efectúa con el propósito de realizar un mejor estudio y verificación de los datos que se acopien en el transcurso del proceso de registro, que permitan tomar una decisión de fondo sobre la solicitud presentada.

Cabe resaltar que de acuerdo al inciso tercero del artículo 2.2.2.1.17.7 del Decreto Único Reglamentario No. 1076 de 26 de mayo de 2015, al solicitante se le requerirá por una sola vez para que aporte la documentación que le hiciera falta y se suspenderán los términos. Si pasados los dos (2) meses contados a partir del día siguiente a la notificación del presente acto administrativo, estos no han sido aportados, se entenderá que ha desistido de la solicitud de registro y se procederá al archivo.

II. Área objeto de la solicitud.

De conformidad con el formulario de solicitud de registro, presentado por la señora **MARIA ESPERANZA FAJARDO PULIDO**, identificada con Cédula de Ciudadanía No.24.485.960, se indicó como área total a registrar como Reserva Natural de la Sociedad Civil a denominarse "**OSO FRONTINO**", a favor del predio denominado "Santa Elena" inscrito bajo el folio de matrícula inmobiliaria No. 382-25908, será una extensión total de **(21ha 5214m²)**.

Aunado a lo anterior, se evidenció la siguiente información contenida en la Ventanilla Única de Registro-VUR- de fecha 13 de junio de 2022, del predio a registrar:

En la sección de 'Cabida y Linderos' según información contenida se indica lo siguiente:

Cabida y Linderos

LOTE NUMERO UNO (01) DENOMINADO SANTA ELENA: CON UNA AREA TOTAL: 21 HA 5214 M2- 33 CD/4014 M2.
VER LINDEROS CONSTITUIDOS SEGUN ESC. 1340 DEL 31-05-2010 NOTARIA 2. ARMENIA. DECRETO 1711 DE 1984.-

Así pues, es necesario indicar que la información y documentación aportada hasta el momento por el solicitante no es suficiente para evaluar los linderos sobre el predio denominado "Santa Elena" inscrito bajo el folio de matrícula inmobiliaria No. 382-25908; en tanto, para cumplir a cabalidad con lo estipulado en el numeral 3 del Artículo 2.2.2.1.17.6¹ del Decreto Único Reglamentario No. 1076 de 26 de mayo de 2015, se requiere a la solicitante del registro allegar copia del siguiente documento y anexos respectivos:

1. **ESCRITURA 1340 DEL 2010-05-31 NOTARIA 2 DE ARMENIA**, con el fin de verificar los linderos del predio denominado "Santa Elena" inscrito bajo el folio de matrícula inmobiliaria No. 382-25908.

Cabe resaltar que de acuerdo al inciso tercero del artículo 2.2.2.1.17.7 del Decreto Único Reglamentario No. 1076 de 26 de mayo de 2015, al solicitante se le requerirá por una sola vez para que aporte la documentación que le hiciera falta y se suspenderán los términos. Si pasados los dos (2) meses contados a partir del día siguiente a la notificación del presente acto administrativo, estos

ly

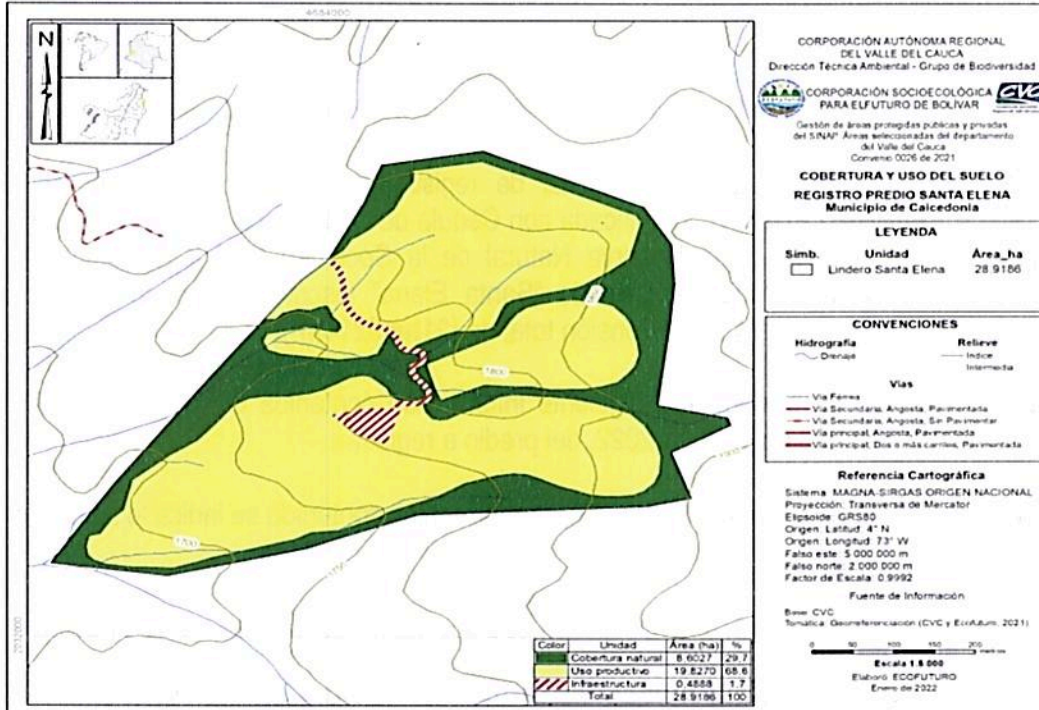
¹ 3. Nombre, ubicación, linderos y extensión del inmueble y del área que se registrará como Reserva Natural de la Sociedad Civil.

POR MEDIO DEL CUAL SE INICIA EL TRÁMITE DE REGISTRO DE LA RESERVA NATURAL DE LA SOCIEDAD CIVIL "OSO FRONTINO" RNSC 077-22

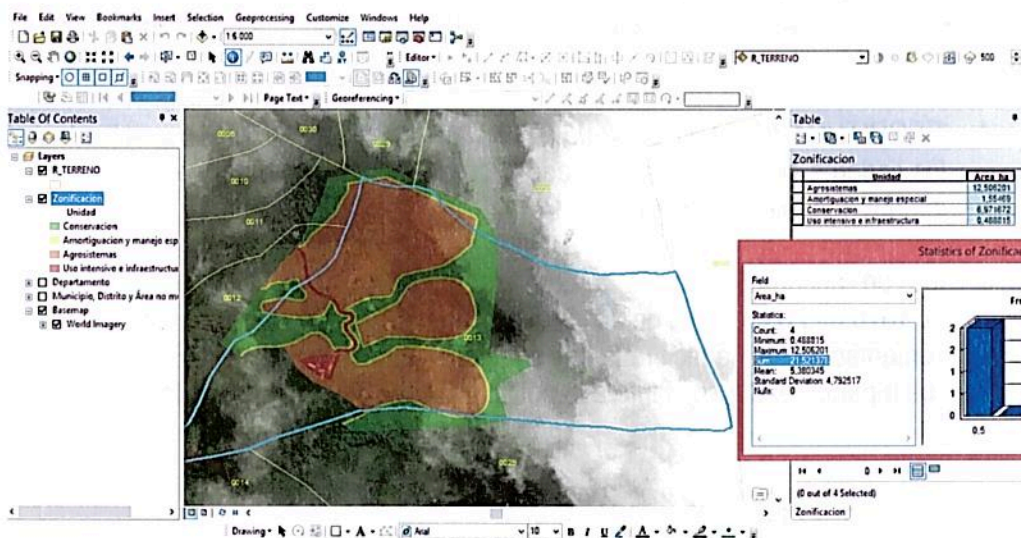
no han sido aportados, se entenderá que ha desistido de la solicitud de registro y se procederá al archivo.

Luego de verificar la información cartográfica del mapa de zonificación, remitido, se evidenciaron las siguientes situaciones:

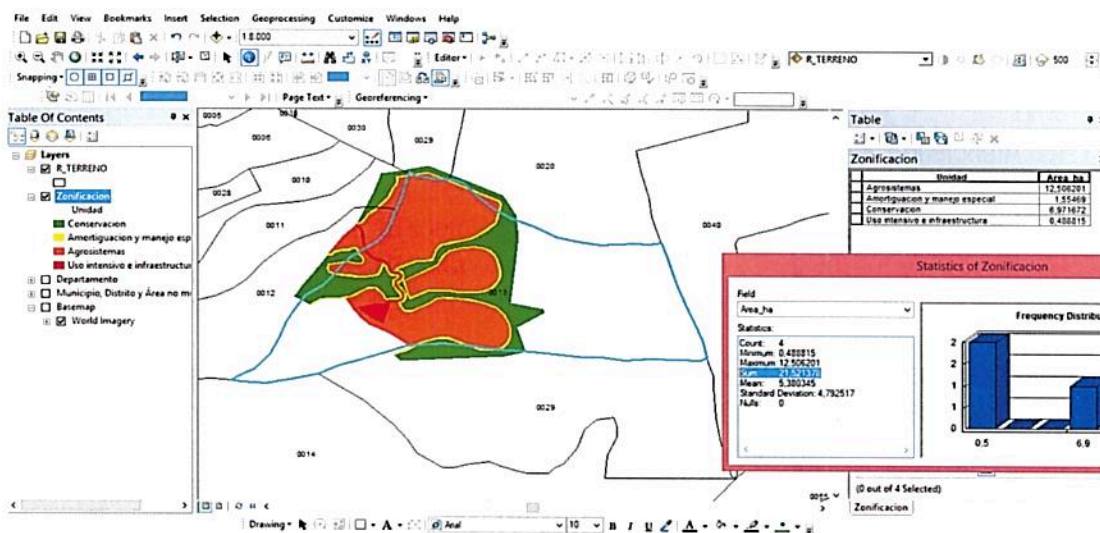
- El usuario allega información cartográfica del mapa de zonificación en formato .jpg REG11-ZONIFIC-Santa Elena(Caiced), donde se puede evidenciar que la reserva está conformada por un predio denominado "Santa Elena" inscrito bajo el folio de matrícula inmobiliaria No. 382-25908, con cédula catastral No. 76122000400000006001300000000.



- Se procede a realizar la verificación y ubicación con fuente de datos catastro IGAC, según información allegada por el usuario en formato shape, en donde se evidencia traslape con predios vecinos tal y como se muestra a continuación:



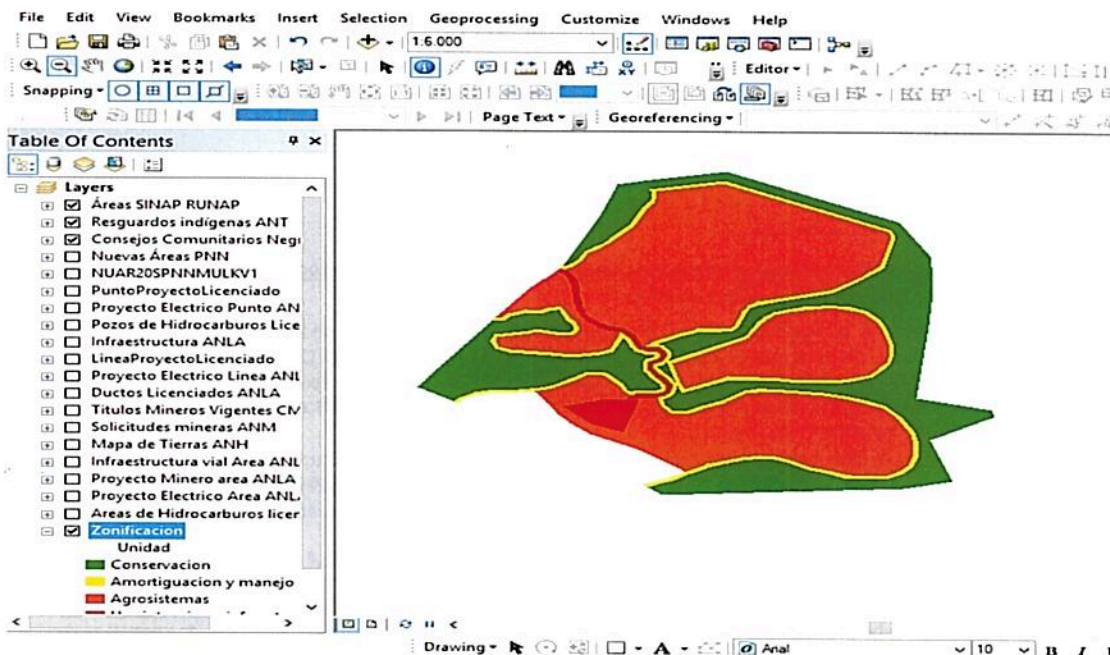
POR MEDIO DEL CUAL SE INICIA EL TRÁMITE DE REGISTRO DE LA RESERVA NATURAL DE LA SOCIEDAD CIVIL "OSO FRONTINO" RNSC 077-22



- El usuario allega la respectiva zonificación de áreas discriminadas tal y como se muestran en la imagen:

Zonificación	382-25908
Agrosistemas	12,5062
Amortiguación y manejo especial	1,5547
Conservación	6,9717
Uso intensivo e infraestructura	0,4888
Área total	21,5214

- Se realizó la verificación de traslapes con Resguardos indígenas ANT, Consejos Comunitarios Negros ANT y Áreas (SINAP), donde se evidencia que los mismos **NO** presentan traslapes tal y como se muestra a continuación:



8

POR MEDIO DEL CUAL SE INICIA EL TRÁMITE DE REGISTRO DE LA RESERVA NATURAL DE LA SOCIEDAD CIVIL "OSO FRONTINO" RNSC 077-22

Conforme lo anterior y con el fin de cumplir con los requisitos establecidos en el Artículo 2.2.2.1.17.6, del Decreto 1076 de 2015², se requiere a la solicitante del registro allegar:

1. Atendiendo las observaciones inmersas en este acto administrativo y conforme a la información cartográfica allegada por la solicitante se debe aclarar **la fuente de información**, es decir, si es **plancha catastral** del Instituto Geográfico Agustín Codazzi - IGAC o de alguno de los catastros descentralizados; o **levantamiento topográfico**, dado que la verificación de la cartografía se hace con referencia a la información catastral.
2. Conforme a la información cartográfica allegada se debe ajustar las áreas del predio denominado "Santa Elena" inscrito bajo el folio de matrícula inmobiliaria No. 382-25908, ya que la zonificación presenta traslapes con predios vecinos, y donde se aclare **la fuente de información**, es decir, si es **plancha catastral** del Instituto Geográfico Agustín Codazzi - IGAC o de alguno de los catastros descentralizados; o **levantamiento topográfico**, dado que la verificación de la cartografía se hace con referencia a la información catastral.

La información se debe remitir en **formato digital tipo shape**, si es una plancha catastral. Si es un levantamiento topográfico, se debe remitir el **formato digital tipo Dwg**, esta plancha topográfica debe ir firmada por el profesional en topografía (ingeniero o técnico) que realizó el procedimiento³, y se debe incluir el número de matrícula profesional del mismo. Además, se debe remitir el documento en formato *Pdf o Jpg*. Lo anterior con la finalidad de dar cumplimiento a los requerimientos establecidos en el numeral cuarto del Artículo 2.2.2.1.17.6, del Decreto 1076 de 2015, ya que ésta es la única información oficial para continuar con el proceso de registro de Reservas Naturales de la Sociedad Civil.

Es importante aclarar que la información cartográfica aportada por el usuario no debe exceder el área⁴ reportada en el Certificado de Tradición y Libertad, el cálculo de las áreas se hace en MAGNA SIRGAS Origen Único Nacional para Colombia (CMT-12), y la zonificación deberá allegarse con cada una de las áreas discriminadas para cada uno de los predios de la solicitud de registro, de acuerdo con lo establecido en los numerales tercero y quinto del Artículo 2.2.2.1.17.6 y el Artículo 2.2.2.1.17.4⁵ del Decreto 1076 de 2015.

² Ubicación geográfica del predio en **plancha catastral o en plancha individual referenciada con coordenadas planas**. En su defecto, delimitación del predio en una plancha base topográfica..." (Subrayado fuera del texto)

³ Consejo Profesional Nacional de Topografía – CPNT. Concepto No. 001 – 2019. 31 de mayo de 2019. 'COMPETENCIA PROFESIONAL PARA EJERCER LA TOPOGRAFÍA Y FIRMAS LOS PLANOS TOPOGRÁFICOS EN EL TERRITORIOCOLOMBIANO'. "(...) Los encargados de firmar los planos topográficos son el Ingeniero topográfico matriculado y el Topógrafo profesional licenciado de acuerdo con la Ley 70 de 1979 (Artículos 1, 2, 3, y 4). En consecuencia, la suscripción o firma de un plano topográfico no puede ser delegada o atribuida a profesionales distintos, tales como ingenieros civiles, ingenieros de vías y transportes o arquitectos (...)"

⁴La información cartográfica se debe remitir teniendo como referencia el nuevo origen Nacional, conforme lo establecido en la resolución 388 del 13 de mayo de 2020 y resolución 471 del 14 de mayo de 2020, con las consideraciones de la resolución 529 del 5 de junio de 2020 emitidas por el Instituto Geográfico Agustín Codazzi y adoptadas por Parques Nacionales Naturales de Colombia mediante la circular 20202400000014 del 24/06/2020. Las áreas se deben relacionar en formato de cuatro (4) decimales ya que se refiere a hectáreas.

⁵ **ARTÍCULO 2.2.2.1.17.4.** Zonificación. La zonificación de las Reservas Naturales de la Sociedad Civil podrán contener además de las zonas que se considere conveniente incluir, las siguientes: 1. **Zona de conservación:** área ocupada por un paisaje o una comunidad natural, animal o vegetal, ya sea en estado primario o que está evolucionado naturalmente y que se encuentre en proceso de recuperación. 2. **Zona de amortiguación y manejo especial:** aquella área de transición entre el paisaje antrópico y las zonas de conservación, o entre aquel y las áreas especiales para la protección como los nacimientos de agua, humedales y cauces. Esta zona puede contener rastrojos o vegetación secundaria y puede estar expuesta a actividades agropecuarias y extractivas sostenibles, de regular intensidad. 3. **Zona de agrosistemas:** área que se dedica a la producción agropecuaria sostenible para uso humano o animal, tanto para el consumo doméstico como para la comercialización, favoreciendo la seguridad alimentaria. 4. **Zona de uso intensivo e infraestructura:** área de ubicación de las casas de habitación, restaurantes, hospedajes, establos, galpones, bodegas, viveros, senderos, vías, miradores, instalaciones eléctricas y de maquinaria fija, instalaciones sanitarias y de saneamiento básico e instalaciones para la educación, la recreación y el deporte. Las Reservas Naturales de la Sociedad Civil deberán contar como mínimo, con una Zona de Conservación.

POR MEDIO DEL CUAL SE INICIA EL TRÁMITE DE REGISTRO DE LA RESERVA NATURAL DE LA SOCIEDAD CIVIL "OSO FRONTINO" RNSC 077-22

Los anteriores requerimientos se efectúan con el propósito de realizar un mejor estudio y verificación de los datos que se acopien en el transcurso del proceso de registro, que permitan tomar una decisión de fondo sobre la solicitud presentada.

Cabe resaltar que de acuerdo al inciso tercero del artículo 2.2.2.1.17.7 del Decreto Único Reglamentario No. 1076 de 26 de mayo de 2015, al solicitante se le requerirá por una sola vez para que aporte la documentación que le hiciera falta y se suspenderán los términos. Si pasados los dos (2) meses contados a partir del requerimiento, estos no han sido aportados, se entenderá que ha desistido de la solicitud de registro y se procederá al archivo.

1. Recomendaciones y asuntos que se deben precisar en el concepto técnico

En aplicación de los principios de economía y celeridad –consagrados en el artículo 3º de la Ley 1437 de 2011-, es pertinente informar a la Autoridad Ambiental que realice la visita de inspección técnica al predio objeto de registro, si de acuerdo al parágrafo Artículo 2.2.2.1.2.8 del Decreto No. 1076 de 26 de mayo de 2015, el inmueble objeto de registro se encuentra superpuesto con alguna Área Protegida de carácter público y se precise si es viable registrar el área solicitada o una porción inferior a la requerida por el propietario en su formulario de solicitud de registro.

Así mismo, se solicita que dicho concepto determine si el área a registrar se encuentra traslapada con títulos y/o contratos de concesión minera, hidrocarburos, u otros proyectos licenciados, resguardos indígenas o de territorios de comunidades negras, o si tiene algún tipo de restricción respecto del uso del suelo, determinado en el POT ó el EOT del respectivo municipio.

Adicionalmente el Concepto deberá determinar las coordenadas de cada una de las zonas, con su respectivo mapa de zonificación y ubicación, así como los usos y actividades a los cuales se destinará la Reserva Natural de la Sociedad Civil, en los términos del citado Decreto Reglamentario.

Para resolver la solicitud presentada por el peticionario, Parques Nacionales Naturales de Colombia, procederá de conformidad con el trámite previsto en la Sección 17 -Reservas de la Sociedad Civil, del Capítulo 1 –Áreas de Manejo Especial- del Título 2 –Gestión Ambiental-, de la Parte 2 –

Reglamentación-, del Libro 2 -Régimen Reglamentario del Sector Ambiente-, del Decreto No. 1076 de 2015, regulado internamente a través del procedimiento de registro de reservas naturales de la sociedad civil – Código AMSPNN_PR_05, versión 3-, actualmente vigente.

En virtud de lo anterior, se da inicio a la actuación administrativa encaminada a resolver la solicitud presentada por el peticionario, previa verificación de los requisitos establecidos para tal fin, por lo cual se expedirá auto de inicio de trámite, el cual se notificará en los términos establecidos en los artículos 67 a 69 de la Ley 1437 de 2011 –Código de Procedimiento Administrativo y de lo Contencioso Administrativo-, y su publicación se realizará de conformidad con lo señalado en el artículo 73 de la citada normativa, en concordancia con el artículo 71 de la Ley 99 de 1993.

Adicionalmente, y con el objetivo de dar cumplimiento al término de treinta (30) días establecidos en la Sección 17 -Reservas de la Sociedad Civil, del Capítulo 1 –Áreas de Manejo Especial- del Título 2 –Gestión Ambiental-, de la Parte 2 –Reglamentación-, del Libro 2 -Régimen Reglamentario del Sector Ambiente-, del Decreto No. 1076 de 326 de mayo de 2015, para llevar a cabo el proceso de registro, se procederá a remitir a la Alcaldía Municipal y a la autoridad ambiental con jurisdicción en el área del predio, los avisos de que trata el artículo 2.2.2.1.17.7 del referido Decreto, para que sean fijados oportunamente y posteriormente se alleguen las constancias de fijación y desfijación de los mencionados avisos.

8

POR MEDIO DEL CUAL SE INICIA EL TRÁMITE DE REGISTRO DE LA RESERVA NATURAL DE LA SOCIEDAD CIVIL "OSO FRONTINO" RNSC 077-22

Que en mérito de lo expuesto, la Subdirección de Gestión y Manejo de Áreas Protegidas,

DISPONE:

ARTÍCULO PRIMERO.- Iniciar el trámite de registro como Reserva Natural de la Sociedad Civil "OSO FRONTINO", a favor del predio denominado "Santa Elena" inscrito bajo el folio de matrícula inmobiliaria No. 382-25908, ubicado en la vereda El Frontino, municipio de Caicedonia, departamento de Valle, solicitado por la señora **MARIA ESPERANZA FAJARDO PULIDO**, identificada con Cédula de Ciudadanía No.24.485.960, quien ostenta la titularidad del derecho de dominio, de conformidad con la parte motiva del presente acto administrativo.

ARTÍCULO SEGUNDO.- Requerir a la señora **MARIA ESPERANZA FAJARDO PULIDO**, identificada con Cédula de Ciudadanía No.24.485.960, para que dentro del término hasta de dos (2) meses contados a partir del día siguiente a la notificación del presente acto administrativo, allegue la siguiente documentación con el fin dar continuidad al trámite de Solicitud de Registro de Reserva Natural de la Sociedad Civil, de conformidad con la parte motiva del presente acto administrativo:

1. ESCRITURA 1340 DEL 2010-05-31 NOTARIA 2 DE ARMENIA
2. Atendiendo las observaciones inmersas en este acto administrativo y conforme a la información cartográfica allegada por la solicitante se debe aclarar **la fuente de información**, es decir, si es **plancha catastral** del Instituto Geográfico Agustín Codazzi - IGAC o de alguno de los catastros descentralizados; o **levantamiento topográfico**, dado que la verificación de la cartografía se hace con referencia a la información catastral.
3. Conforme a la información cartográfica allegada se debe ajustar las áreas del predio denominado "Santa Elena" inscrito bajo el folio de matrícula inmobiliaria No. 382-25908, ya que la zonificación presenta traslapes con predios vecinos, y donde se aclare **la fuente de información**, es decir, si es **plancha catastral** del Instituto Geográfico Agustín Codazzi - IGAC o de alguno de los catastros descentralizados; o **levantamiento topográfico**, dado que la verificación de la cartografía se hace con referencia a la información catastral.

La información se debe remitir en **formato digital tipo shape**, si es una plancha catastral. Si es un levantamiento topográfico, se debe remitir el **formato digital tipo Dwg**, esta plancha topográfica debe ir firmada por el profesional en topografía (ingeniero o técnico) que realizó el procedimiento⁶, y se debe incluir el número de matrícula profesional del mismo. Además, se debe remitir el documento en formato *Pdf* o *Jpg*. Lo anterior con la finalidad de dar cumplimiento a los requerimientos establecidos en el numeral cuarto del Artículo 2.2.2.1.17.6, del Decreto 1076 de 2015, ya que ésta es la única información oficial para continuar con el proceso de registro de Reservas Naturales de la Sociedad Civil.

Es importante aclarar que la información cartográfica aportada por el usuario no debe exceder el área⁷ reportada en el Certificado de Tradición y Libertad, el cálculo de las áreas se hace en MAGNA SIRGAS Origen Único Nacional para Colombia (CMT-12), y la

⁶ Consejo Profesional Nacional de Topografía – CPNT. Concepto No. 001 – 2019. 31 de mayo de 2019. 'COMPETENCIA PROFESIONAL PARA EJERCER LA TOPOGRAFÍA Y FIRMAS LOS PLANOS TOPOGRÁFICOS EN EL TERRITORIOCOLOMBIANO'. "(...) Los encargados de firmar los planos topográficos son el Ingeniero topográfico matriculado y el Topógrafo profesional licenciado de acuerdo con la Ley 70 de 1979 (Artículos 1, 2, 3, y 4). En consecuencia, la suscripción o firma de un plano topográfico no puede ser delegada o atribuida a profesionales distintos, tales como ingenieros civiles, ingenieros de vías y transportes o arquitectos (...)"

⁷La información cartográfica se debe remitir teniendo como referencia el nuevo origen Nacional, conforme lo establecido en la resolución 388 del 13 de mayo de 2020 y resolución 471 del 14 de mayo de 2020, con las consideraciones de la resolución 529 del 5 de junio de 2020 emitidas por el Instituto Geográfico Agustín Codazzi y adoptadas por Parques Nacionales Naturales de Colombia mediante la circular 2020240000014 del 24/06/2020. Las áreas se deben relacionar en formato de cuatro (4) decimales ya que se refiere a hectáreas.

POR MEDIO DEL CUAL SE INICIA EL TRÁMITE DE REGISTRO DE LA RESERVA NATURAL DE LA SOCIEDAD CIVIL "OSO FRONTINO" RNSC 077-22

zonificación deberá allegarse con cada una de las áreas discriminadas para cada uno de los predios de la solicitud de registro, de acuerdo con lo establecido en los numerales tercero y quinto del Artículo 2.2.2.1.17.6 y el Artículo 2.2.2.1.17.4⁸ del Decreto 1076 de 2015.

ARTÍCULO TERCERO.- Una vez el solicitante allegue la información requerida, remitir a la **Alcaldía Municipal de Caicedonia, Valle del Cauca** y a la **Corporación Autónoma Regional del Valle del Cauca - CVC** - los avisos de inicio del trámite a que se refiere el artículo 2.2.2.1.17.7 del Decreto 1076 de 2015.

ARTÍCULO CUARTO.- Una vez el solicitante allegue la información requerida, la **Corporación Autónoma Regional del Valle del Cauca - CVC** - de Parques Nacionales Naturales de Colombia, realizará y coordinará la práctica de la visita técnica al predio objeto de solicitud de registro, con el fin de verificar la importancia de la muestra de ecosistema natural y la sostenibilidad de los procesos de producción y aprovechamiento llevados a cabo en el predio, si los hay, y demás aspectos técnicos que se deban tener en cuenta para la verificación de los objetivos de conservación de las áreas protegidas, de conformidad con lo señalado en el artículo 2.2.2.1.1.6 y la Sección 17 -Reservas de la Sociedad Civil, Capítulo 1 -Áreas de Manejo Especial- del Título 2 -Gestión Ambiental-, de la Parte 2 -Reglamentación-, del Libro 2-Régimen Reglamentario del Sector Ambiente-, del Decreto No. 1076 de 26 de mayo de 2015, y observe las recomendaciones contenidas en el presente acto administrativo.

PARÁGRAFO PRIMERO. - Para la práctica de la visita técnica mencionada en el Artículo Cuarto, un funcionario de la **Corporación Autónoma Regional del Valle del Cauca - CVC** -, de Parques Nacionales Naturales de Colombia, se comunicará con el usuario, solicitando su aprobación expresa para realizar la actividad. Después de realizada la consulta, se requerirá que esta aprobación se allegue por los medios virtuales establecidos por Parques Nacionales Naturales.

PARÁGRAFO SEGUNDO. - Una vez se cuente con la autorización expresa otorgada por el solicitante, la **Corporación Autónoma Regional del Valle del Cauca - CVC** -, de Parques Nacionales Naturales de Colombia, realizará un análisis de viabilidad para la realización de la visita técnica. Dependiendo del resultado de dicho análisis, se programará la visita técnica, atendiendo a los protocolos de bioseguridad y de comportamiento del solicitante en el espacio público y privado para la disminución de la propagación del COVID-19 y la disminución del contagio en las actividades a realizar. Así mismo, la visita técnica deberá realizarse atendiendo a las instrucciones establecidas por Parques Nacionales Naturales de Colombia para sus funcionarios y contratistas.

PARÁGRAFO TERCERO. Cuando en virtud de la emergencia sanitaria generada por el COVID-19, o por condiciones de orden público sea inviable realizar la visita técnica, se comunicará al usuario sobre las causas que no permiten el desarrollo de la misma.

ARTÍCULO QUINTO. - Notifíquese personalmente o en su defecto por aviso, el contenido del presente acto administrativo a la señora **MARIA ESPERANZA FAJARDO PULIDO**, identificada con Cédula de Ciudadanía No.24.485.960, de conformidad con lo establecido en el artículo 66 y

⁸ **ARTÍCULO 2.2.2.1.17.4.** Zonificación. La zonificación de las Reservas Naturales de la Sociedad Civil podrán contener además de las zonas que se considere conveniente incluir, las siguientes: 1. Zona de conservación: área ocupada por un paisaje o una comunidad natural, animal o vegetal, ya sea en estado primario o que está evolucionado naturalmente y que se encuentre en proceso de recuperación. 2. Zona de amortiguación y manejo especial: aquella área de transición entre el paisaje antrópico y las zonas de conservación, o entre aquel y las áreas especiales para la protección como los nacimientos de agua, humedales y cauces. Esta zona puede contener rastrojos o vegetación secundaria y puede estar expuesta a actividades agropecuarias y extractivas sostenibles, de regular intensidad. 3. Zona de agrosistemas: área que se dedica a la producción agropecuaria sostenible para uso humano o animal, tanto para el consumo doméstico como para la comercialización, favoreciendo la seguridad alimentaria. 4. Zona de uso intensivo e infraestructura: área de ubicación de las casas de habitación, restaurantes, hospedajes, establos, galpones, bodegas, viveros, senderos, vías, miradores, instalaciones eléctricas y de maquinaria fija, instalaciones sanitarias y de saneamiento básico e instalaciones para la educación, la recreación y el deporte. Las Reservas Naturales de la Sociedad Civil deberán contar como mínimo, con una Zona de Conservación.

POR MEDIO DEL CUAL SE INICIA EL TRÁMITE DE REGISTRO DE LA RESERVA NATURAL DE LA SOCIEDAD CIVIL "OSO FRONTINO" RNSC 077-22

subsiguientes de la Ley 1437 de 2011 –Código de Procedimiento Administrativo y de lo Contencioso Administrativo-.

ARTÍCULO SEXTO. - El encabezado y la parte dispositiva del presente Auto deberán ser publicados en la Gaceta Oficial Ambiental de Parques Nacionales Naturales de Colombia, de conformidad con lo establecido en el artículo 73 de la Ley 1437 de 2011 –Código de Procedimiento Administrativo y de lo Contencioso Administrativo-.

ARTÍCULO SÉPTIMO. - Contra el presente acto administrativo no procede recurso alguno, de conformidad con lo establecido en el artículo 75 de la Ley 1437 de 2011 –Código de Procedimiento Administrativo y de lo Contencioso Administrativo-.

NOTIFÍQUESE, PUBLÍQUESE Y CÚMPLASE



EDNA MARÍA CAROLINA JARRO FAJARDO

Subdirectora de Gestión y Manejo de Áreas Protegidas

*Proyectó: Catalina Sánchez Hidrobo – Abogada GTEA SGM
Revisión Cartográfica: Luz Kelly García Conde- Cartógrafa GTEA--SGM
Revisó: César Andrés Delgado Hernández – Coordinador (E) GTEA-SGM*

Expediente: RNSC 077-22 Oso Frontino