



MINISTERIO DE AMBIENTE Y DESARROLLO SOSTENIBLE

PARQUES NACIONALES NATURALES DE COLOMBIA

AUTO NÚMERO

(2 4 8)

29 JUL 2022

POR MEDIO DEL CUAL SE INICIA EL TRÁMITE DE REGISTRO DE LA RESERVA NATURAL DE LA SOCIEDAD CIVIL "ROLGUA" RNSC 100-22

La Subdirectora de Gestión y Manejo de Áreas Protegidas de Parques Nacionales Naturales de Colombia, en ejercicio de sus facultades legales y en especial las establecidas en el numeral 14 del artículo 13 del Decreto 3572 de 2011, la Resolución No. 092 de 2011 y,

CONSIDERANDO

Que la Ley 99 de 1993 creó el Ministerio del Medio Ambiente y reordenó el Sector Público encargado de la gestión y conservación del medio ambiente y los recursos naturales renovables,

Que Parques Nacionales Naturales de Colombia, de acuerdo con lo dispuesto en el Decreto 3572 de 2011, es la Autoridad Ambiental encargada de la administración y manejo del Sistema de Parques Nacionales Naturales y la coordinación del Sistema Nacional de Áreas Protegidas.

Que en el artículo 13, numeral 14 del Decreto 3572 de 2011, se le otorgó a la Subdirección de Gestión y Manejo de Áreas Protegidas la función de *"Adelantar los trámites administrativos ambientales y proyectar los actos administrativos a que haya lugar, para el otorgamiento de permisos, concesiones, autorizaciones y demás instrumentos de control y seguimiento ambiental, para el uso y aprovechamiento de los recursos naturales renovables en las áreas del Sistema de Parques Nacionales, así como para el **registro de las Reservas Naturales de la Sociedad Civil**"* (Subraya y negrita fuera del texto original).

Que adicionalmente, la Dirección General de esta Autoridad Ambiental, a través de la Resolución No. 092 de 2011, delegó en la Subdirección de Gestión y Manejo de Áreas Protegidas –entre otras- la función de otorgar el registro de las Reservas Naturales de la Sociedad Civil.

Que adicionalmente, la ya referida Ley 99 de 1993, define en su artículo 109 las Reservas Naturales de la Sociedad Civil como: *"La parte o el todo del área de un inmueble que conserva una muestra de un ecosistema natural y sea manejado bajo los principios de la sustentabilidad en el uso de los recursos naturales, cuyas actividades y usos se establecerán de acuerdo a reglamentación, con la participación de las organizaciones sin ánimo de lucro de carácter ambiental"*.

Que mediante el Decreto No. 1076 de 26 de mayo de 2015, *"Por medio del cual se expide el Decreto Único Reglamentario del Sector Ambiente y Desarrollo Sostenible"*, se compilaron los Decretos reglamentarios del sector ambiente, entre los que se encuentran el Decreto 2372 de 2010 *"en relación con el Sistema Nacional de Áreas Protegidas"*, y el Decreto No. 1996 de 1999 *"Por el cual se reglamentan los artículos 109 y 110 de la Ley 99 de 1993 sobre Reservas Naturales de la Sociedad Civil"*.

Que el artículo 1.1.2.1.1 del Decreto No. 1076 de 2015, establece las funciones de Parques Nacionales Naturales como Unidad que conforma y administra el sector.

POR MEDIO DEL CUAL SE INICIA EL TRÁMITE DE REGISTRO DE LA RESERVA NATURAL DE LA SOCIEDAD CIVIL "ROLGUA" RNSC 100-22

Que para efectos del procedimiento de Registro de Reservas Naturales de la Sociedad Civil en la presente actuación, se procederá de conformidad con lo dispuesto en la Sección 17 -Reservas de la Sociedad Civil, del Capítulo 1 -Áreas de Manejo Especial- del Título 2 -Gestión Ambiental-, de la Parte 2 -Reglamentación-, del Libro 2 -Régimen Reglamentario del Sector Ambiente-, del Decreto No. 1076 de 2015 "Por medio del cual se expide el Decreto Único Reglamentario del Sector Ambiente y Desarrollo Sostenible".

ANTECEDENTES

Mediante radicado No. 20225540000163 del 03/05/2022, el señor **EDGARD ALONSO SANTOS SANTOS** identificado con cédula de ciudadanía No. 5.493.739, en calidad de presidente de la **JUNTA DE ACCIÓN COMUNAL DE LA CAPILLA VEREDA DE HATOS**, identificada con NIT 800109091-2 y Personería Jurídica No. 3074 del 05 de noviembre de 1979, remitió ante el Grupo de Trámites y Evaluación Ambiental - GTEA de Parques Nacionales Naturales de Colombia, la solicitud y documentación para iniciar el trámite de registro como Reserva Natural de la Sociedad Civil a denominarse "ROLGUA", a favor del predio denominado "**Predio Rural El Reposo**" inscrito bajo el folio de matrícula inmobiliaria No. 272-42807, con una extensión superficial de trece hectáreas y ocho mil ochocientos diez metros cuadrados (13 ha 8810 m²), ubicado en la vereda Hatos Alto, municipio de Toledo, departamento de Norte de Santander, según información contenida en el Certificado de Tradición y Libertad, verificado en la Ventanilla Única de Registro-VUR- el 19 de julio de 2022, sin que se evidenciaran anotaciones adicionales.

Con el fin de verificar si la solicitud elevada ante esta Autoridad Ambiental cumple con los requisitos establecidos en el artículo 2.2.2.1.17.6 del Decreto No. 1076 de 26 de mayo de 2015, se hizo necesario hacer el estudio jurídico respectivo, para lo cual se analizaron los siguientes aspectos:

I. Legitimación para formular la solicitud

La actual solicitud de registro es elevada por el señor **EDGARD ALONSO SANTOS SANTOS** identificado con cédula de ciudadanía No. 5.493.739, en calidad de presidente de la **JUNTA DE ACCIÓN COMUNAL DE LA CAPILLA VEREDA DE HATOS**, identificada con NIT 800109091-2 y Personería Jurídica No. 3074 del 05 de noviembre de 1979.

Con la finalidad de validar la representación legal del señor **EDGARD ALONSO SANTOS SANTOS** identificado con cédula de ciudadanía No. 5.493.739, el solicitante del trámite remitió:

- Certificado en línea No. CER26671 expedido por la Secretaría de Desarrollo Social de la Gobernación de Norte de Santander, con fecha del 15 de marzo de 2022, donde se hace constar lo siguiente:

"Que el(a) señor(a) EDGARD ALONSO SANTOS SANTOS Identificado(a) con cédula de ciudadanía No. 5493739 está registrado(a) como Representante de la Junta de Acción Comunal LA CAPILLA DE LA VEREDA DE HATOS del Municipio Toledo del Departamento Norte de Santander, con Personería y fecha de fundación: 3074/79--XI-05 reconocida mediante resolución"

Ahora bien, después de analizar dicho documento, se concluyó que para valer la legitimidad para formular la solicitud en el marco del trámite de registro RNSC 100-22 ROLGUA, se requiere al solicitante del registro allegar:

- Acta y listado de asistencia de reunión llevada a cabo por los miembros de la **JUNTA DE ACCIÓN COMUNAL DE LA CAPILLA VEREDA DE HATOS** donde se pueda garantizar la voluntad de los mismos para adelantar el trámite de registro de Reserva Natural de la Sociedad Civil RNSC 100-22 ROLGUA.

POR MEDIO DEL CUAL SE INICIA EL TRÁMITE DE REGISTRO DE LA RESERVA NATURAL DE LA SOCIEDAD CIVIL "ROLGUA" RNSC 100-22

Cabe resaltar que de acuerdo al inciso tercero del artículo 2.2.2.1.17.7 del Decreto Único Reglamentario No. 1076 de 26 de mayo de 2015, al solicitante se le requerirá por una sola vez para que aporte la documentación que les hiciera falta y se suspenderán los términos. **Si pasados los dos (2) meses contados a partir del día siguiente a la notificación del presente acto administrativo, estos no han sido aportados, se entenderá que han desistido de la solicitud de registro y se procederá al archivo.**

II. Derecho de Dominio

Con la finalidad de corroborar el derecho de dominio del solicitante, se realizó un análisis jurídico del Certificado de Tradición y Libertad del predio denominado "**Predio Rural El Reposo**" inscrito bajo el folio de matrícula inmobiliaria No. 272-42807.

En el marco de dicho análisis, se corroboró que la **JUNTA DE ACCIÓN COMUNAL DE LA CAPILLA VEREDA DE HATOS**, identificada con NIT 800109091-2 y Personería Jurídica No. 3074 del 05 de noviembre de 1979, actualmente ostenta la titularidad del derecho real de dominio del predio denominado "**Predio Rural El Reposo**" inscrito bajo el folio de matrícula inmobiliaria No. 272-42807.

III. Área objeto de la solicitud.

De conformidad con el formulario de solicitud de registro, presentado por el señor **EDGARD ALONSO SANTOS SANTOS** identificado con cédula de ciudadanía No. 5.493.739, en calidad de presidente de la **JUNTA DE ACCIÓN COMUNAL DE LA CAPILLA VEREDA DE HATOS**, identificada con NIT 800109091-2 y Personería Jurídica No. 3074 del 05 de noviembre de 1979, se tiene que el área que se solicita para registro como Reserva Natural de la Sociedad Civil a denominarse "**ROLGUA**", a favor del predio denominado "**Predio Rural El Reposo**" inscrito bajo el folio de matrícula inmobiliaria No. 272-42807, será una extensión total de **(11 ha 3200 m²)**.

Ahora bien, con relación a la sección de '*Cabida y Linderos*' del Certificado de Tradición y Libertad del predio denominado "**Predio Rural El Reposo**" inscrito bajo el folio de matrícula inmobiliaria No. 272-42807; se tiene lo siguiente:

DESCRIPCIÓN: CABIDA Y LINDEROS:

UN PREDIO RURAL CON UNA EXTENSIÓN DE 13-8810 HAS. LINDEROS VÉASE ESCRITURA 468 DEL 05-11-2009 NOTARIA ÚNICA DE TOLEDO

Así pues, es necesario indicar que la información y documentación aportada hasta el momento por el solicitante no es suficiente para evaluar los **linderos** del predio denominado "**Predio Rural El Reposo**" inscrito bajo el folio de matrícula inmobiliaria No. 272-42807; conforme lo establece el numeral tercero del Artículo 2.2.2.1.17.6¹ del Decreto Único Reglamentario No. 1076 de 26 de mayo de 2015, en ese sentido se requiere al solicitante del registro allegar copia del siguiente documento y anexos respectivos:

1. Copia de la Escritura 468 del 05 de noviembre de 2009 – Notaría Única de Toledo.

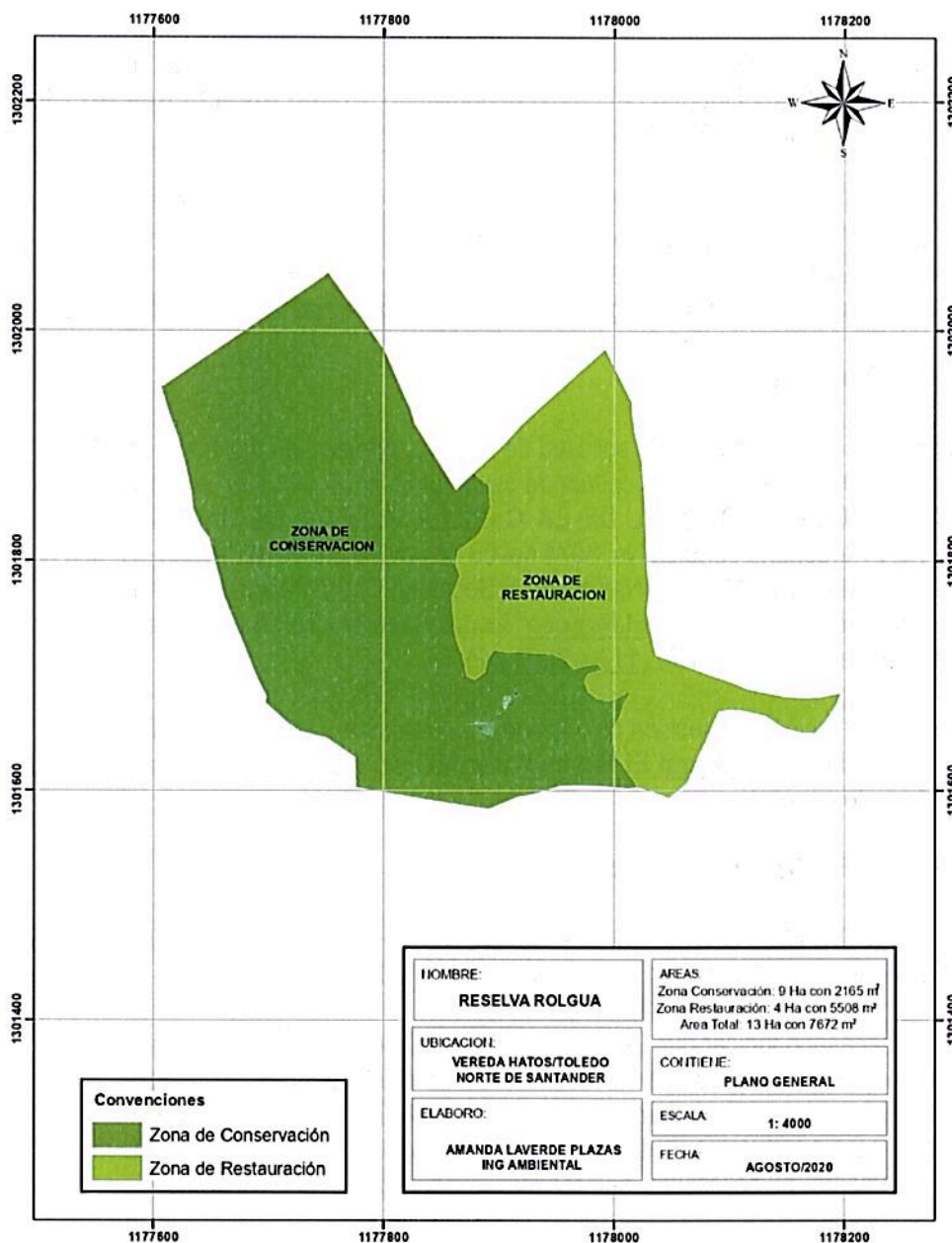
Cabe resaltar que de acuerdo con el inciso tercero del Artículo 2.2.2.1.17.6, del Decreto 1076 de 2015, al solicitante se le requerirá por una sola vez para que aporte la documentación que les hiciera falta y se suspenderán los términos. **Si pasados los dos (2) meses contados a partir del requerimiento, estos no han sido aportados, se entenderá que ha desistido de la solicitud de registro y se procederá al archivo.**

¹ ARTÍCULO 2.2.2.1.17.6. *Solicitud de Registro*. La solicitud de registro de una Reserva Natural de la Sociedad Civil deberá presentarse ante Parques Nacionales Naturales de Colombia directamente o por intermedio de una organización sin ánimo de lucro, y deberá contener:
3. Nombre, ubicación, linderos y extensión del inmueble y del área que se registrará como Reserva Natural de la Sociedad Civil.

POR MEDIO DEL CUAL SE INICIA EL TRÁMITE DE REGISTRO DE LA RESERVA NATURAL DE LA SOCIEDAD CIVIL "ROLGUA" RNSC 100-22

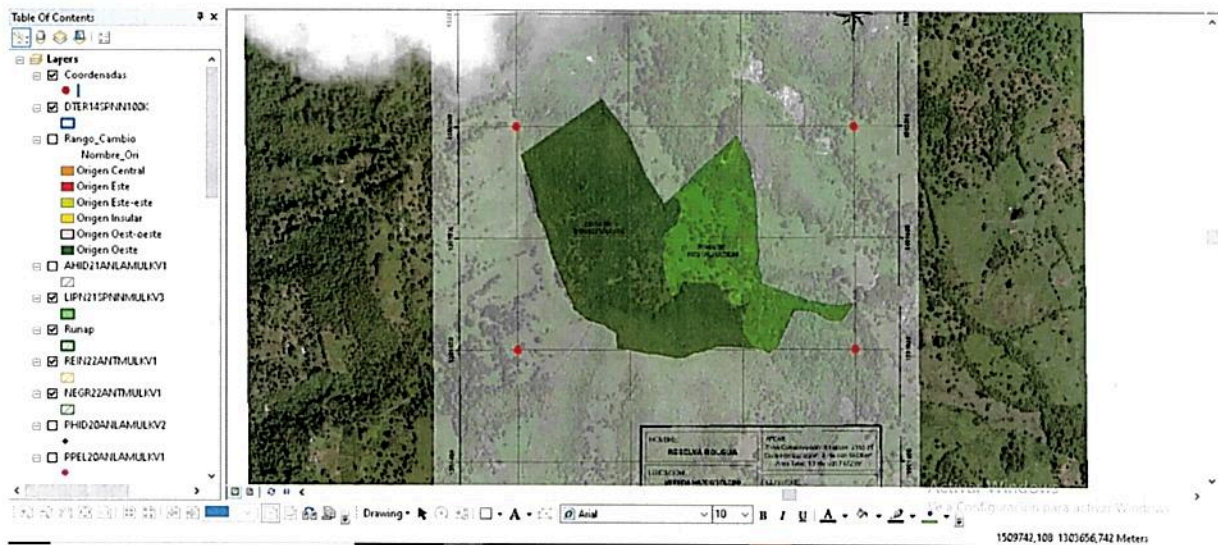
Ahora bien, luego de verificar la información cartográfica allegada, se evidenciaron las siguientes situaciones:

- El solicitante adjuntó mapa de zonificación del predio objeto de registro en formato .pdf, con un área de (13 ha 7672 m²), tal como se muestra a continuación:



POR MEDIO DEL CUAL SE INICIA EL TRÁMITE DE REGISTRO DE LA RESERVA NATURAL DE LA SOCIEDAD CIVIL "ROLGUA" RNSC 100-22

- Además, como parte del ejercicio de verificación cartográfica, se procedió a geo-referenciar la cartografía aportada, teniendo en cuenta la grilla de coordenadas inmersa en el mapa aportado por el solicitante, tal como se muestra a continuación:



Con respecto a la información aportada por el solicitante, es importante indicar que:

- No cuenta con fuente de información. Además, se debe tener en cuenta que el municipio de Toledo – Norte de Santander, no cuenta con información predial en el Geo Portal del Instituto Geográfico Agustín Codazzi – IGAC.
- Si bien se indicó que el mapa es elaborado por la señora Amanda Laverde Plazas – Ing. Ambiental, se recuerda al solicitante que, de tratarse de una plancha topográfica, la información se debe remitir en **formato digital tipo Dwg**, y que la misma debe ir firmada por el profesional en topografía (ingeniero o técnico) que realizó el procedimiento², y que se debe incluir el número de matrícula profesional del mismo.
- No cuenta con sistema de referencia referencia: (Origen Nacional CTM 12, Origen Magna Colombia Bogotá, entre otros).
- El área por registrar (**11 ha 3200 m²**) no es coincidente con el área inmersa en el mapa aportado por el solicitante (**13 ha 7672 m²**)

En ese orden de ideas, para cumplir a cabalidad con lo estipulado por el Artículo 2.2.2.1.17.6 del Decreto Único Reglamentario No. 1076 de 26 de mayo de 2015, se requiere al solicitante del registro allegar:

1. Certificado Predial Catastral expedido por (Instituto Geográfico Agustín Codazzi - IGAC o de alguno de los catastros descentralizados) que acredite o se relacione la Cédula Catastral, Folio de Matrícula Inmobiliaria, extensión y polígono, correspondiente al predio denominado "**Predio Rural El Reposo**" inscrito bajo el folio de matrícula inmobiliaria No. 272-42807.

² Consejo Profesional Nacional de Topografía – CPNT. Concepto No. 001 – 2019. 31 de mayo de 2019. 'COMPETENCIA PROFESIONAL PARA EJERCER LA TOPOGRAFÍA Y FIRMAS LOS PLANOS TOPOGRÁFICOS EN EL TERRITORIO COLOMBIANO'. "(...) Los encargados de firmar los planos topográficos son el Ingeniero topográfico matriculado y el Topógrafo profesional licenciado de acuerdo con la Ley 70 de 1979 (Artículos 1, 2, 3, y 4). En consecuencia, la suscripción o firma de un plano topográfico no puede ser delegada o atribuida a profesionales distintos, tales como ingenieros civiles, ingenieros de vías y transportes o arquitectos (...)" En: <https://www.cpnt.gov.co/index.php/noticias/prensa/144-competencia-profesional-para-ejercer-la-topografia-y-firmar-los-planos-topograficos-en-el-territorio-colombiano>

POR MEDIO DEL CUAL SE INICIA EL TRÁMITE DE REGISTRO DE LA RESERVA NATURAL DE LA SOCIEDAD CIVIL "ROLGUA" RNSC 100-22

2. Mapa de zonificación ajustado del predio denominado "**Predio Rural El Reposo**" inscrito bajo el folio de matrícula inmobiliaria No. 272-42807, atendiendo a las observaciones inmersas en este acto administrativo y especificando la fuente de información; es decir, si es **plancha catastral** de Instituto Geográfico Agustín Codazzi - IGAC o de alguno de los catastros descentralizados; o **levantamiento topográfico**, dado que la verificación de la cartografía se hace con referencia a la información catastral.

La información se debe remitir en **formato digital tipo shape**, si es una plancha catastral. Si es un levantamiento topográfico, se debe remitir el **formato digital tipo Dwg**; esta plancha topográfica debe ir firmada por el profesional en topografía (ingeniero o técnico) que realizó el procedimiento³, y se debe incluir el número de matrícula profesional del mismo. Además, se debe remitir el documento en formato *Pdf* o *Jpg*. Lo anterior, con la finalidad de dar cumplimiento a los requerimientos establecidos en el numeral cuarto del Artículo 2.2.2.1.17.6, del Decreto 1076 de 2015⁴, ya que ésta es la única información oficial para continuar con el proceso de registro de Reservas Naturales de la Sociedad Civil.

Es importante aclarar que la información cartográfica aportada por el usuario no debe exceder el área⁵ reportada en el Certificado de Tradición y la zonificación deberá allegarse con cada una de las áreas discriminadas para cada uno de los predios de la solicitud de registro, de acuerdo con lo establecido en los numerales tercero y quinto del Artículo 2.2.2.1.17.6⁶ y el Artículo 2.2.2.1.17.4⁷ del Decreto 1076 de 2015.

Cabe resaltar que de acuerdo al inciso tercero del artículo 2.2.2.1.17.7 del Decreto Único Reglamentario No. 1076 de 26 de mayo de 2015, al solicitante se le requerirá por una sola vez para que aporte la documentación que les **hiciera falta** y se suspenderán los términos. **Si pasados los dos (2) meses contados a partir del día siguiente a la notificación del presente acto administrativo, estos no han sido aportados, se entenderá que ha desistido de la solicitud de registro y se procederá al archivo.**

³ Consejo Profesional Nacional de Topografía – CPNT. Concepto No. 001 – 2019. 31 de mayo de 2019. 'COMPETENCIA PROFESIONAL PARA EJERCER LA TOPOGRAFÍA Y FIRMAS LOS PLANOS TOPOGRÁFICOS EN EL TERRITORIO COLOMBIANO'. "(...) Los encargados de firmar los planos topográficos son el Ingeniero topográfico matriculado y el Topógrafo profesional licenciado de acuerdo con la Ley 70 de 1979 (Artículos 1, 2, 3, y 4). En consecuencia, la suscripción o firma de un plano topográfico no puede ser delegada o atribuida a profesionales distintos, tales como ingenieros civiles, ingenieros de vías y transportes o arquitectos (...)" En: <https://www.cpnt.gov.co/index.php/noticias/prensa/144-competencia-profesional-para-ejercer-la-topografia-y-firmar-los-planos-topograficos-en-el-territorio-colombiano>

⁴ Artículo 2.2.2.1.17.6. **Solicitud de Registro.** La solicitud de registro de una Reserva Natural de la Sociedad Civil deberá presentarse ante Parques Nacionales Naturales de Colombia directamente o por intermedio de una organización sin ánimo de lucro, y deberá contener:(...)

4. Ubicación geográfica del predio en **plancha catastral o en plancha individual referenciada con coordenadas planas**. En su defecto, delimitación del predio en una plancha base topográfica..." (Subrayado fuera del texto)

⁵ La información cartográfica se debe remitir teniendo como referencia el nuevo origen Nacional, conforme lo establecido en la Resolución 388 del 13 de mayo de 2020 y Resolución 471 del 14 de mayo de 2020, con las consideraciones de la Resolución 529 del 5 de junio de 2020 emitidas por el Instituto Geográfico Agustín Codazzi y adoptadas por Parques Nacionales Naturales de Colombia mediante la circular 20202400000014 del 24/06/2020. Las áreas se deben relacionar en formato de cuatro (4) decimales ya que se refiere a hectáreas.

⁶ 3. Nombre, ubicación, linderos y extensión del inmueble y del área que se registrará como Reserva Natural de la Sociedad Civil.

5. Zonificación y descripción de los usos y actividades a las cuales se destinará la Reserva Natural de la Sociedad Civil y localización en el plano.

⁷ **ARTÍCULO 2.2.2.1.17.4.** Zonificación. La zonificación de las Reservas Naturales de la Sociedad Civil podrá contener además de las zonas que se considere conveniente incluir, las siguientes: 1. **Zona de conservación:** área ocupada por un paisaje o una comunidad natural, animal o vegetal, ya sea en estado primario o que está evolucionado naturalmente y que se encuentre en proceso de recuperación. 2. **Zona de amortiguación y manejo especial:** aquella área de transición entre el paisaje antrópico y las zonas de conservación, o entre aquel y las áreas especiales para la protección como los nacimientos de agua, humedales y cauces. Esta zona puede contener rastrojos o vegetación secundaria y puede estar expuesta a actividades agropecuarias y extractivas sostenibles, de regular intensidad. 3. **Zona de agrosistemas:** área que se dedica a la producción agropecuaria sostenible para uso humano o animal, tanto para el consumo doméstico como para la comercialización, favoreciendo la seguridad alimentaria. 4. **Zona de uso intensivo e infraestructura:** área de ubicación de las casas de habitación, restaurantes, hospedajes, establos, galpones, bodegas, viveros, senderos, vías, miradores, instalaciones eléctricas y de maquinaria fija, instalaciones sanitarias y de saneamiento básico e instalaciones para la educación, la recreación y el deporte. Las Reservas Naturales de la Sociedad Civil deberán contar como mínimo, con una Zona de Conservación.

POR MEDIO DEL CUAL SE INICIA EL TRÁMITE DE REGISTRO DE LA RESERVA NATURAL DE LA SOCIEDAD CIVIL "ROLGUA" RNSC 100-22

IV. Recomendaciones y asuntos que se deben precisar en el concepto técnico

En aplicación de los principios de economía y celeridad –consagrados en el artículo 3º de la Ley 1437 de 2011-, es pertinente informar a la Autoridad Ambiental que realice la visita de inspección técnica al predio objeto de registro, si de acuerdo al párrafo Artículo 2.2.2.1.2.8 del Decreto No. 1076 de 26 de mayo de 2015, el inmueble objeto de registro se encuentra superpuesto con alguna Área Protegida de carácter público y se precise si es viable registrar el área solicitada o una porción inferior a la requerida por el propietario en su formulario de solicitud de registro.

Así mismo, se solicita que dicho concepto determine si el área a registrar se encuentra traslapada con títulos y/o contratos de concesión minera, hidrocarburos, u otros proyectos licenciados, resguardos indígenas o de territorios de comunidades negras, o si tiene algún tipo de restricción respecto del uso del suelo, determinado en el POT ó el EOT del respectivo municipio.

Adicionalmente el Concepto deberá determinar las coordenadas de cada una de las zonas, con su respectivo mapa de zonificación y ubicación, así como los usos y actividades a los cuales se destinará la Reserva Natural de la Sociedad Civil, en los términos del citado Decreto Reglamentario.

Para resolver la solicitud presentada por el peticionario, Parques Nacionales Naturales de Colombia, procederá de conformidad con el trámite previsto en la Sección 17 -Reservas de la Sociedad Civil, del Capítulo 1 –Áreas de Manejo Especial- del Título 2 –Gestión Ambiental-, de la Parte 2 –

Reglamentación-, del Libro 2 -Régimen Reglamentario del Sector Ambiente-, del Decreto No. 1076 de 2015, regulado internamente a través del procedimiento de registro de reservas naturales de la sociedad civil – Código AMSPNN_PR_05, versión 3-, actualmente vigente.

En virtud de lo anterior, se da inicio a la actuación administrativa encaminada a resolver la solicitud presentada por el peticionario, previa verificación de los requisitos establecidos para tal fin, por lo cual se expedirá auto de inicio de trámite, el cual se notificará en los términos establecidos en los artículos 67 a 69 de la Ley 1437 de 2011 –Código de Procedimiento Administrativo y de lo Contencioso Administrativo-, y su publicación se realizará de conformidad con lo señalado en el artículo 73 de la citada normativa, en concordancia con el artículo 71 de la Ley 99 de 1993.

Adicionalmente, y con el objetivo de dar cumplimiento al término de treinta (30) días establecidos en la Sección 17 -Reservas de la Sociedad Civil, del Capítulo 1 –Áreas de Manejo Especial- del Título 2 –Gestión Ambiental-, de la Parte 2 – Reglamentación-, del Libro 2 -Régimen Reglamentario del Sector Ambiente-, del Decreto No. 1076 de 326 de mayo de 2015, para llevar a cabo el proceso de registro, se procederá a remitir a la Alcaldía Municipal y a la autoridad ambiental con jurisdicción en el área del predio, los avisos de que trata el artículo 2.2.2.1.17.7 del referido Decreto, para que sean fijados oportunamente y posteriormente se alleguen las constancias de fijación y desfijación de los mencionados avisos.

Que, en mérito de lo expuesto, la Subdirección de Gestión y Manejo de Áreas Protegidas,

DISPONE:

ARTÍCULO PRIMERO. - Iniciar el trámite de registro como Reserva Natural de la Sociedad Civil "ROLGUA", a favor del predio denominado "**Predio Rural El Reposo**" inscrito bajo el folio de matrícula inmobiliaria No. 272-42807, con una extensión superficial de trece hectáreas y ocho mil ochocientos diez metros cuadrados (13 ha 8810 m²), de los cuales se solicitan para registro once hectáreas y tres mil doscientos metros cuadrados (**11 ha 3200 m²**), ubicado en la vereda Hatos Alto, municipio de Toledo, departamento de Norte de Santander, solicitado por el señor **EDGARD ALONSO SANTOS SANTOS** identificado con cédula de ciudadanía No. 5.493.739, en calidad de presidente de la **JUNTA DE ACCIÓN COMUNAL DE LA CAPILLA VEREDA DE HATOS**, identificada con NIT 800109091-2 y

POR MEDIO DEL CUAL SE INICIA EL TRÁMITE DE REGISTRO DE LA RESERVA NATURAL DE LA SOCIEDAD CIVIL "ROLGUA" RNSC 100-22

Personería Jurídica No. 3074 del 05 de noviembre de 1979, de conformidad con la parte motiva del presente acto administrativo.

ARTÍCULO SEGUNDO. – Requerir al señor **EDGARD ALONSO SANTOS SANTOS** identificado con cédula de ciudadanía No. 5.493.739, en calidad de presidente de la **JUNTA DE ACCIÓN COMUNAL DE LA CAPILLA VEREDA DE HATOS**, identificada con NIT 800109091-2 y Personería Jurídica No. 3074 del 05 de noviembre de 1979, para que dentro del término hasta de dos (2) meses contados a partir del día siguiente a la notificación del presente acto administrativo, allegue la siguiente documentación con el fin dar continuidad al trámite de Solicitud de Registro de Reserva Natural de la Sociedad Civil, de conformidad con la parte motiva del presente acto administrativo:

1. Acta y listado de asistencia de reunión llevada a cabo por los miembros de la **JUNTA DE ACCIÓN COMUNAL DE LA CAPILLA VEREDA DE HATOS** donde se pueda garantizar la voluntad de los mismos para adelantar el trámite de registro de Reserva Natural de la Sociedad Civil RNSC 100-22 ROLGUA.
2. Copia de la Escritura 468 del 05 de noviembre de 2009 – Notaría Única de Toledo.
3. Certificado Predial Catastral expedido por (Instituto Geográfico Agustín Codazzi - IGAC o de alguno de los catastros descentralizados) que acredite o se relacione la Cédula Catastral, Folio de Matrícula Inmobiliaria, extensión y polígono, correspondiente al predio denominado "**Predio Rural El Reposo**" inscrito bajo el folio de matrícula inmobiliaria No. 272-42807.
4. Mapa de zonificación ajustado del predio denominado "**Predio Rural El Reposo**" inscrito bajo el folio de matrícula inmobiliaria No. 272-42807, atendiendo a las observaciones inmersas en este acto administrativo y especificando la fuente de información; es decir, si es **plancha catastral** de Instituto Geográfico Agustín Codazzi - IGAC o de alguno de los catastros descentralizados; o **levantamiento topográfico**, dado que la verificación de la cartografía se hace con referencia a la información catastral.

La información se debe remitir en **formato digital tipo shape**, si es una plancha catastral. Si es un levantamiento topográfico, se debe remitir el **formato digital tipo Dwg**; esta plancha topográfica debe ir firmada por el profesional en topografía (ingeniero o técnico) que realizó el procedimiento, y se debe incluir el número de matrícula profesional del mismo. Además, se debe remitir el documento en formato *Pdf* o *Jpg*. Lo anterior, con la finalidad de dar cumplimiento a los requerimientos establecidos en el numeral cuarto del Artículo 2.2.2.1.17.6, del Decreto 1076 de 2015, ya que ésta es la única información oficial para continuar con el proceso de registro de Reservas Naturales de la Sociedad Civil.

Es importante aclarar que la información cartográfica aportada por el usuario no debe exceder el área reportada en los Certificados de Tradición y la zonificación deberá allegarse con cada una de las áreas discriminadas para cada predio inmerso en de solicitud de registro, de acuerdo con lo establecido en los numerales tercero y quinto del Artículo 2.2.2.1.17.6 y el Artículo 2.2.2.1.17.4 del Decreto 1076 de 2015.

ARTÍCULO TERCERO. - Una vez el solicitante allegue la información requerida, remitir a la **Alcaldía Municipal de Toledo**, y a la **Corporación Autónoma Regional de la Frontera Nororiental - CORPONOR**, los avisos de inicio del trámite a que se refiere el artículo 2.2.2.1.17.7 del Decreto 1076 de 2015.

ARTÍCULO CUARTO.- Una vez el solicitante allegue la información requerida, el **Grupo de Trámites y Evaluación Ambiental – GTEA de PNNC** realizará y coordinará la práctica de la visita técnica al predio objeto de solicitud de registro, con el fin de verificar la importancia de la muestra de ecosistema natural y la sostenibilidad de los procesos de producción y aprovechamiento llevados a cabo en el predio, si los hay, y demás aspectos técnicos que se deban tener en cuenta para la verificación de los

**POR MEDIO DEL CUAL SE INICIA EL TRÁMITE DE REGISTRO DE LA RESERVA NATURAL DE LA
SOCIEDAD CIVIL "ROLGUA" RNSC 100-22**

objetivos de conservación de las áreas protegidas, de conformidad con lo señalado en el artículo 2.2.2.1.1.6 y la Sección 17 -Reservas de la Sociedad Civil, Capítulo 1 -Áreas de Manejo Especial- del Título 2 -Gestión Ambiental-, de la Parte 2 -Reglamentación-, del Libro 2-Régimen Reglamentario del Sector Ambiente-, del Decreto No. 1076 de 26 de mayo de 2015, y observe las recomendaciones contenidas en el presente acto administrativo.


PARÁGRAFO PRIMERO. - Para la práctica de la visita técnica mencionada en el Artículo Cuarto, un funcionario del **Grupo de Trámites y Evaluación Ambiental - GTEA de PNNC**, se comunicará con el usuario, solicitando su aprobación expresa para realizar la actividad. Después de realizada la consulta, se requerirá que esta aprobación se allegue por los medios virtuales establecidos por el **Grupo de Trámites y Evaluación Ambiental - GTEA de PNNC**.

ARTÍCULO QUINTO. - Notifíquese personalmente o en su defecto por medios electrónicos, el contenido del presente acto administrativo al señor **EDGARD ALONSO SANTOS SANTOS** identificado con cédula de ciudadanía No. 5.493.739, en calidad de presidente de la **JUNTA DE ACCIÓN COMUNAL DE LA CAPILLA VEREDA DE HATOS**, identificada con NIT 800109091-2 y Personería Jurídica No. 3074 del 05 de noviembre de 1979, de conformidad con lo establecido en el artículo 66 y subsiguientes de la Ley 1437 de 2011 -Código de Procedimiento Administrativo y de lo Contencioso Administrativo-.

ARTÍCULO SEXTO. - El encabezado y la parte dispositiva del presente Auto deberán ser publicados en la Gaceta Oficial Ambiental de Parques Nacionales Naturales de Colombia, de conformidad con lo establecido en el artículo 73 de la Ley 1437 de 2011 -Código de Procedimiento Administrativo y de lo Contencioso Administrativo-.

ARTÍCULO SÉPTIMO. - Contra el presente acto administrativo no procede recurso alguno, de conformidad con lo establecido en el artículo 75 de la Ley 1437 de 2011 -Código de Procedimiento Administrativo y de lo Contencioso Administrativo-.

NOTIFÍQUESE, PUBLÍQUESE Y CÚMPLASE



EDNA MARÍA CAROLINA JARRO FAJARDO
Subdirectora de Gestión y Manejo de Áreas Protegidas

Proyectó: Pamela Meireles Guerrero - Abogada GTEA SGM
Revisó información cartográfica: Jean Alexis Ortiz - Cartógrafa GCCI SGM
Revisó: Guillermo Alberto Santos Ceballos - Coordinador GTEA SGM
Expediente: RNSC 100-22 ROLGUA