



MINISTERIO DE AMBIENTE Y DESARROLLO SOSTENIBLE

PARQUES NACIONALES NATURALES DE COLOMBIA

AUTO NÚMERO

3 4 7

2 8 SEP 2022

POR MEDIO DEL CUAL SE INICIA EL TRÁMITE DE REGISTRO DE LA RESERVA NATURAL DE LA SOCIEDAD CIVIL “EL DORADO – LA CUMBRE” RNSC-135-2022

La Subdirectora de Gestión y Manejo de Áreas Protegidas de Parques Nacionales Naturales de Colombia, en ejercicio de sus facultades legales y en especial las establecidas en el numeral 14 del artículo 13 del Decreto 3572 de 2011, la Resolución No. 092 de 2011 y,

CONSIDERANDO

Que la Ley 99 de 1993 creó el Ministerio del Medio Ambiente y reordenó el Sector Público encargado de la gestión y conservación del medio ambiente y los recursos naturales renovables,

Que Parques Nacionales Naturales de Colombia, de acuerdo con lo dispuesto en el Decreto 3572 de 2011, es la Autoridad Ambiental encargada de la administración y manejo del Sistema de Parques Nacionales Naturales y la coordinación del Sistema Nacional de Áreas Protegidas.

Que en el artículo 13, numeral 14 del Decreto 3572 de 2011, se le otorgó a la Subdirección de Gestión y Manejo de Áreas Protegidas la función de *“Adelantar los trámites administrativos ambientales y proyectar los actos administrativos a que haya lugar, para el otorgamiento de permisos, concesiones, autorizaciones y demás instrumentos de control y seguimiento ambiental, para el uso y aprovechamiento de los recursos naturales renovables en las áreas del Sistema de Parques Nacionales, así como para el registro de las Reservas Naturales de la Sociedad Civil”* (Subraya y negrita fuera del texto original).

Que adicionalmente, la Dirección General de esta Autoridad Ambiental, a través de la Resolución No. 092 de 2011, delegó en la Subdirección de Gestión y Manejo de Áreas Protegidas –entre otras- la función de otorgar el registro de las Reservas Naturales de la Sociedad Civil.

Que adicionalmente, la ya referida Ley 99 de 1993, define en su artículo 109 las Reservas Naturales de la Sociedad Civil como: *“La parte o el todo del área de un inmueble que conserva una muestra de un ecosistema natural y sea manejado bajo los principios de la sustentabilidad en el uso de los recursos naturales, cuyas actividades y usos se establecerán de acuerdo a reglamentación, con la participación de las organizaciones sin ánimo de lucro de carácter ambiental”*.

Que mediante el Decreto No. 1076 de 26 de mayo de 2015, *“Por medio del cual se expide el Decreto Único Reglamentario del Sector Ambiente y Desarrollo Sostenible”*, se compilaron los Decretos reglamentarios del sector ambiente, entre los que se encuentran el Decreto 2372 de 2010 *“en relación con el Sistema Nacional de Áreas Protegidas”*, y el Decreto No. 1996 de 1999 *“Por el cual se reglamentan los artículos 109 y 110 de la Ley 99 de 1993 sobre Reservas Naturales de la Sociedad Civil”*.

Que el artículo 1.1.2.1.1 del Decreto No. 1076 de 2015, establece las funciones de Parques Nacionales Naturales como Unidad que conforma y administra el sector.

Que para efectos del procedimiento de Registro de Reservas Naturales de la Sociedad Civil en la presente actuación, se procederá de conformidad con lo dispuesto en la Sección 17 *-Reservas de la Sociedad Civil*, del Capítulo 1 *-Áreas de Manejo Especial-* del Título 2 *-Gestión Ambiental-*, de la Parte 2 *-Reglamentación-*, del Libro 2 *-Régimen Reglamentario del Sector Ambiente-*, del Decreto No. 1076 de 2015 *“Por medio del cual se expide el Decreto Único Reglamentario del Sector Ambiente y Desarrollo Sostenible”*.

8

POR MEDIO DEL CUAL SE INICIA EL TRÁMITE DE REGISTRO DE LA RESERVA NATURAL DE LA SOCIEDAD CIVIL "EL DORADO – LA CUMBRE" RNSC-135-2022

ANTECEDENTES

Mediante radicados Nos. 20224600111592 del 26 de agosto de 2022 y 20224600112372 del 30 de agosto de 2022, la señora **SARA INÉS LARA HERNÁNDEZ**, identificada con cédula de ciudadanía No. 34.562.876, en calidad de representante legal de la **FUNDACIÓN PROAVES DE COLOMBIA**, identificada con Nit. 811.031.647-1, remitió ante el Grupo de Trámites y Evaluación Ambiental – GTEA de Parques Nacionales Naturales de Colombia, la solicitud y documentación para iniciar el trámite de registro como Reserva Natural de la Sociedad Civil a denominarse "**EL DORADO-LA CUMBRE**", a favor de:

1. Predio denominado "**RURAL**", inscrito bajo el inscrito bajo el folio de matrícula inmobiliaria No. 080-73565, ubicado en la vereda Minca, municipio de Santa Marta, departamento de Magdalena.
2. Predio denominado "**RURAL**", inscrito bajo el inscrito bajo el folio de matrícula inmobiliaria No. 080-73566, ubicado en la vereda Minca, municipio de Santa Marta, departamento de Magdalena.
3. Predio denominado "**RURAL**", inscrito bajo el inscrito bajo el folio de matrícula inmobiliaria No. 080-104888, ubicado en la vereda Minca, municipio de Santa Marta, departamento de Magdalena.

Dicha información estaba contenida en los Certificados de Tradición y Libertad expedidos el 22 de agosto de 2022, por la Oficina de Instrumentos Públicos de Santa Marta. Dicha Información fue verificada en la Ventanilla Única de Registro-VUR- el 05 de septiembre de 2022, sin que se evidenciaran anotaciones adicionales.

Con el fin de verificar si la solicitud elevada ante esta Autoridad Ambiental cumple con los requisitos establecidos en el artículo 2.2.2.1.17.6 del Decreto No. 1076 de 26 de mayo de 2015, se hizo necesario hacer el estudio jurídico respectivo, para lo cual se analizaron los siguientes aspectos:

I. Legitimación para formular la solicitud

De conformidad con el formulario de solicitud de registro, la actual solicitud de registro es elevada por la señora **SARA INÉS LARA HERNÁNDEZ**, identificada con cédula de ciudadanía No. 34.562.876, en calidad de representante legal de la **FUNDACIÓN PROAVES DE COLOMBIA**, identificada con Nit. 811.031.647-1.

Con la finalidad de valer la representación legal de la señora **SARA INÉS LARA HERNÁNDEZ**, identificada con cédula de ciudadanía No. 34.562.876, en la documentación aportada, la solicitante incluyó:

- Certificado de Existencia y Representación Legal de la **FUNDACIÓN PROAVES DE COLOMBIA**, identificada con Nit. 811.031.647-1., emitido por la Cámara de Comercio del Oriente Antioqueño el 07 de julio de 2022.

En este sentido, se procedió a corroborar la información en el Registro Único Empresarial y Social – RUES; donde se evidenció lo siguiente:

("...)

CERTIFICA

REPRESENTANTES LEGALES - PRINCIPALES

POR ACTA NÚMERO 119 DEL 08 DE FEBRERO DE 2020 DE REUNION EXTRAORDINARIA DE JUNTA DIRECTIVA, REGISTRADO EN ESTA CÁMARA DE COMERCIO BAJO EL NÚMERO 24984 DEL LIBRO I DEL REGISTRO DE ENTIDADES SIN ÁNIMO DE LUCRO EL 14 DE FEBRERO DE 2020, FUERON NOMBRADOS (...)"

CARGO	NOMBRE	IDENTIFICACIÓN
DIRECTOR EJECUTIVO	LARA HERNANDEZ SARA INES	CC 34,562,876

En este sentido, es posible concluir que la señora **SARA INÉS LARA HERNÁNDEZ**, identificada con cédula de ciudadanía No. 34.562.876, sigue ostentando el cargo de representante legal de la **FUNDACIÓN PROAVES DE COLOMBIA**, identificada con Nit. 811.031.647-1.

POR MEDIO DEL CUAL SE INICIA EL TRÁMITE DE REGISTRO DE LA RESERVA NATURAL DE LA SOCIEDAD CIVIL "EL DORADO – LA CUMBRE" RNSC-135-2022

No obstante, con la finalidad de validar la legitimidad para formular la solicitud de la señora **SARA INÉS LARA HERNÁNDEZ**, identificada con cédula de ciudadanía No. 34.562.876, es necesario contar con un documento en el que se pueda garantizar la voluntad de los miembros de la Junta Directiva de la **FUNDACIÓN PROAVES DE COLOMBIA**, identificada con Nit. 811.031.647-1, para adelantar el trámite de registro de Reserva Natural de la Sociedad Civil RNSC-135-2022 "**EL DORADO – LA CUMBRE**".

Por lo tanto, se requiere a la solicitante del registro allegar el siguiente documento:

1. Acta o documento actualizado, debidamente diligenciado y firmado por los miembros de la Junta Directiva de la **FUNDACIÓN PROAVES DE COLOMBIA**, identificada con Nit. 811.031.647-1, mediante el cual se pueda garantizar la voluntad de los mismos para adelantar el trámite de registro de Reserva Natural de la Sociedad Civil RNSC-135-2022 "**EL DORADO – LA CUMBRE**".

Cabe resaltar que de acuerdo al inciso tercero del artículo 2.2.2.1.17.7 del Decreto Único Reglamentario No. 1076 de 26 de mayo de 2015, a la solicitante se le requerirá por una sola vez para que aporte la documentación que les hiciere falta y se suspenderán los términos. **Si pasados los dos (2) meses contados a partir del día siguiente a la notificación del presente acto administrativo, estos no han sido aportados, se entenderá que han desistido de la solicitud de registro y se procederá al archivo.**

II. Derecho de Dominio

Con la finalidad de corroborar el derecho de dominio de la solicitante se realizó un análisis jurídico de los Certificados de Tradición y Libertad aportados, y con su posterior verificación en la Ventanilla Única de Registro-VUR-, se confirmó que la **FUNDACIÓN PROAVES DE COLOMBIA**, identificada con Nit. 811.031.647-1, es la actual titular del del derecho real de dominio de:

1. Predio denominado "**RURAL**", inscrito bajo el inscrito bajo el folio de matrícula inmobiliaria No. 080-73565, ubicado en la vereda Minca, municipio de Santa Marta, departamento de Magdalena.
2. Predio denominado "**RURAL**", inscrito bajo el inscrito bajo el folio de matrícula inmobiliaria No. 080-73566, ubicado en la vereda Minca, municipio de Santa Marta, departamento de Magdalena.
3. Predio denominado "**RURAL**", inscrito bajo el inscrito bajo el folio de matrícula inmobiliaria No. 080-104888, ubicado en la vereda Minca, municipio de Santa Marta, departamento de Magdalena.

III. Área objeto de la solicitud.

De conformidad con el formulario de solicitud de registro, presentado por la señora **SARA INÉS LARA HERNÁNDEZ**, identificada con cédula de ciudadanía No. 34.562.876, en calidad de representante legal de la **FUNDACIÓN PROAVES DE COLOMBIA**, identificada con Nit. 811.031.647-1, se tiene que el área que se solicita para registro como Reserva Natural de la Sociedad Civil a denominarse "**EL DORADO – LA CUMBRE**", será un total de:

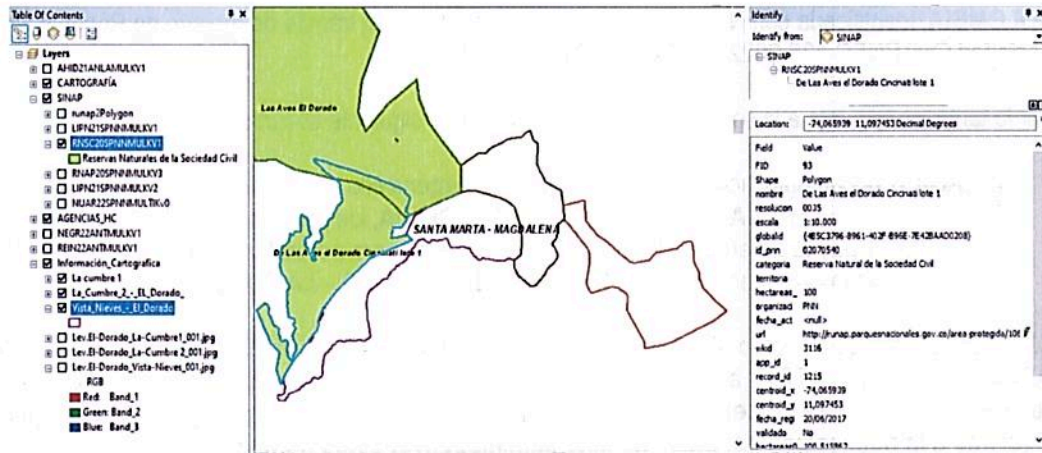
PREDIO	FMI	ÁREA OBJETO DE REGISTRO
RURAL	080-73565	60,3000 ha
RURAL	080-73566	79,7500 ha
RURAL	080-104888	95,2371 ha

Ahora bien, luego de verificar la información cartográfica allegada, se evidenciaron las siguientes situaciones:

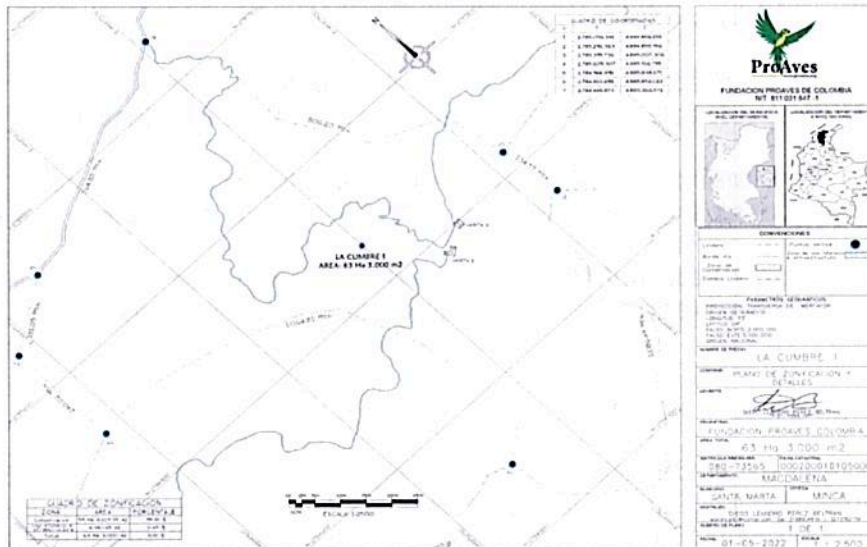
- Uno de los predios objeto de registro se encuentra presuntamente traslapado con la Reserva Natural de la Sociedad Civil (De Las Aves el Dorado Cincinati lote 1) - Mapa SINAP.

8

POR MEDIO DEL CUAL SE INICIA EL TRÁMITE DE REGISTRO DE LA RESERVA NATURAL DE LA SOCIEDAD CIVIL "EL DORADO – LA CUMBRE" RNSC-135-2022



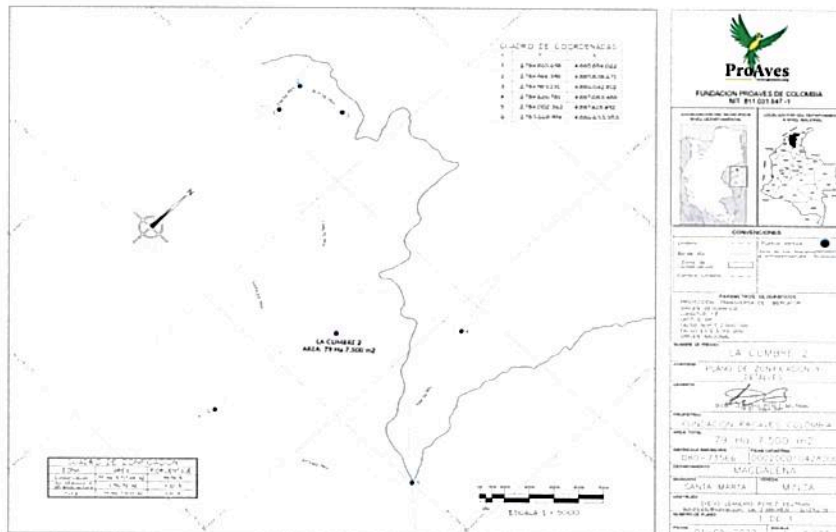
- El solicitante adjunta plancha topográfica con su respectiva zonificación para cada uno de los predios objeto de solicitud:
 - Predio denominado "RURAL", inscrito bajo el inscrito bajo el folio de matrícula inmobiliaria No. 080-73565, con un área total de 63,3000 ha.



CUADRO DE ZONIFICACION		
ZONA	AREA	FORCENTAJE
Conservacion	59 Ha 8.619.35 m ²	99.31 %
Uso intensivo e infraestructura	4.380.65 m ²	0.69 %
Total	63 Ha 3.000 m²	100 %

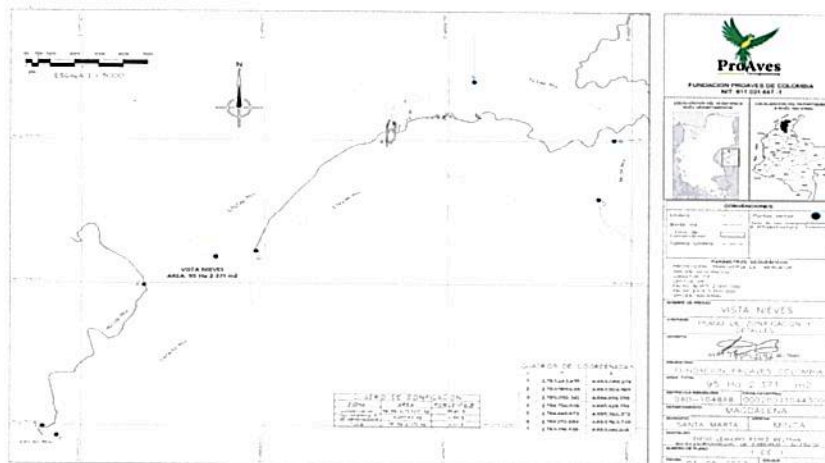
- Predio denominado "RURAL", inscrito bajo el inscrito bajo el folio de matrícula inmobiliaria No. 080-73566, con un área total de 79,7500 ha.

POR MEDIO DEL CUAL SE INICIA EL TRÁMITE DE REGISTRO DE LA RESERVA NATURAL DE LA SOCIEDAD CIVIL "EL DORADO - LA CUMBRE" RNSC-135-2022



CUADRO DE ZONIFICACION		
ZONA	AREA	PORCENTAJE
Conservacion	79 Ha 5.717,48 m2	99,78 %
Uso intensivo e infraestructura	1.782,52 m2	0,22 %
Total	79 Ha 7.500 m2	100 %

- Predio denominado "RURAL", inscrito bajo el folio de matrícula inmobiliaria No. 080-104888, con un área total de 95,2371 ha.




CUADRO DE ZONIFICACION		
ZONA	AREA	PORCENTAJE
Conservacion	94 Ha 6.713,07 m2	99,41 %
Uso intensivo e infraestructura	5.657,93 m2	0,59 %
Total	95 Ha 2.371 m2	100 %

- Con respecto a la información aportada, se evidenció que la plancha topográfica tenía nombre y matrícula profesional de quién elaboró el documento; por lo tanto, se procedió a verificar estos datos en el Registro Único de Topógrafos - RUTOPO, corroborando que el profesional se encuentra debidamente registrado en dicha base de datos, tal como se muestra a continuación:

✂

POR MEDIO DEL CUAL SE INICIA EL TRÁMITE DE REGISTRO DE LA RESERVA NATURAL DE LA SOCIEDAD CIVIL "EL DORADO - LA CUMBRE" RNSC-135-2022

NOMBRE DE PREDIO: LA CUMBRE 1	
CONTIENE: PLANO DE ZONIFICACION Y DETALLES	
LEVANTO:  DIEGO LEANDRO PEREZ BELTRAN	
PROPIETARIO: FUNDACION PROAVES COLOMBIA	
AREA TOTAL: 63 Ha 3.000 m2	
MATRICULA INMOBILIARIA: 080-73565	FICHA CATASTRAL: 000200010105000
DEPARTAMENTO: MAGDALENA	
MUNICIPIO: SANTA MARTA	VEREDA: MINCA
DIGITALIZO: DIEGO LEANDRO PEREZ BELTRAN leandro.p92@hotmail.com Cel: 3168604839 - 3213762159	
NUMERO DE PLANO: 1 DE 1	
FECHA: 01-05-2022	ESCALA: 1 : 2.500

Jueves 8 de septiembre del 2022



Inicio Nueva entidad Transmisión y Servicios Atención al Ciudadano Inspección, Vigilancia y Control Transparencia y acceso a la información Medios

- Trámites y Servicios
- Expedición de la licencia profesional
- Cambio de titular de la licencia profesional
- Duplicado de la licencia profesional
- Solicitud del certificado de vigencia
- Consulta del certificado de vigencia
- Consulta del Registro Único de Topógrafos - RUTOPO
- Tarifas de 2022
- Preguntas frecuentes

Consulta del Registro Único de Topógrafos - RUTOPO

El certificado de vigencia es expedido directamente por el CPNT. EL HECHO DE FIGURAR EN LA BASE DE DATOS NO IMPLICA QUE SU LICENCIA PROFESIONAL ESTÉ VIGENTE

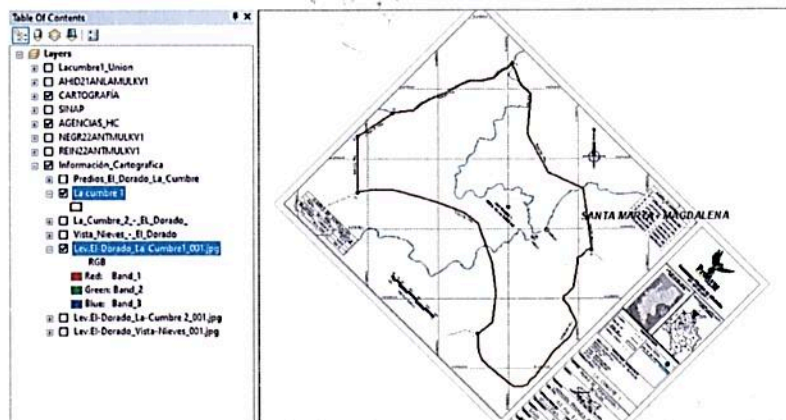
El señor(a) **DIEGO LEANDRO PEREZ BELTRAN** se encuentra en nuestro registro con los siguientes datos:

Matricula : 01-15564
Cédula : 1110532040
Título : **TECNOLOGO EN TOPOGRAFIA**
Institución : UNIVERSIDAD DEL TOLIMA
Sanción : No registra

Cumple con lo establecido para ejercer la profesión en la República de Colombia con lo determinado en la ley 70 de 1970 la sentencia C-606 de 1997 de la Corte

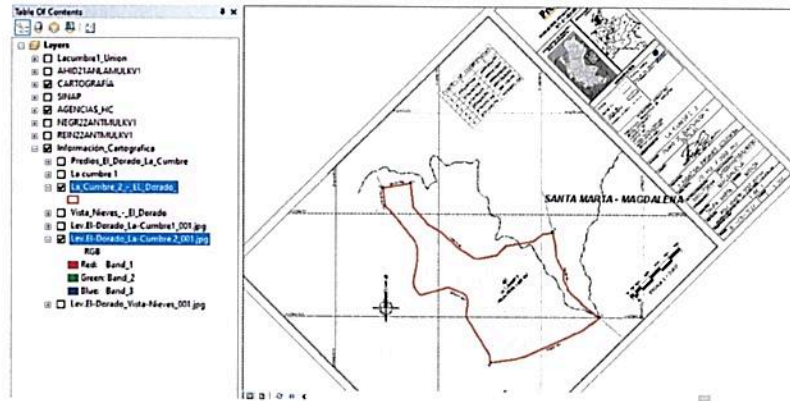
- Posteriormente y teniendo en cuenta que en cada una de las planchas topográficas se relacionaba su tabla de coordenadas, las mismas fueron georreferenciadas, tal como se muestra a continuación:

Predio denominado "RURAL", inscrito bajo el inscrito bajo el folio de matrícula inmobiliaria No. 080-73565.

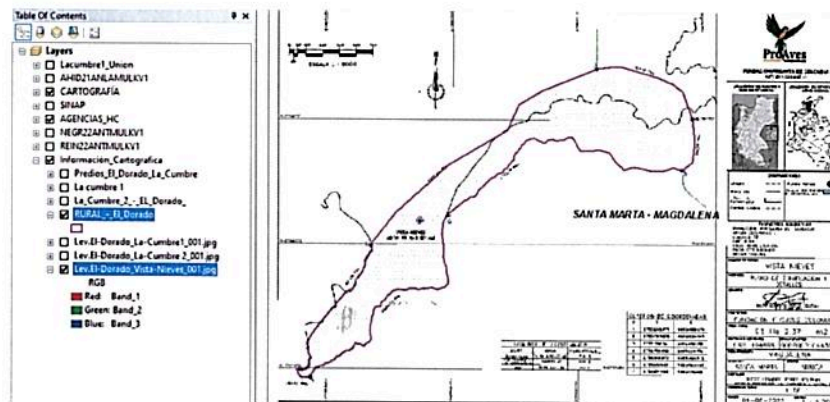


Predio denominado "RURAL", inscrito bajo el inscrito bajo el folio de matrícula inmobiliaria No. 080-73566.

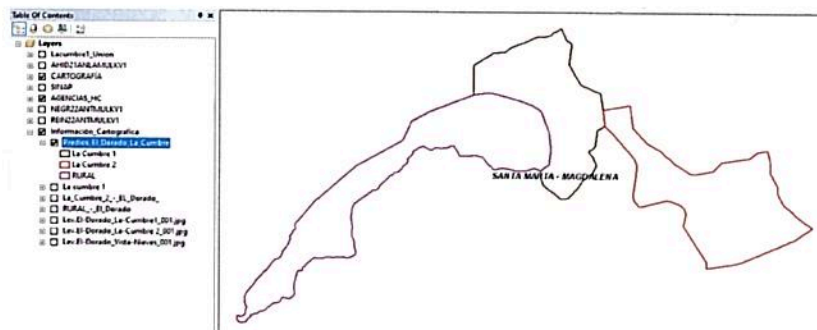
POR MEDIO DEL CUAL SE INICIA EL TRÁMITE DE REGISTRO DE LA RESERVA NATURAL DE LA SOCIEDAD CIVIL "EL DORADO – LA CUMBRE" RNSC-135-2022



Predio denominado "RURAL", inscrito bajo el folio de matrícula inmobiliaria No. 080-104888.



- En el marco del mismo ejercicio de verificación, se evidenció que la zonificación se encuentra incluida en las planchas topográficas en formato .pdf.



Teniendo en cuenta lo anterior, se establece que la solicitud cuenta con el mapa de zonificación con las coordenadas geográficas, y reseña descriptiva, de conformidad con lo establecido en la Sección 17 -Reservas de la Sociedad Civil, del Capítulo 1 –Áreas de Manejo Especial- del Título 2 –Gestión Ambiental-, de la Parte 2 –Reglamentación-, del Libro 2 -Régimen Reglamentario del Sector Ambiente-, del Decreto No. 1076 de 2015, regulado internamente a través del procedimiento de registro de reservas naturales de la sociedad civil – Código SINAP_PR_03, versión 7, actualmente vigente.

IV. Recomendaciones y asuntos que se deben precisar en el concepto técnico

En aplicación de los principios de economía y celeridad –consagrados en el artículo 3º de la Ley 1437 de 2011-, es pertinente informar a la Autoridad Ambiental que realice la visita de inspección técnica al predio objeto de registro, si de acuerdo al párrafo Artículo 2.2.2.1.2.8 del Decreto No. 1076 de 26 de mayo de 2015, el inmueble objeto de registro se encuentra superpuesto con alguna Área Protegida de carácter público y se precise si es

POR MEDIO DEL CUAL SE INICIA EL TRÁMITE DE REGISTRO DE LA RESERVA NATURAL DE LA SOCIEDAD CIVIL "EL DORADO – LA CUMBRE" RNSC-135-2022

viable registrar el área solicitada o una porción inferior a la requerida por el propietario en su formulario de solicitud de registro.

Así mismo, se solicita que dicho concepto determine si el área a registrar se encuentra traslapada con títulos y/o contratos de concesión minera, hidrocarburos, u otros proyectos licenciados, resguardos indígenas o de territorios de comunidades negras, o si tiene algún tipo de restricción respecto del uso del suelo, determinado en el POT ó el EOT del respectivo municipio.

Adicionalmente el Concepto deberá determinar las coordenadas de cada una de las zonas, con su respectivo mapa de zonificación y ubicación, así como los usos y actividades a los cuales se destinará la Reserva Natural de la Sociedad Civil, en los términos del citado Decreto Reglamentario.

Para resolver la solicitud presentada por el peticionario, Parques Nacionales Naturales de Colombia, procederá de conformidad con el trámite previsto en la Sección 17 -Reservas de la Sociedad Civil, del Capítulo 1 -Áreas de Manejo Especial- del Título 2 -Gestión Ambiental-, de la Parte 2 -

Reglamentación-, del Libro 2 -Régimen Reglamentario del Sector Ambiente-, del Decreto No. 1076 de 2015, regulado internamente a través del procedimiento de registro de reservas naturales de la sociedad civil - Código AMSPNN_PR_05, versión 3-, actualmente vigente.

En virtud de lo anterior, se da inicio a la actuación administrativa encaminada a resolver la solicitud presentada por el peticionario, previa verificación de los requisitos establecidos para tal fin, por lo cual se expedirá auto de inicio de trámite, el cual se notificará en los términos establecidos en los artículos 67 a 69 de la Ley 1437 de 2011 -Código de Procedimiento Administrativo y de lo Contencioso Administrativo-, y su publicación se realizará de conformidad con lo señalado en el artículo 73 de la citada normativa, en concordancia con el artículo 71 de la Ley 99 de 1993.

Adicionalmente, y con el objetivo de dar cumplimiento al término de treinta (30) días establecidos en la Sección 17 -Reservas de la Sociedad Civil, del Capítulo 1 -Áreas de Manejo Especial- del Título 2 -Gestión Ambiental-, de la Parte 2 - Reglamentación-, del Libro 2 -Régimen Reglamentario del Sector Ambiente-, del Decreto No. 1076 de 326 de mayo de 2015, para llevar a cabo el proceso de registro, se procederá a remitir a la Alcaldía Municipal y a la autoridad ambiental con jurisdicción en el área del predio, los avisos de que trata el artículo 2.2.2.1.17.7 del referido Decreto, para que sean fijados oportunamente y posteriormente se alleguen las constancias de fijación y desfijación de los mencionados avisos.

Que, en mérito de lo expuesto, la Subdirección de Gestión y Manejo de Áreas Protegidas,

DISPONE:

ARTÍCULO PRIMERO. – Iniciar el trámite de registro como Reserva Natural de la Sociedad Civil "EL DORADO – LA CUMBRE", a favor de:

1. Predio denominado "**RURAL**", inscrito bajo el inscrito bajo el folio de matrícula inmobiliaria No. 080-73566, con una extensión superficial de sesenta y tres hectáreas con tres mil metros cuadrados (63,3000 ha), ubicado en la vereda Minca, municipio de Santa Marta, departamento de Magdalena.
2. Predio denominado "**RURAL**", inscrito bajo el inscrito bajo el folio de matrícula inmobiliaria No. 080-73566, con una extensión superficial de setenta y nueve hectáreas con siete mil quinientos metros cuadrados (79,7500 ha), ubicado en la vereda Minca, municipio de Santa Marta, departamento de Magdalena.
3. Predio denominado "**RURAL**", inscrito bajo el inscrito bajo el folio de matrícula inmobiliaria No. 080-104888, con una extensión superficial de noventa y cinco hectáreas con dos mil trescientos setenta y un metros cuadrados (95,2371 ha), ubicado en la vereda Minca, municipio de Santa Marta, departamento de Magdalena.

Solicitado por la señora **SARA INÉS LARA HERNÁNDEZ**, identificada con cédula de ciudadanía No. 34.562.876, en calidad de representante legal de la **FUNDACIÓN PROAVES DE COLOMBIA**, identificada con Nit. 811.031.647-1, de conformidad con la parte motiva del presente acto administrativo.

POR MEDIO DEL CUAL SE INICIA EL TRÁMITE DE REGISTRO DE LA RESERVA NATURAL DE LA SOCIEDAD CIVIL "EL DORADO - LA CUMBRE" RNSC-135-2022

ARTÍCULO SEGUNDO. – Requerir a la señora **SARA INÉS LARA HERNÁNDEZ**, identificada con cédula de ciudadanía No. 34.562.876, en calidad de representante legal de la **FUNDACIÓN PROAVES DE COLOMBIA**, identificada con Nit. 811.031.647-1, para que dentro del término hasta de dos (2) meses contados a partir del día siguiente a la notificación del presente acto administrativo, allegue la siguiente documentación con el fin dar continuidad al trámite de Solicitud de Registro de Reserva Natural de la Sociedad Civil, de conformidad con la parte motiva del presente acto administrativo:

1. Acta o documento actualizado, debidamente diligenciado y firmado por los miembros de la Junta Directiva de la **FUNDACIÓN PROAVES DE COLOMBIA**, identificada con Nit. 811.031.647-1, mediante el cual se pueda garantizar la voluntad de los mismos para adelantar el trámite de registro de Reserva Natural de la Sociedad Civil RNSC-135-2022 "EL DORADO - LA CUMBRE".

ARTÍCULO TERCERO. - Una vez la solicitante allegue la información requerida, remitir a la **Alcaldía de Santa Marta** y a la **Corporación Autónoma Regional del Magdalena - CORPAMAG**, los avisos de inicio del trámite a que se refiere el artículo 2.2.2.1.17.7 del Decreto 1076 de 2015.

ARTÍCULO CUARTO.- Una vez la solicitante allegue la información requerida, el **Grupo de Trámites y Evaluación Ambiental - GTEA de PNNC** realizará y coordinará la práctica de la visita técnica al predio objeto de solicitud de registro, con el fin de verificar la importancia de la muestra de ecosistema natural y la sostenibilidad de los procesos de producción y aprovechamiento llevados a cabo en el predio, si los hay, y demás aspectos técnicos que se deban tener en cuenta para la verificación de los objetivos de conservación de las áreas protegidas, de conformidad con lo señalado en el artículo 2.2.2.1.1.6 y la Sección 17 -Reservas de la Sociedad Civil, Capítulo 1 -Áreas de Manejo Especial- del Título 2 -Gestión Ambiental-, de la Parte 2 -Reglamentación-, del Libro 2-Régimen Reglamentario del Sector Ambiente-, del Decreto No. 1076 de 26 de mayo de 2015, y observe las recomendaciones contenidas en el presente acto administrativo.

PARÁGRAFO PRIMERO. - Para la práctica de la visita técnica mencionada en el Artículo Cuarto, un funcionario del **Grupo de Trámites y Evaluación Ambiental - GTEA de PNNC**, se comunicará con la usuaria, solicitando su aprobación expresa para realizar la actividad. Después de realizada la consulta, se requerirá que esta aprobación se allegue por los medios virtuales establecidos por el **Grupo de Trámites y Evaluación Ambiental - GTEA de PNNC**.

ARTÍCULO QUINTO. - Notifíquese personalmente o en su defecto por medios electrónicos, el contenido del presente acto administrativo a la señora **SARA INÉS LARA HERNÁNDEZ**, identificada con cédula de ciudadanía No. 34.562.876, en calidad de representante legal de la **FUNDACIÓN PROAVES DE COLOMBIA**, identificada con Nit. 811.031.647-1, de conformidad con lo establecido en el artículo 66 y subsiguientes de la Ley 1437 de 2011 -Código de Procedimiento Administrativo y de lo Contencioso Administrativo-.

ARTÍCULO SEXTO. - El encabezado y la parte dispositiva del presente Auto deberán ser publicados en la Gaceta Oficial Ambiental de Parques Nacionales Naturales de Colombia, de conformidad con lo establecido en el artículo 73 de la Ley 1437 de 2011 -Código de Procedimiento Administrativo y de lo Contencioso Administrativo-.

ARTÍCULO SÉPTIMO. - Contra el presente acto administrativo no procede recurso alguno, de conformidad con lo establecido en el artículo 75 de la Ley 1437 de 2011 -Código de Procedimiento Administrativo y de lo Contencioso Administrativo-.

NOTIFÍQUESE, PUBLÍQUESE Y CÚMPLASE


EDNA MARÍA CAROLINA JARRO FAJARDO
Subdirectora de Gestión y Manejo de Áreas Protegidas

