

**MINISTERIO DE AMBIENTE Y DESARROLLO SOSTENIBLE****PARQUES NACIONALES NATURALES DE COLOMBIA**

AUTO NÚMERO

293

29 AGO 2022

**POR MEDIO DEL CUAL SE INICIA EL TRÁMITE DE REGISTRO DE LA RESERVA NATURAL DE LA SOCIEDAD CIVIL "MONTAGNII" RNSC 091-2022**

La Subdirectora de Gestión y Manejo de Áreas Protegidas de Parques Nacionales Naturales de Colombia, en ejercicio de sus facultades legales y en especial las establecidas en el numeral 14 del artículo 13 del Decreto 3572 de 2011, la Resolución No. 092 de 2011 y,

**CONSIDERANDO**

Que la Ley 99 de 1993 creó el Ministerio del Medio Ambiente y reordenó el Sector Público encargado de la gestión y conservación del medio ambiente y los recursos naturales renovables.

Que Parques Nacionales Naturales de Colombia, de acuerdo con lo dispuesto en el Decreto 3572 de 2011, es la Autoridad Ambiental encargada de la administración y manejo del Sistema de Parques Nacionales Naturales y la coordinación del Sistema Nacional de Áreas Protegidas.

Que en el artículo 13, numeral 14 del Decreto 3572 de 2011, se le otorgó a la Subdirección de Gestión y Manejo de Áreas Protegidas la función de *"Adelantar los trámites administrativos ambientales y proyectar los actos administrativos a que haya lugar, para el otorgamiento de permisos, concesiones, autorizaciones y demás instrumentos de control y seguimiento ambiental, para el uso y aprovechamiento de los recursos naturales renovables en las áreas del Sistema de Parques Nacionales, así como para el **registro de las Reservas Naturales de la Sociedad Civil**"* (Subraya y negrita fuera del texto original).

Que adicionalmente, la Dirección General de esta Autoridad Ambiental, a través de la Resolución No. 092 de 2011, delegó en la Subdirección de Gestión y Manejo de Áreas Protegidas –entre otras- la función de otorgar el registro de las Reservas Naturales de la Sociedad Civil.

Que adicionalmente, la ya referida Ley 99 de 1993, define en su artículo 109 las Reservas Naturales de la Sociedad Civil como: *"La parte o el todo del área de un inmueble que conserva una muestra de un ecosistema natural y sea manejado bajo los principios de la sustentabilidad en el uso de los recursos naturales, cuyas actividades y usos se establecerán de acuerdo a reglamentación, con la participación de las organizaciones sin ánimo de lucro de carácter ambiental"*.

Que mediante el Decreto No. 1076 de 26 de mayo de 2015, *"Por medio del cual se expide el Decreto Único Reglamentario del Sector Ambiente y Desarrollo Sostenible"*, se compilaron los Decretos reglamentarios del sector ambiente, entre los que se encuentran el Decreto 2372 de 2010 *"en relación con el Sistema Nacional de Áreas Protegidas"*, y el Decreto No. 1996 de 1999 *"Por el cual se reglamentan los artículos 109 y 110 de la Ley 99 de 1993 sobre Reservas Naturales de la Sociedad Civil"*.

Que el artículo 1.1.2.1.1 del Decreto No. 1076 de 2015, establece las funciones de Parques Nacionales Naturales como Unidad que conforma y administra el sector.

Que para efectos del procedimiento de Registro de Reservas Naturales de la Sociedad Civil en la presente actuación, se procederá de conformidad con lo dispuesto en la Sección 17 *-Reservas de la Sociedad Civil*, del Capítulo 1 *-Áreas de Manejo Especial-* del Título 2 *-Gestión Ambiental-*, de la Parte 2 *-Reglamentación-*, del Libro 2 *-Régimen Reglamentario del Sector Ambiente-*, del Decreto No. 1076

R



**POR MEDIO DEL CUAL SE INICIA EL TRÁMITE DE REGISTRO DE LA RESERVA NATURAL DE LA SOCIEDAD CIVIL "MONTAGNII" RNSC 091-2022**

de 2015 "Por medio del cual se expide el Decreto Único Reglamentario del Sector Ambiente y Desarrollo Sostenible".

**ANTECEDENTES**

Mediante radicado No. 20224600074402 del 17 de junio de 2022 el señor **WILSON MARTÍNEZ BAUTISTA**, identificado con cedula de ciudadanía No. 7.229.814, en calidad de propietario, presentó la documentación para iniciar el trámite de registro como Reserva Natural de la Sociedad Civil a denominarse "**MONTAGNII**", a favor del predio denominado "Lote 7 Quercia II El Diamante", inscrito bajo el folio de matrícula inmobiliaria No. 083-44355, con una extensión superficial de una (1) hectárea, ubicado en la Vereda Centro, Municipio Arcabuco, Departamento de Boyacá, según información contenida en el Certificado de Tradición y Libertad, expedido el 22 de marzo de 2022, por la Oficina de Registro de Instrumentos Públicos de Moniquira, verificado en la Ventanilla Única de Registro VUR, el 25 de agosto de 2022, sin evidenciar anotaciones adicionales.

Con el fin de verificar si la solicitud elevada ante esta Autoridad Ambiental cumple con los requisitos establecidos en el artículo 2.2.2.1.17.6 del Decreto No. 1076 de 26 de mayo de 2015, se hizo necesario hacer el estudio jurídico respectivo, para lo cual se analizaron los siguientes aspectos:

**I. Legitimación para formular la solicitud y derecho de dominio**

La actual solicitud de registro, es elevada por el señor **WILSON MARTÍNEZ BAUTISTA**, identificado con cedula de ciudadanía No. 7.229.814, quien de conformidad con el formulario de solicitud de registro presentado y en concordancia con lo evidenciado en el Certificado de Tradición y Libertad, es el actual titular del derecho real de dominio del predio "Lote 7 Quercia II", inscrito bajo el folio de matrícula inmobiliaria No. 083-44355, de ahí que se encuentra legitimado para solicitar el registro del referido inmueble, como Reserva Natural de la Sociedad Civil.

Que así mismo, no se evidenciaron limitaciones al dominio sobre el predio objeto de solicitud de registro, que puedan afectar el trámite de registro.

**II. Área objeto de la solicitud.**

Que una vez revisado el formulario de solicitud de registro, presentado por el señor **WILSON MARTÍNEZ BAUTISTA**, identificado con cedula de ciudadanía No. 7.229.814, en calidad de propietario, se indicó como área total a registrar como Reserva Natural de la Sociedad Civil a denominarse "**MONTAGNII**", a favor del predio denominado "Lote 7 Quercia II", inscrito bajo el folio de matrícula inmobiliaria No. 083-44355, una (1) hectárea.

Es importante mencionar que en el Folio de Matrícula Inmobiliaria 083-44355 se relacionan los linderos del predio, dando cumplimiento con lo requerido en el numeral tercero del Artículo No. 2.2.2.1.17.6<sup>1</sup>, del Decreto 1076 de 2015.

**DESCRIPCION: CABIDA Y LINDEROS**

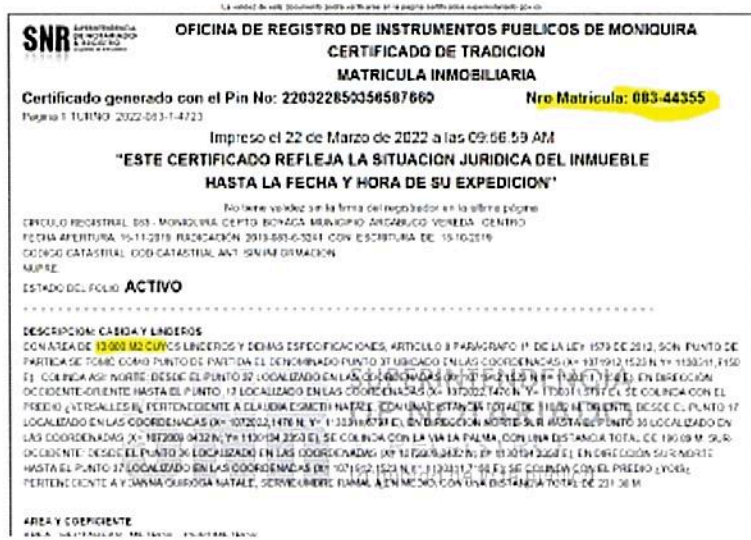
CON AREA DE 10.000 M2 CUYOS LINDEROS Y DEMAS ESPECIFICACIONES, ARTICULO 8 PARÁGRAFO 1°. DE LA LEY 1579 DE 2012. SON: PUNTO DE PARTIDA SE TOMÓ COMO PUNTO DE PARTIDA EL DENOMINADO PUNTO 37 UBICADO EN LAS COORDENADAS (X= 1071912,1523 N;Y= 1130311,7150 E). COLINDA ASÍ: NORTE: DESDE EL PUNTO 37 LOCALIZADO EN LAS COORDENADAS (X= 1071912,1523 N;Y= 1130311,7150 E), EN DIRECCIÓN OCCIDENTE-ORIENTE HASTA EL PUNTO 17 LOCALIZADO EN LAS COORDENADAS (X= 1072022,1476 N; Y= 1130311,6797 E), SE COLINDA CON EL PREDIO  $\angle$ VERSALLES II $\angle$  PERTENECIENTE A CLAUDIA ESMETH NATALE, CON UNA DISTANCIA TOTAL DE 110.02 M. ORIENTE: DESDE EL PUNTO 17 LOCALIZADO EN LAS COORDENADAS (X= 1072022,1476 N; Y= 1130311,6797 E), EN DIRECCIÓN NORTE-SUR HASTA EL PUNTO 36 LOCALIZADO EN LAS COORDENADAS (X= 1072009,0432 N; Y= 1130134,2350 E), SE COLINDA CON LA VIA LA PALMA, CON UNA DISTANCIA TOTAL DE 196.89 M. SUR-OCCIDENTE: DESDE EL PUNTO 36 LOCALIZADO EN LAS COORDENADAS (X= 1072009,0432 N; Y= 1130134,2350 E), EN DIRECCIÓN SUR-NORTE HASTA EL PUNTO 37 LOCALIZADO EN LAS COORDENADAS (X= 1071912,1523 N;Y= 1130311,7150 E); SE COLINDA CON EL PREDIO  $\angle$ VOIS $\angle$  PERTENECIENTE A YOANNA QUIROGA NATALE, SERVIDUMBRE RAMAL A EN MEDIO, CON UNA DISTANCIA TOTAL DE 231.38 M

70

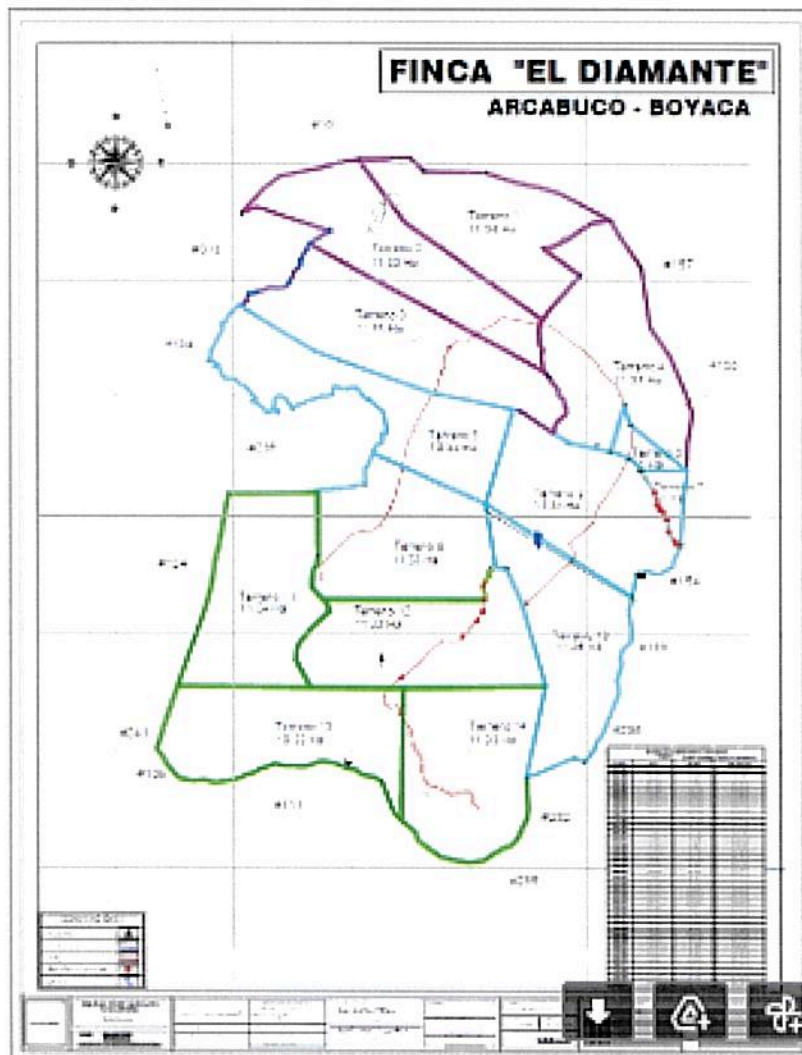
1 3. Nombre, ubicación, linderos y extensión del inmueble y del área que se registrará como Reserva Natural de la Sociedad Civil.

**POR MEDIO DEL CUAL SE INICIA EL TRÁMITE DE REGISTRO DE LA RESERVA NATURAL DE LA SOCIEDAD CIVIL "MONTAGNII" RNSC 091-2022**

- Ahora bien, en relación a la información cartográfica, se verifica el Certificado de Tradición y Libertad del predio denominado "LOTE 7 QUERCIA II" inscrito bajo el FMI 083-44355, con un área de 1.0000Ha:



El usuario allega cartografía en formato pdf con fuente levantamiento topográfico, de predio "Finca el Diamante", del cual se desengloba el LOTE 7 "QUERCIA II", que será el predio objeto de registro.



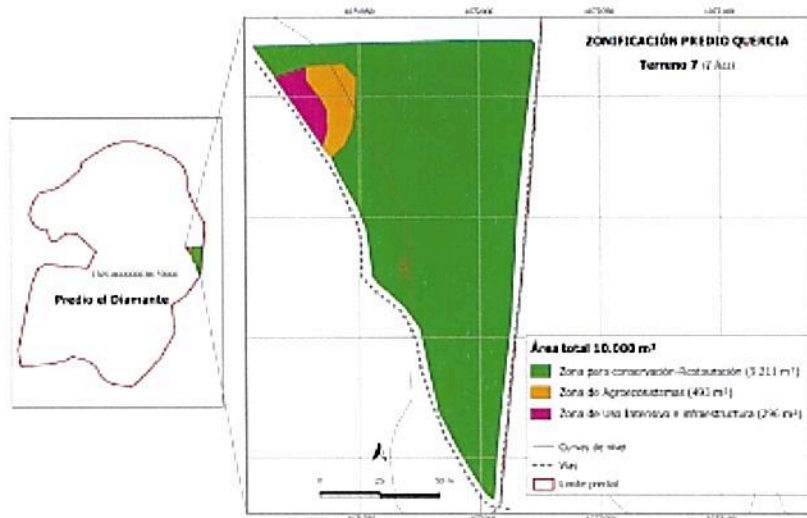
50



**POR MEDIO DEL CUAL SE INICIA EL TRÁMITE DE REGISTRO DE LA RESERVA NATURAL DE LA SOCIEDAD CIVIL "MONTAGNII" RNSC 091-2022**

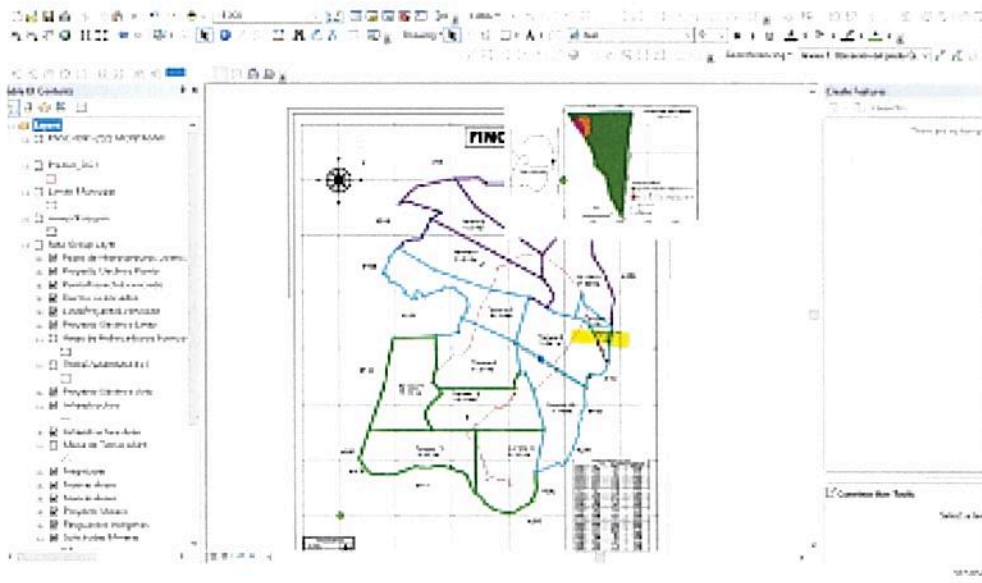
LOCALIZACIÓN (RPM-HM)	CONTENIDO	ARCHIVO
No. CATASTRAL 0000000019000	ADA VILLASCO	EL DIAMANTE UN PREDIO EN UNO
MAT. INMOBILIARIA 091-2022	JOSE JHONY CRUZ	ESCALA 1:1000 PLANO 01 DE 01
	PROYECTO	

Adicionalmente allega un plano del predio "LOTE 7 QUERCIA II", objeto de registro.



El levantamiento topográfico no relaciona el número de matrícula profesional de quien lo hizo, por lo tanto, **no** es posible verificar si el profesional está habilitado para ejercer.

Se georreferencia los dos mapas allegados, y se detecta que estos no corresponden espacialmente, ya que la zonificación se encuentra trasladada de su posición.



Adicionalmente se evidencia que el plano del levantamiento no corresponde en su dimensión, y presenta una reducción de su área respecto al polígono con cédula catastral 1505100000000003015900000000, la cual está relacionada en la cartografía de zonificación.

4





**POR MEDIO DEL CUAL SE INICIA EL TRÁMITE DE REGISTRO DE LA RESERVA NATURAL DE LA SOCIEDAD CIVIL "MONTAGNII" RNSC 091-2022**

Zonificación	Área_ha
Zona de Conservación	0,9819
Zona de Amortiguación y Manejo Especial	0,0483
Zona de Uso Intensivo e Infraestructura	0,0295
Total	1,0597

Respecto a la topología, la zonificación objeto de registro no tiene errores de topología.

En este sentido es necesario que la usuaria allegue la siguiente información:

1. Mapa de zonificación ajustado del predio "Lote 7 Quercia II", inscrito bajo el folio de matrícula inmobiliaria No. 083-44355, donde se **aclare la fuente de información**, es decir, si es **plancha catastral** de Instituto Geográfico Agustín Codazzi - IGAC o de alguno de los catastros descentralizados; o **levantamiento topográfico**, dado que la verificación de la cartografía se hace con referencia a la información catastral.

La información se debe remitir en **formato digital tipo shape**, si es una plancha catastral. Si es un levantamiento topográfico, se debe remitir el **formato digital tipo Dwg**, esta plancha topográfica debe ir firmada por el profesional en topografía (ingeniero o técnico) que realizó el procedimiento<sup>2</sup>, y se debe incluir el número de matrícula profesional del mismo.

Además, se debe remitir el documento en formato *Pdf* o *Jpg*. Lo anterior con la finalidad de dar cumplimiento a los requerimientos establecidos en el numeral cuarto del Artículo 2.2.2.1.17.6, del Decreto 1076 de 2015, ya que ésta es la única información oficial para continuar con el proceso de registro de Reservas Naturales de la Sociedad Civil.

Es importante aclarar que la extensión del predio en la información cartográfica aportada por el usuario debe ser concordante con la relacionada en el FMI, se recuerda que no debe exceder el área<sup>3</sup> reportada en el Certificado de Tradición y Libertad y la zonificación deberá allegarse con cada una de las áreas discriminadas para cada uno de los predios de la solicitud de registro, de acuerdo con lo establecido en los numerales tercero y quinto del Artículo 2.2.2.1.17.6 y el Artículo 2.2.2.1.17.4<sup>4</sup> del Decreto 1076 de 2015.

### III. Recomendaciones y asuntos que se deben precisar en el concepto técnico

En aplicación de los principios de economía y celeridad –consagrados en el artículo 3º de la Ley 1437 de 2011-, es pertinente informar a la Autoridad Ambiental que realice la visita de inspección técnica al predio objeto de registro, si de acuerdo al párrafo Artículo 2.2.2.1.2.8 del Decreto No. 1076 de 26 de mayo de 2015, el inmueble objeto de registro se encuentra superpuesto con alguna Área Protegida de

<sup>2</sup> Consejo Profesional Nacional de Topografía – CPNT. Concepto No. 001 – 2019. 31 de mayo de 2019. 'COMPETENCIA PROFESIONAL PARA EJERCER LA TOPOGRAFÍA Y FIRMAS LOS PLANOS TOPOGRÁFICOS EN EL TERRITORIO COLOMBIANO'. "(...) Los encargados de firmar los planos topográficos son el Ingeniero topográfico matriculado y el Topógrafo profesional licenciado de acuerdo con la Ley 70 de 1979 (Artículos 1, 2, 3, y 4). En consecuencia, la suscripción o firma de un plano topográfico no puede ser delegada o atribuida a profesionales distintos, tales como ingenieros civiles, ingenieros de vías y transportes o arquitectos (...)" En: <https://www.cpn.gov.co/index.php/noticias/prensa/144-competencia-profesional-para-ejercer-la-topografia-y-firmar-los-planos-topograficos-en-el-territorio-colombiano>

<sup>3</sup> La información cartográfica se debe remitir teniendo como referencia el nuevo origen Nacional, conforme lo establecido en la resolución 388 del 13 de mayo de 2020 y resolución 471 del 14 de mayo de 2020, con las consideraciones de la resolución 529 del 5 de junio de 2020 emitidas por el Instituto Geográfico Agustín Codazzi y adoptadas por Parques Nacionales Naturales de Colombia mediante la circular 2020240000014 del 24/06/2020. Las áreas se deben relacionar en formato de cuatro (4) decimales ya que se refiere a hectáreas.

<sup>4</sup> **ARTÍCULO 2.2.2.1.17.4.** Zonificación. La zonificación de las Reservas Naturales de la Sociedad Civil podrá contener además de las zonas que se considere conveniente incluir, las siguientes: 1. **Zona de conservación:** área ocupada por un paisaje o una comunidad natural, animal o vegetal, ya sea en estado primario o que está evolucionado naturalmente y que se encuentre en proceso de recuperación. 2. **Zona de amortiguación y manejo especial:** aquella área de transición entre el paisaje antrópico y las zonas de conservación, o entre aquel y las áreas especiales para la protección como los nacimientos de agua, humedales y cauces. Esta zona puede contener rastrojos o vegetación secundaria y puede estar expuesta a actividades agropecuarias y extractivas sostenibles, de regular intensidad. 3. **Zona de agrosistemas:** área que se dedica a la producción agropecuaria sostenible para uso humano o animal, tanto para el consumo doméstico como para la comercialización, favoreciendo la seguridad alimentaria. 4. **Zona de uso intensivo e infraestructura:** área de ubicación de las casas de habitación, restaurantes, hospedajes, establos, galpones, bodegas, viveros, senderos, vías, miradores, instalaciones eléctricas y de maquinaria fija, instalaciones sanitarias y de saneamiento básico e instalaciones para la educación, la recreación y el deporte. Las Reservas Naturales de la Sociedad Civil deberán contar como mínimo, con una Zona de Conservación.



**POR MEDIO DEL CUAL SE INICIA EL TRÁMITE DE REGISTRO DE LA RESERVA NATURAL DE LA SOCIEDAD CIVIL "MONTAGNII" RNSC 091-2022**

carácter público y se precise si es viable registrar el área solicitada o una porción inferior a la requerida por el propietario en su formulario de solicitud de registro.

Así mismo, se solicita que dicho concepto determine si el área a registrar se encuentra traslapada con títulos y/o contratos de concesión minera, hidrocarburos, u otros proyectos licenciados, resguardos indígenas o de territorios de comunidades negras, o si tiene algún tipo de restricción respecto del uso del suelo, determinado en el POT ó el EOT del respectivo municipio.

Adicionalmente el Concepto deberá determinar las coordenadas de cada una de las zonas, con su respectivo mapa de zonificación y ubicación, así como los usos y actividades a los cuales se destinará la Reserva Natural de la Sociedad Civil, en los términos del citado Decreto Reglamentario.

Para resolver la solicitud presentada por la peticionaria, Parques Nacionales Naturales de Colombia, procederá de conformidad con el trámite previsto en la Sección 17 *-Reservas de la Sociedad Civil*, del Capítulo 1 *-Áreas de Manejo Especial-* del Título 2 *-Gestión Ambiental-*, de la Parte 2 *-Reglamentación-*, del Libro 2 *-Régimen Reglamentario del Sector Ambiente-*, del Decreto No. 1076 de 2015, regulado internamente a través del procedimiento de registro de reservas naturales de la sociedad civil – Código AMSPNN\_PR\_05, versión 3-, actualmente vigente.

En virtud de lo anterior, se da inicio a la actuación administrativa encaminada a resolver la solicitud presentada por la peticionaria, previa verificación de los requisitos establecidos para tal fin, por lo cual se expedirá auto de inicio de trámite, el cual se notificará en los términos establecidos en los artículos 67 a 69 de la Ley 1437 de 2011 *-Código de Procedimiento Administrativo y de lo Contencioso Administrativo-*, y su publicación se realizará de conformidad con lo señalado en el artículo 73 de la citada normativa, en concordancia con el artículo 71 de la Ley 99 de 1993.

Adicionalmente, y con el objetivo de dar cumplimiento al término de treinta (30) días establecidos en la Sección 17 *-Reservas de la Sociedad Civil*, del Capítulo 1 *-Áreas de Manejo Especial-* del Título 2 *-Gestión Ambiental-*, de la Parte 2 *-Reglamentación-*, del Libro 2 *-Régimen Reglamentario del Sector Ambiente-*, del Decreto No. 1076 de 326 de mayo de 2015, para llevar a cabo el proceso de registro, se procederá a remitir a la Alcaldía Municipal y a la autoridad ambiental con jurisdicción en el área del predio, los avisos de que trata el artículo 2.2.2.1.17.7 del referido Decreto, para que sean fijados oportunamente y posteriormente se alleguen las constancias de fijación y desfijación de los mencionados avisos.

Que en mérito de lo expuesto, la Subdirección de Gestión y Manejo de Áreas Protegidas

**DISPONE:**

**ARTÍCULO PRIMERO.** - Iniciar el trámite de registro como Reserva Natural de la Sociedad Civil "MONTAGNII", a favor del predio denominado "Lote 7 Quercia II", inscrito bajo el folio de matrícula inmobiliaria No. 083-44355, ubicado en la Vereda Centro, Municipio Arcabuco, Departamento de Boyacá, solicitado por el señor **WILSON MARTÍNEZ BAUTISTA**, identificado con cedula de ciudadanía No. 7.229.814, en calidad de propietario, de conformidad con la parte motiva del presente acto administrativo.

**ARTÍCULO SEGUNDO.** – Requerir al señor **WILSON MARTÍNEZ BAUTISTA**, identificado con cedula de ciudadanía No. 7.229.814, para que dentro del término de hasta de dos (2) meses contados a partir del día siguiente a la notificación del presente acto administrativo, allegue la siguiente documentación con el fin dar continuidad al trámite de Solicitud de Registro de Reserva Natural de la Sociedad Civil, de conformidad con la parte motiva del presente acto administrativo:

1. Mapa de zonificación ajustado del predio "Lote 7 Quercia II", inscrito bajo el folio de matrícula inmobiliaria No. 083-44355, donde se **aclare la fuente de información**, es decir, si es **plancha catastral** de Instituto Geográfico Agustín Codazzi - IGAC o de alguno de los catastros descentralizados; o **levantamiento topográfico**, dado que la verificación de la cartografía se hace con referencia a la información catastral.

8



**POR MEDIO DEL CUAL SE INICIA EL TRÁMITE DE REGISTRO DE LA RESERVA NATURAL DE LA SOCIEDAD CIVIL "MONTAGNII" RNSC 091-2022**

La información se debe remitir en formato digital tipo shape, si es una plancha catastral. Si es un levantamiento topográfico, se debe remitir el formato digital tipo Dwg, esta plancha topográfica debe ir firmada por el profesional en topografía (ingeniero o técnico) que realizó el procedimiento<sup>5</sup>, y se debe incluir el número de matrícula profesional del mismo.

Además, se debe remitir el documento en formato *Pdf* o *Jpg*. Lo anterior con la finalidad de dar cumplimiento a los requerimientos establecidos en el numeral cuarto del Artículo 2.2.2.1.17.6, del Decreto 1076 de 2015, ya que ésta es la única información oficial para continuar con el proceso de registro de Reservas Naturales de la Sociedad Civil.

Es importante aclarar que la extensión del predio en la información cartográfica aportada por el usuario debe ser concordante con la relacionada en el FMI, se recuerda que no debe exceder el área<sup>6</sup> reportada en el Certificado de Tradición y Libertad y la zonificación deberá allegarse con cada una de las áreas discriminadas para cada uno de los predios de la solicitud de registro, de acuerdo con lo establecido en los numerales tercero y quinto del Artículo 2.2.2.1.17.6 y el Artículo 2.2.2.1.17.4<sup>7</sup> del Decreto 1076 de 2015.

**ARTÍCULO TERCERO.** - Una vez el solicitante allegue la información requerida, remitir a la **Alcaldía Municipal de Arcabuco** y a la **Corporación Autónoma Regional de Boyacá -CORPOBOYACÁ**, los avisos de inicio del trámite a que se refiere el artículo 2.2.2.1.17.7 del Decreto 1076 de 2015.

**ARTÍCULO CUARTO.** - Una vez el solicitante allegue la información requerida, el **Grupo de Trámites y Evaluación Ambiental -GTEA-**, de Parques Nacionales Naturales de Colombia, realizará y coordinará la práctica de la visita técnica al predio objeto de solicitud de registro, con el fin de verificar la importancia de la muestra de ecosistema natural y la sostenibilidad de los procesos de producción y aprovechamiento llevados a cabo en el predio, si los hay, y demás aspectos técnicos que se deban tener en cuenta para la verificación de los objetivos de conservación de las áreas protegidas, de conformidad con lo señalado en el artículo 2.2.2.1.1.6 y la Sección 17 *-Reservas de la Sociedad Civil, Capítulo 1 -Áreas de Manejo Especial-* del Título 2 *-Gestión Ambiental-*, de la Parte 2 *-Reglamentación-*, del Libro 2 *-Régimen Reglamentario del Sector Ambiente-*, del Decreto No. 1076 de 26 de mayo de 2015, y observe las recomendaciones contenidas en el presente acto administrativo.

**PARÁGRAFO PRIMERO.** - Para la práctica de la visita técnica mencionada en el Artículo Cuarto, un funcionario del **Grupo de Trámites y Evaluación Ambiental -GTEA-**, de Parques Nacionales Naturales de Colombia se comunicará con el usuario, solicitando su aprobación expresa para realizar la actividad. Después de realizada la consulta, se requerirá que esta aprobación se allegue por los medios virtuales establecidos por Parques Nacionales Naturales.

**ARTÍCULO QUINTO.** - Notifíquese personalmente o en su defecto por aviso, el contenido del presente acto administrativo al señor **WILSON MARTÍNEZ BAUTISTA**, identificado con cedula de ciudadanía No. 7.229.814, en calidad de propietario, de conformidad con lo establecido en el artículo 66 y subsiguientes de la Ley 1437 de 2011 *-Código de Procedimiento Administrativo y de lo Contencioso Administrativo-*.

<sup>5</sup> Consejo Profesional Nacional de Topografía - CPNT. Concepto No. 001 - 2019. 31 de mayo de 2019. *COMPETENCIA PROFESIONAL PARA EJERCER LA TOPOGRAFÍA Y FIRMAS LOS PLANOS TOPOGRÁFICOS EN EL TERRITORIO COLOMBIANO*. "(...) Los encargados de firmar los planos topográficos son el Ingeniero topográfico matriculado y el Topógrafo profesional licenciado de acuerdo con la Ley 70 de 1979 (Artículos 1, 2, 3, y 4). En consecuencia, la suscripción o firma de un plano topográfico no puede ser delegada o atribuida a profesionales distintos, tales como ingenieros civiles, ingenieros de vías y transportes o arquitectos (...)" En: <https://www.cpnt.gov.co/index.php/noticias/prensa/144-competencia-profesional-para-ejercer-la-topografia-y-firmar-los-planos-topograficos-en-el-territorio-colombiano>

<sup>6</sup> La información cartográfica se debe remitir teniendo como referencia el nuevo origen Nacional, conforme lo establecido en la resolución 388 del 13 de mayo de 2020 y resolución 471 del 14 de mayo de 2020, con las consideraciones de la resolución 529 del 5 de junio de 2020 emitidas por el Instituto Geográfico Agustín Codazzi y adoptadas por Parques Nacionales Naturales de Colombia mediante la circular 20202400000014 del 24/06/2020. Las áreas se deben relacionar en formato de cuatro (4) decimales ya que se refiere a hectáreas.

<sup>7</sup> **ARTÍCULO 2.2.2.1.17.4.** Zonificación. La zonificación de las Reservas Naturales de la Sociedad Civil podrá contener además de las zonas que se considere conveniente incluir, las siguientes: 1. Zona de conservación: área ocupada por un paisaje o una comunidad natural, animal o vegetal, ya sea en estado primario o que está evolucionado naturalmente y que se encuentre en proceso de recuperación. 2. Zona de amortiguación y manejo especial: aquella área de transición entre el paisaje antrópico y las zonas de conservación, o entre aquel y las áreas especiales para la protección como los nacimientos de agua, humedales y cauces. Esta zona puede contener rastrojos o vegetación secundaria y puede estar expuesta a actividades agropecuarias y extractivas sostenibles, de regular intensidad. 3. Zona de agrosistemas: área que se dedica a la producción agropecuaria sostenible para uso humano o animal, tanto para el consumo doméstico como para la comercialización, favoreciendo la seguridad alimentaria. 4. Zona de uso intensivo e infraestructura: área de ubicación de las casas de habitación, restaurantes, hospedajes, establos, galpones, bodegas, viveros, senderos, vías, miradores, instalaciones eléctricas y de maquinaria fija, instalaciones sanitarias y de saneamiento básico e instalaciones para la educación, la recreación y el deporte. Las Reservas Naturales de la Sociedad Civil deberán contar como mínimo, con una Zona de Conservación.



**POR MEDIO DEL CUAL SE INICIA EL TRÁMITE DE REGISTRO DE LA RESERVA NATURAL DE LA SOCIEDAD CIVIL "MONTAGNII" RNSC 091-2022**

**ARTÍCULO SEXTO.** - El encabezado y la parte dispositiva del presente Auto deberán ser publicados en la Gaceta Oficial Ambiental de Parques Nacionales Naturales de Colombia, de conformidad con lo establecido en el artículo 73 de la Ley 1437 de 2011 –Código de Procedimiento Administrativo y de lo Contencioso Administrativo-.

**ARTÍCULO SÉPTIMO.** - Contra el presente acto administrativo no procede recurso alguno, de conformidad con lo establecido en el artículo 75 de la Ley 1437 de 2011 –Código de Procedimiento Administrativo y de lo Contencioso Administrativo-.

**NOTIFÍQUESE, PUBLÍQUESE Y CÚMPLASE**



**EDNA MARÍA CAROLINA JARRO FAJARDO**  
Subdirectora de Gestión y Manejo de Áreas Protegidas

Proyectó: Sandra C. Simancas Cárdenas – Abogada Convenio WWF –PNN  
Revisión Cartográfica: Arlenon Peláez Contreras - Cartógrafo Convenio WWF –PNN  
Aprobó: Guillermo Alberto Santos Ceballos – Coordinador GTEA-SGM

Expediente: RNSC 091-2022 MONTAGNII