



MINISTERIO DE AMBIENTE Y DESARROLLO SOSTENIBLE

PARQUES NACIONALES NATURALES DE COLOMBIA

AUTO NÚMERO
(4 0 7 1 8 OCT 2022)

POR MEDIO DEL CUAL SE INICIA EL TRÁMITE DE REGISTRO DE LA RESERVA NATURAL DE LA SOCIEDAD CIVIL "NÚCLEO DE RESERVAS AKAE- EL HORMIGUERO" RNSC 166-22

La Subdirectora de Gestión y Manejo de Áreas Protegidas de Parques Nacionales Naturales de Colombia, en ejercicio de sus facultades legales y en especial las establecidas en el numeral 14 del artículo 13 del Decreto 3572 de 2011, la Resolución No. 092 de 2011 y,

CONSIDERANDO

Que la Ley 99 de 1993 creó el Ministerio del Medio Ambiente y reordenó el Sector Público encargado de la gestión y conservación del medio ambiente y los recursos naturales renovables,

Que Parques Nacionales Naturales de Colombia, de acuerdo con lo dispuesto en el Decreto 3572 de 2011, es la Autoridad Ambiental encargada de la administración y manejo del Sistema de Parques Nacionales Naturales y la coordinación del Sistema Nacional de Áreas Protegidas.

Que en el artículo 13, numeral 14 del Decreto 3572 de 2011, se le otorgó a la Subdirección de Gestión y Manejo de Áreas Protegidas la función de *"Adelantar los trámites administrativos ambientales y proyectar los actos administrativos a que haya lugar, para el otorgamiento de permisos, concesiones, autorizaciones y demás instrumentos de control y seguimiento ambiental, para el uso y aprovechamiento de los recursos naturales renovables en las áreas del Sistema de Parques Nacionales, así como para el **registro de las Reservas Naturales de la Sociedad Civil**"* (Subraya y negrita fuera del texto original).

Que adicionalmente, la Dirección General de esta Autoridad Ambiental, a través de la Resolución No. 092 de 2011, delegó en la Subdirección de Gestión y Manejo de Áreas Protegidas –entre otras- la función de otorgar el registro de las Reservas Naturales de la Sociedad Civil.

Que adicionalmente, la ya referida Ley 99 de 1993, define en su artículo 109 las Reservas Naturales de la Sociedad Civil como: *"La parte o el todo del área de un inmueble que conserva una muestra de un ecosistema natural y sea manejado bajo los principios de la sustentabilidad en el uso de los recursos naturales, cuyas actividades y usos se establecerán de acuerdo a reglamentación, con la participación de las organizaciones sin ánimo de lucro de carácter ambiental"*.

Que mediante el Decreto No. 1076 de 26 de mayo de 2015, *"Por medio del cual se expide el Decreto Único Reglamentario del Sector Ambiente y Desarrollo Sostenible"*, se compilaron los Decretos reglamentarios del sector ambiente, entre los que se encuentran el Decreto 2372 de 2010 *"en relación con el Sistema Nacional de Áreas Protegidas"*, y el Decreto No. 1996 de 1999 *"Por el cual se reglamentan los artículos 109 y 110 de la Ley 99 de 1993 sobre Reservas Naturales de la Sociedad Civil"*.

↙

POR MEDIO DEL CUAL SE INICIA EL TRÁMITE DE REGISTRO DE LA RESERVA NATURAL DE LA SOCIEDAD CIVIL "NÚCLEO DE RESERVAS AKAE- EL HORMIGUERO" RNSC 166-22

Que el artículo 1.1.2.1.1 del Decreto No. 1076 de 2015, establece las funciones de Parques Nacionales Naturales como Unidad que conforma y administra el sector.

Que para efectos del procedimiento de Registro de Reservas Naturales de la Sociedad Civil en la presente actuación, se procederá de conformidad con lo dispuesto en la Sección 17 -Reservas de la Sociedad Civil, del Capítulo 1 -Áreas de Manejo Especial- del Título 2 -Gestión Ambiental-, de la Parte 2 -Reglamentación-, del Libro 2 -Régimen Reglamentario del Sector Ambiente-, del Decreto No. 1076 de 2015 "Por medio del cual se expide el Decreto Único Reglamentario del Sector Ambiente y Desarrollo Sostenible".

ANTECEDENTES

Mediante radicado No. 20224600131402 del 03/10/2022, la señora **CAMILA MARÍA ISAZA** identificada con cédula de extranjería No. 302144, en calidad de apoderada del señor **PABLO TAMAYO ISAZA** identificado con la cédula de extranjería No. 887945, remitió ante el Grupo de Trámites y Evaluación Ambiental - GTEA de Parques Nacionales Naturales de Colombia, la solicitud y documentación para iniciar el trámite de registro como Reserva Natural de la Sociedad Civil a denominarse "**NÚCLEO DE RESERVAS AKAE- EL HORMIGUERO**", a favor del predio denominado "**El Hormiguero**" inscrito bajo el folio de matrícula inmobiliaria No. 540-4743, con una extensión superficial de mil doscientas sesenta y dos hectáreas con mil doscientas ochenta y cuatro metros (1262 ha 1284 m²), ubicado en el municipio de La Primavera, departamento de Vichada, según información contenida en el Certificado de Tradición y Libertad expedido el 28 de septiembre de 2022, por la Oficina de Instrumentos Públicos de Puerto Carreño, verificado en la Ventanilla Única de Registro-VUR- el 11 de octubre de 2022, sin que se evidenciaran anotaciones adicionales.

Con el fin de verificar si la solicitud elevada ante esta Autoridad Ambiental cumple con los requisitos establecidos en el artículo 2.2.2.1.17.6 del Decreto No. 1076 de 26 de mayo de 2015, se hizo necesario hacer el estudio jurídico respectivo, para lo cual se analizaron los siguientes aspectos:

I. Legitimación para formular la solicitud

De conformidad con el formulario de solicitud de registro, la actual solicitud de registro es elevada por la señora **CAMILA MARÍA ISAZA** identificada con cédula de extranjería No. 302144, en calidad de apoderada del señor **PABLO TAMAYO ISAZA** identificado con la cédula de extranjería No. 887945.

Con la finalidad de valer la representación legal de la señora **CAMILA MARÍA ISAZA** identificada con cédula de extranjería No. 302144, en la documentación aportada, la solicitante incluyó poder especial con fecha del 23 de agosto del 2022 en el que se indicó lo siguiente:

" (...) Yo PABLO TAMAYO ISAZA identificado con la Cédula de extranjería CE# 887945, mayor de edad, obrando en nombre propio, manifiesto que por medio del presente escrito confiero poder especial a la señora Camila María Isaza mayor de edad, identificada con la Cédula de Extranjería # 302144, con la finalidad de que en nombre y representación mía, realice la gestión y todos los tramites respectivos y necesarios para el efectivo registro de mi predio denominado EL HORMIGUERO identificado con la matrícula inmobiliaria No. 540-4743, código catastral 00-01-00-00-0007-0044-0-00-00-0000 (ubicado en el municipio de la Primavera- Vereda EL TRIUNFO- Departamento del Vichada), en la categoría de Reserva Natural de la Sociedad Civil denominado "NUCLEO DE RESERVAS AKAE - EL HORMIGUERO" como área protegida Nacionales Naturales de Colombia - PNNC. integrante del Sistema Nacional de Áreas Protegidas - SINAP, ante Parques Nacionales Naturales de Colombia - PNNC (...)"

POR MEDIO DEL CUAL SE INICIA EL TRÁMITE DE REGISTRO DE LA RESERVA NATURAL DE LA SOCIEDAD CIVIL "NÚCLEO DE RESERVAS AKAE- EL HORMIGUERO" RNSC 166-22

Después de analizar dicho documento, se corroboró que el mismo cumple con los requisitos mínimos para valer la representación legal de la señora **CAMILA MARÍA ISAZA** identificada con cédula de extranjería No. 302144, toda vez que está debidamente diligenciado y autenticado en la notaría correspondiente, se incluyó la identificación plena de las partes (poderante y apoderado), causa por la cual se otorga el poder, facultades a otorgar, descripción detallada y correcta del bien inmueble a registrar, actos a realizar, firma y sello del notario, firma autenticada de las personas que otorgan el poder, y su correspondiente identificación biométrica.

II. Derecho de Dominio

Con la finalidad de corroborar el derecho de dominio del solicitante se realizó un análisis jurídico del Certificado de Tradición y Libertad aportado y con su posterior verificación en la Ventanilla Única de Registro-VUR-, se confirmó que el señor **PABLO TAMAYO ISAZA** identificado con la cédula de extranjería No. 887945, es el actual titular del derecho real de dominio del predio denominado "El Hormiguero" inscrito bajo el folio de matrícula inmobiliaria No. 540-4743, de ahí que se encuentra legitimado para solicitar el registro del referido inmueble, como Reserva Natural de la Sociedad Civil.

Que así mismo, no se evidenciaron limitaciones al dominio sobre el predio objeto de solicitud de registro, que puedan afectar el trámite de registro.

III. Área objeto de la solicitud.

De conformidad con el formulario de solicitud de registro, presentado por la señora **CAMILA MARÍA ISAZA** identificada con cédula de extranjería No. 302144, en calidad de apoderada del señor **PABLO TAMAYO ISAZA** identificado con la cédula de extranjería No. 887945, se tiene que el área que se solicita para registro como Reserva Natural de la Sociedad Civil a denominarse "**NÚCLEO DE RESERVAS AKAE- EL HORMIGUERO**", a favor del predio denominado "El Hormiguero" inscrito bajo el folio de matrícula inmobiliaria No. 540-4743, será una extensión total de (1262 ha 1284 m²).

Ahora bien, con relación a la sección de 'Cabida y Linderos' del Certificado de Tradición y Libertad del predio denominado "El Hormiguero" inscrito bajo el folio de matrícula inmobiliaria No. 540-4743; se tiene lo siguiente:

DESCRIPCIÓN: CABIDA Y LINDEROS:

"TERRENO RURAL CON CABIDA DE MIL DOCIENTAS SESENTA Y DOS HECTAREAS CON MIL DOCIENTAS OCHENTA Y CUATRO METROS (1262HAS, 1284M2) LINDEROS INDICADOS EN LA RESOLUCION # 00222 DEL 16-03-06 DEL INCODER SAN JOSE DEL GUAVIARE DECRETO 1711 DEL 6 DE JULIO DE 1984. VEREDA EL TRIUNFO"

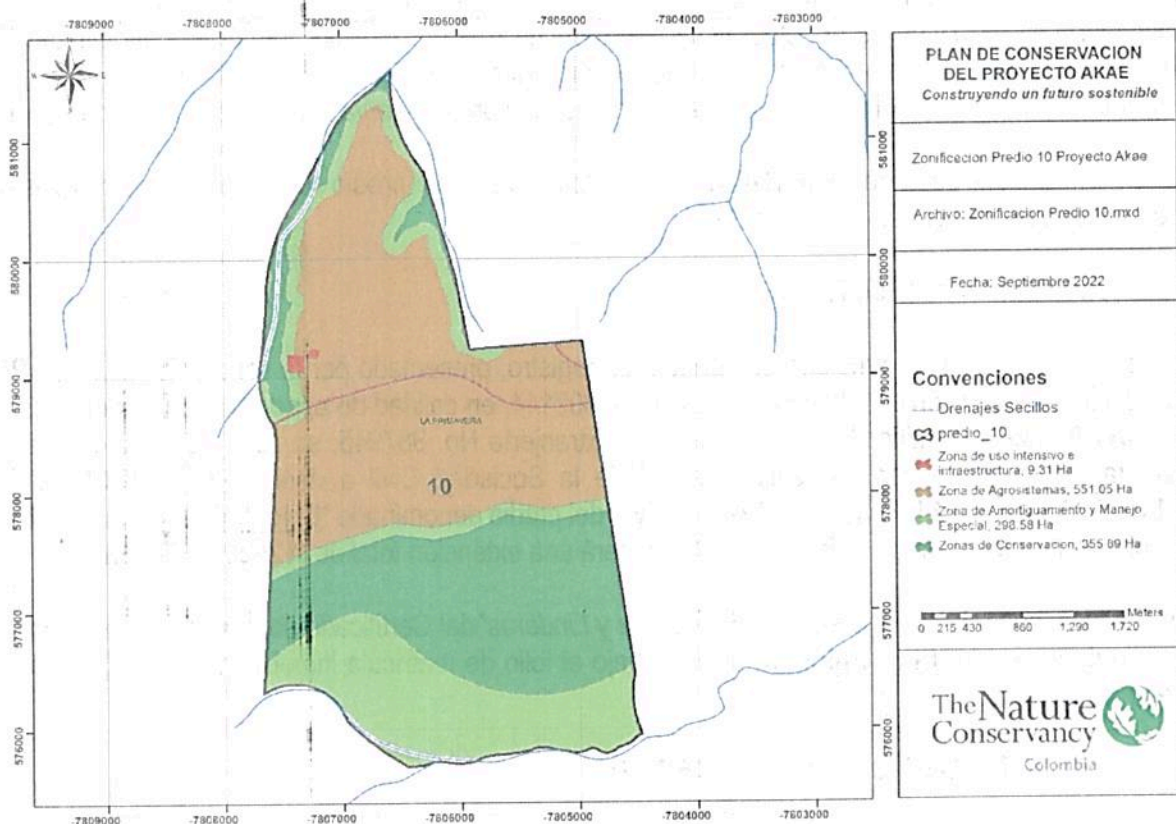
No obstante, la solicitante del trámite aportó copia de la Resolución No. 00222 del 16 de marzo de 2006 de INCODER de San José Guaviare, la Escritura 321 del 05 de diciembre de 2018 emitida por la Notaría Única de Puerto Carreño y la Escritura 366 del 06 de mayo de 2019 de la Notaría Única de Cota, corroborando que en dichos documentos se incluían los linderos del predio denominado "El Hormiguero" inscrito bajo el folio de matrícula inmobiliaria No. 540-4743, dando así cumplimiento al numeral tercero del Artículo 2.2.2.1.17.6¹ del Decreto Único Reglamentario No. 1076 de 26 de mayo de 2015.

¹ ARTÍCULO 2.2.2.1.17.6. *Solicitud de Registro.* La solicitud de registro de una Reserva Natural de la Sociedad Civil deberá presentarse ante Parques Nacionales Naturales de Colombia directamente o por intermedio de una organización sin ánimo de lucro, y deberá contener:
3. Nombre, ubicación, linderos y extensión del inmueble y del área que se registrará como Reserva Natural de la Sociedad Civil.

POR MEDIO DEL CUAL SE INICIA EL TRÁMITE DE REGISTRO DE LA RESERVA NATURAL DE LA SOCIEDAD CIVIL "NÚCLEO DE RESERVAS AKAE- EL HORMIGUERO" RNSC 166-22

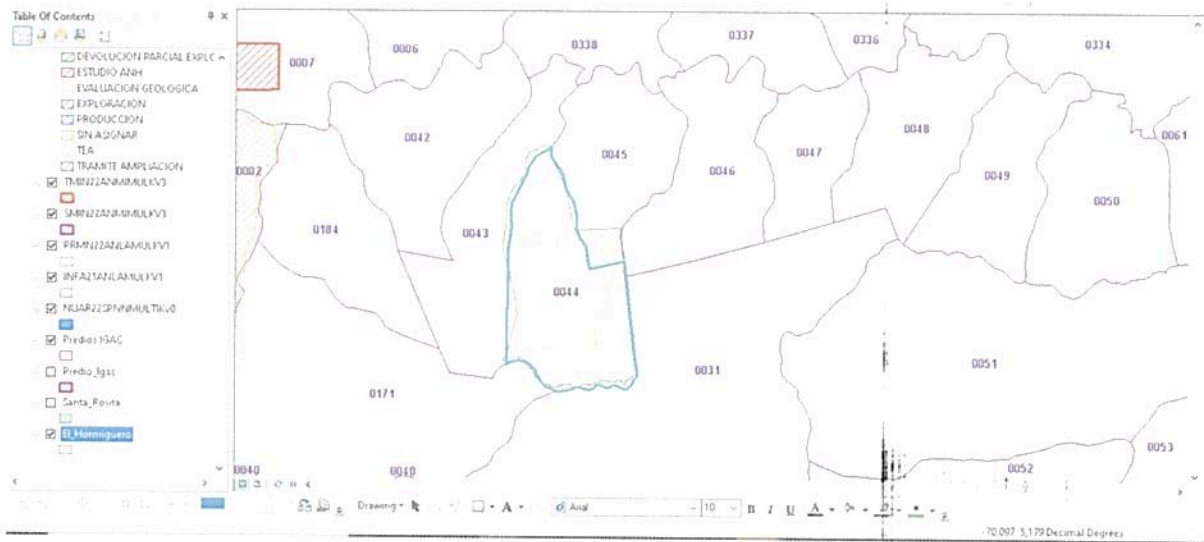
Ahora bien, luego de revisar la información cartográfica allegada, se evidenció lo siguiente:

- La solicitante remitió información cartográfica en formato *.pdf* con su respectiva propuesta de zonificación, tal como se muestra a continuación:

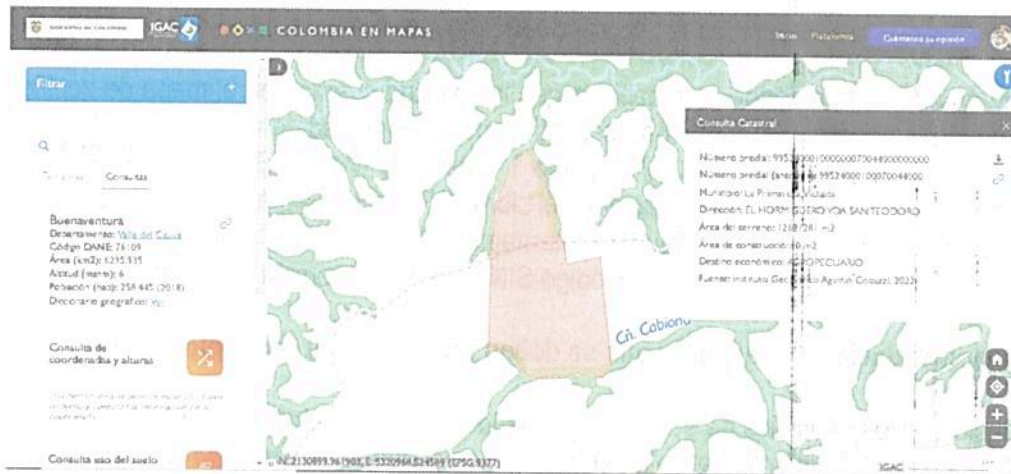


- De igual manera, la solicitante remitió información cartográfica en formato *shapefile*, con un área de **(1257 ha 0379 m²)**, tal como se muestra a continuación:

POR MEDIO DEL CUAL SE INICIA EL TRÁMITE DE REGISTRO DE LA RESERVA NATURAL DE LA SOCIEDAD CIVIL "NÚCLEO DE RESERVAS AKAE- EL HORMIGUERO" RNSC 166-22

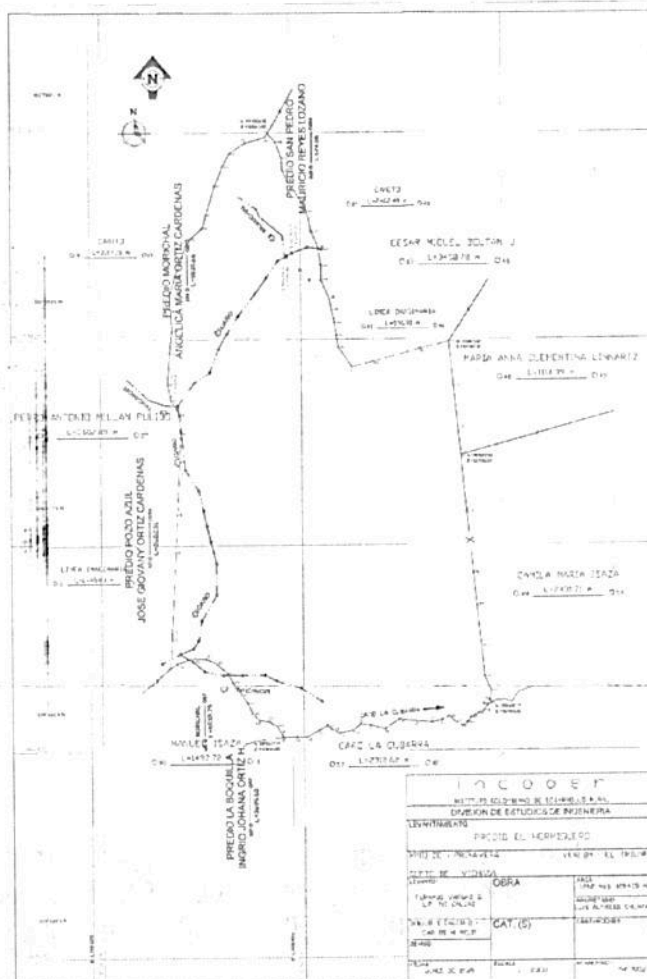


- En estos sentido, se corroboró que la información aportada por la solicitante en formato shapefile es coincidente con el polígono de INCODER, identificado con la cédula catastral 00-01-00-00-0007-0044-0-00-00-0000, tal como se muestra a continuación:



70

**POR MEDIO DEL CUAL SE INICIA EL TRÁMITE DE REGISTRO DE LA RESERVA NATURAL DE LA
SOCIEDAD CIVIL "NÚCLEO DE RESERVAS AKAE- EL HORMIGUERO" RNSC 166-22**



Teniendo en cuenta lo anterior, se establece que la solicitud cuenta con el mapa de zonificación con las coordenadas geográficas, y reseña descriptiva, de conformidad con lo establecido en la Sección 17 -Reservas de la Sociedad Civil, del Capítulo 1 -Áreas de Manejo Especial- del Título 2 -Gestión Ambiental-, de la Parte 2 -Reglamentación-, del Libro 2 -Régimen Reglamentario del Sector Ambiente- del Decreto No. 1076 de 2015, regulado internamente a través del procedimiento de registro de reservas naturales de la sociedad civil - Código SINAP_PR_03, versión 7, actualmente vigente.

IV. Recomendaciones y asuntos que se deben precisar en el concepto técnico

En aplicación de los principios de economía y celeridad -consagrados en el artículo 3º de la Ley 1437 de 2011-, es pertinente informar a la Autoridad Ambiental que realice la visita de inspección técnica al predio objeto de registro, si de acuerdo al parágrafo Artículo 2.2.2.1.2.8 del Decreto No. 1076 de 26 de mayo de 2015, el inmueble objeto de registro se encuentra superpuesto con alguna Área Protegida de carácter público y se precise si es viable registrar el área solicitada o una porción inferior a la requerida por el propietario en su formulario de solicitud de registro.

Así mismo, se solicita que dicho concepto determine si el área a registrar se encuentra traslapada con títulos y/o contratos de concesión minera, hidrocarburos, u otros proyectos licenciados, resguardos indígenas o de territorios de comunidades negras, o si tiene algún tipo de restricción respecto del uso del suelo, determinado en el POT ó el EOT del respectivo municipio.

Adicionalmente el Concepto deberá determinar las coordenadas de cada una de las zonas, con su respectivo mapa de zonificación y ubicación, así como los usos y actividades a los cuales se destinará la Reserva Natural de la Sociedad Civil, en los términos del citado Decreto Reglamentario.

POR MEDIO DEL CUAL SE INICIA EL TRÁMITE DE REGISTRO DE LA RESERVA NATURAL DE LA SOCIEDAD CIVIL "NÚCLEO DE RESERVAS AKAE- EL HORMIGUERO" RNSC 166-22

Para resolver la solicitud presentada por el peticionario, Parques Nacionales Naturales de Colombia, procederá de conformidad con el trámite previsto en la Sección 17 -Reservas de la Sociedad Civil, del Capítulo 1 -Áreas de Manejo Especial- del Título 2 -Gestión Ambiental-, de la Parte 2 -

Reglamentación-, del Libro 2 -Régimen Reglamentario del Sector Ambiente-, del Decreto No. 1076 de 2015, regulado internamente a través del procedimiento de registro de reservas naturales de la sociedad civil - Código AMSPNN_PR_05, versión 3-, actualmente vigente.

En virtud de lo anterior, se da inicio a la actuación administrativa encaminada a resolver la solicitud presentada por el peticionario, previa verificación de los requisitos establecidos para tal fin, por lo cual se expedirá auto de inicio de trámite, el cual se notificará en los términos establecidos en los artículos 67 a 69 de la Ley 1437 de 2011 -Código de Procedimiento Administrativo y de lo Contencioso Administrativo-, y su publicación se realizará de conformidad con lo señalado en el artículo 73 de la citada normativa, en concordancia con el artículo 71 de la Ley 99 de 1993.

Adicionalmente, y con el objetivo de dar cumplimiento al término de treinta (30) días establecidos en la Sección 17 -Reservas de la Sociedad Civil, del Capítulo 1 -Áreas de Manejo Especial- del Título 2 -Gestión Ambiental-, de la Parte 2 - Reglamentación-, del Libro 2 -Régimen Reglamentario del Sector Ambiente-, del Decreto No. 1076 de 326 de mayo de 2015, para llevar a cabo el proceso de registro, se procederá a remitir a la Alcaldía Municipal y a la autoridad ambiental con jurisdicción en el área del predio, los avisos de que trata el artículo 2.2.2.1.17.7 del referido Decreto, para que sean fijados oportunamente y posteriormente se alleguen las constancias de fijación y desfijación de los mencionados avisos.

Que, en mérito de lo expuesto, la Subdirección de Gestión y Manejo de Áreas Protegidas,

DISPONE:

ARTÍCULO PRIMERO. - Iniciar el trámite de registro como Reserva Natural de la Sociedad Civil "NÚCLEO DE RESERVAS AKAE- EL HORMIGUERO", a favor del predio denominado "El Hormiguero" inscrito bajo el folio de matrícula inmobiliaria No. 540-4743, con una extensión superficial de mil doscientas sesenta y dos hectáreas con mil doscientas ochenta y cuatro metros (1262 ha 1284 m²), ubicado en el municipio de La Primavera, departamento de Vichada, solicitado por la señora CAMILA MARÍA ISAZA identificada con cédula de extranjería No. 302144, en calidad de apoderada del PABLO TAMAYO ISAZA identificado con la cédula de extranjería No. 887945, de conformidad con la parte motiva del presente acto administrativo.

ARTÍCULO SEGUNDO. - Remitir a la Alcaldía Municipal de La Primavera y a la Corporación Autónoma Regional de la Orinoquia - Corporinoquia, los avisos de inicio del trámite a que se refiere el artículo 2.2.2.1.17.7 del Decreto 1076 de 2015.

ARTÍCULO TERCERO.- El Grupo de Trámites y Evaluación Ambiental -GTEA-, de Parques Nacionales Naturales de Colombia, realizará y coordinará la práctica de la visita técnica al predio objeto de solicitud de registro, con el fin de verificar la importancia de la muestra de ecosistema natural y la sostenibilidad de los procesos de producción y aprovechamiento llevados a cabo en el predio, si los hay, y demás aspectos técnicos que se deban tener en cuenta para la verificación de los objetivos de conservación de las áreas protegidas, de conformidad con lo señalado en el artículo 2.2.2.1.1.6 y la Sección 17 -Reservas de la Sociedad Civil, Capítulo 1 -Áreas de Manejo Especial- del Título 2 -Gestión Ambiental-, de la Parte 2 - Reglamentación-, del Libro 2-Régimen Reglamentario del Sector Ambiente-, del Decreto No. 1076 de 26 de mayo de 2015, y observe las recomendaciones contenidas en el presente acto administrativo.

8

POR MEDIO DEL CUAL SE INICIA EL TRÁMITE DE REGISTRO DE LA RESERVA NATURAL DE LA SOCIEDAD CIVIL "NÚCLEO DE RESERVAS AKAE- EL HORMIGUERO" RNSC 166-22

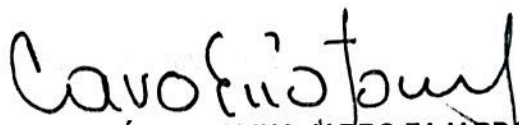
PARÁGRAFO PRIMERO. - Para la práctica de la visita técnica mencionada en el Artículo Tercero, un funcionario del **Grupo de Trámites y Evaluación Ambiental – GTEA de PNNC**, se comunicará con el usuario, solicitando su aprobación expresa para realizar la actividad. Después de realizada la consulta, se requerirá que esta aprobación se allegue por los medios virtuales establecidos por el **Grupo de Trámites y Evaluación Ambiental – GTEA de PNNC**.

ARTÍCULO CUARTO. - Notifíquese personalmente o en su defecto por medios electrónicos, el contenido del presente acto administrativo a la señora **CAMILA MARÍA ISAZA** identificada con cédula de extranjería No. 302144, en calidad de apoderada del **PABLO TAMAYO ISAZA** identificado con la cédula de extranjería No. 887945, de conformidad con lo establecido en el artículo 66 y subsiguientes de la Ley 1437 de 2011 –Código de Procedimiento Administrativo y de lo Contencioso Administrativo-.

ARTÍCULO QUINTO. - El encabezado y la parte dispositiva del presente Auto deberán ser publicados en la Gaceta Oficial Ambiental de Parques Nacionales Naturales de Colombia, de conformidad con lo establecido en el artículo 73 de la Ley 1437 de 2011 –Código de Procedimiento Administrativo y de lo Contencioso Administrativo-.

ARTÍCULO SEXTO. - Contra el presente acto administrativo no procede recurso alguno, de conformidad con lo establecido en el artículo 75 de la Ley 1437 de 2011 –Código de Procedimiento Administrativo y de lo Contencioso Administrativo-.

NOTIFÍQUESE, PUBLÍQUESE Y CÚMPLASE



EDNA MARÍA CAROLINA JARRO FAJARDO
Subdirectora de Gestión y Manejo de Áreas Protegidas

Proyectó: Pamela Meireles Guerrero – Abogada GTEA SGM
Revisó información cartográfica: Jean Alexis Ortiz – Cartógrafa Abogada GCCI SGM
Revisó: Guillermo Alberto Santos Ceballos – Coordinador GTEA SGM
Expediente: RNSC 166-22 NÚCLEO DE RESERVAS AKAE- EL HORMIGUERO