

**MINISTERIO DE AMBIENTE Y DESARROLLO SOSTENIBLE****PARQUES NACIONALES NATURALES DE COLOMBIA****RESOLUCIÓN NÚMERO**

2 5 5

23 DIC 2022

**POR MEDIO DE LA CUAL SE REGISTRA LA RESERVA NATURAL DE LA SOCIEDAD CIVIL "NUCLEO DE RESERVAS AKAE - MATAGUARITO" RNSC 161-22**

El Subdirector (e) de Gestión y Manejo de Áreas Protegidas de Parques Nacionales Naturales de Colombia, en ejercicio de sus facultades legales y en especial las establecidas en el numeral 14 del artículo 13 del Decreto 3572 de 2011, la Resolución N° 092 de 2011 y

**CONSIDERANDO**

Que la Constitución Política de 1991 señala que todas las personas tienen derecho a gozar de un ambiente sano (Artículo 79), y consagra obligaciones compartidas entre el Estado y las personas como la de proteger las riquezas naturales (Artículo 8) y otras exclusivas para las personas como las de proteger los recursos naturales del país y velar por la conservación del ambiente sano. (Numeral 8 del Artículo 95, en consonancia con el Artículo 58).

Que los artículos 109 y 110 de la Ley 99 de 1993, crearon la figura de conservación privada de las Reservas Naturales de la Sociedad Civil y las definieron como la parte o el todo del área de un inmueble que conserve una muestra de un ecosistema natural y sea manejado bajo los principios de la sustentabilidad en el uso de los recursos naturales y que toda persona natural, jurídica o colectiva propietaria de un área denominada Reserva Natural de la Sociedad Civil deberá obtener Registro del Ministerio del Medio Ambiente.

Que el Artículo 1° del decreto 3572 de 2011, prevé la creación de Parques Nacionales Naturales de Colombia, como un órgano del orden nacional, sin personería jurídica, con autonomía administrativa y financiera, con jurisdicción en todo el territorio nacional, en los términos del artículo 67 de la Ley 489 de 1998, este organismo del nivel central está adscrito al Sector Ambiente y Desarrollo Sostenible.

Que el artículo 13 ibídem, enuncia las funciones de la Subdirección de Gestión y Manejo de Áreas Protegidas de Parques Nacionales Naturales, a su vez en numeral 14 de este artículo le autoriza expresamente para *"Adelantar los trámites administrativos ambientales y proyectar los actos administrativos a que haya lugar, para el otorgamiento de permisos, concesiones, autorizaciones y demás instrumentos de control y seguimiento ambiental, para el uso y aprovechamiento de los recursos naturales renovables en las áreas del Sistema de Parques Nacionales, así como para el registro de las Reservas Naturales de la Sociedad Civil".* Subraya fuera de texto.

**POR MEDIO DE LA CUAL SE REGISTRA LA RESERVA NATURAL DE LA SOCIEDAD CIVIL "NUCLEO DE RESERVAS AKAE - MATAGUARITO" RNSC 161-22**

Que mediante Resolución N° 092 de 2011, la Directora General de Parques Nacionales Naturales de Colombia, delega una función y dicta otras disposiciones, entre tanto el artículo segundo ibídem dispone: *"ARTICULO SEGUNDO: Delegar en el Subdirector de Gestión y Manejo de Áreas Protegidas la función de otorgar permisos, concesiones y demás autorizaciones para el uso y aprovechamiento de los recursos naturales renovables asociados al Sistema de Parques Nacionales Naturales y el registro de Reservas Naturales de la Sociedad Civil (...)"* Subraya fuera de texto.

Que mediante el Decreto No. 1076 de 26 de mayo de 2015, *"Por medio del cual se expide el Decreto Único Reglamentario del Sector Ambiente y Desarrollo Sostenible"*, se compilaron los Decretos reglamentarios del sector ambiente, entre los que se encuentran el Decreto 2372 de 2010 *"en relación con el Sistema Nacional de Áreas Protegidas"*, y el Decreto No. 1996 de 1999 *"Por el cual se reglamentan los artículos 109 y 110 de la Ley 99 de 1993 sobre Reservas Naturales de la Sociedad Civil"*.

Que el artículo 1.1.2.1.1 del Decreto No. 1076 de 26 de mayo de 2015, establece las funciones de Parques Nacionales Naturales como Unidad que conforma y administra el sector.

Que, para efectos del procedimiento de Registro de Reservas Naturales de la Sociedad Civil en la presente actuación, se procederá conforme con lo señalado en la Sección 17 - Reservas de la Sociedad Civil, del Capítulo 1 -Áreas de Manejo Especial- del Título 2 - Gestión Ambiental-, de la Parte 2 - Reglamentación-, del Libro 2 -Régimen Reglamentario del Sector Ambiente-, del Decreto No. 1076 de 2015 *"Por medio del cual se expide el Decreto Único Reglamentario del Sector Ambiente y Desarrollo Sostenible"*.

**I. DE LA SOLICITUD Y TRÁMITE DEL REGISTRO**

Mediante radicado No.20224600131632 del 03/10/2021, el señor **NICOLAS CLEMENTE ISAZA TRUJILLO**, identificado con Pasaporte No.NMK1J6PH3, en calidad de propietario y la señora **CAMILA MARIA ISAZA**, identificada con Cedula de Extranjería No.302144, en calidad de apoderada, presentaron la documentación para iniciar el trámite de registro como Reserva Natural de la Sociedad Civil a denominarse **"NUCLEO DE RESERVAS AKAE -MATAGUARITO"**, a favor del predio denominado "Mataguarito" inscrito bajo el folio de matrícula inmobiliaria No.540-4728, que cuenta con una extensión de mil doscientas setenta y seis hectáreas con quinientos sesenta y ocho metros cuadrados (1276ha 0568m<sup>2</sup>), ubicado en el municipio de la Primavera, departamento de Vichada, según información contenida en el Certificado de Tradición y Libertad, expedido el 28 de septiembre de 2022, por la Oficina de Registro de Instrumentos Públicos de Puerto Carreño, verificado en la Ventanilla Única de Registro-VUR- el 22 de diciembre de 2022, sin encontrar anotaciones adicionales.

La Subdirectora de Gestión y Manejo de Áreas Protegidas, mediante Auto No.414 del 18 de octubre de 2022, dio inicio al trámite de la solicitud de registro como Reserva Natural de la Sociedad Civil a denominarse **"NUCLEO DE RESERVAS AKAE - MATAGUARITO"**, a favor del predio denominado "Mataguarito" inscrito bajo el folio de matrícula inmobiliaria No.540-4728, elevado el señor **NICOLAS CLEMENTE ISAZA TRUJILLO**, identificado con Pasaporte No.NMK1J6PH3, en calidad de propietario y la señora **CAMILA MARIA ISAZA**, identificada con Cedula de Extranjería No.302144, en calidad de apoderada.

**POR MEDIO DE LA CUAL SE REGISTRA LA RESERVA NATURAL DE LA SOCIEDAD CIVIL "NUCLEO DE RESERVAS AKAE - MATAGUARITO" RNSC 161-22**

Que el acto administrativo en comento se notificó por medios electrónicos el 18 de octubre de 2022 a los solicitantes del registro, conforme la autorización efectuada dentro del formulario de solicitud de registro, a través del cual se indicó la dirección de correo electrónico para efectos de notificaciones.

**II. DE LA FIJACIÓN Y DESFIJACIÓN DE AVISOS**

Con el fin de dar cumplimiento al artículo 2.2.2.1.17.7 del Decreto Único Reglamentario No. 1076 del 26 de mayo de 2015, se efectuó la publicación de los avisos de inicio de trámite por un término de diez (10) días hábiles, fijado en la Corporación Autónoma Regional de la Orinoquia-CORPORINOQUIA el 31 de octubre de 2022 y desfijado el 15 de noviembre de 2022, remitido mediante correo electrónico con radicado No.20224600183992 del 22 de diciembre de 2022 y en la Alcaldía Municipal de la Primavera, fijado el 24 de octubre de 2022 y desfijado el 04 de noviembre de 2022, remitido mediante correo electrónico con radicado No. 20224600155382 del 09 de noviembre de 2022, sin que se presentara intervención de terceros.

**III. VISITA E INFORME TÉCNICO**

Dando cumplimiento a lo dispuesto en el inciso quinto del artículo 2.2.2.1.17.7 del Decreto 1076 de 2015 y de acuerdo con lo establecido en el procedimiento para el registro de Reservas Naturales de la Sociedad Civil, el Grupo de Trámites y Evaluación Ambiental-GTEA- de Parques Nacionales Naturales de Colombia, realizó la visita técnica a favor del predio denominado "Mataguarito" inscrito bajo el folio de matrícula inmobiliaria No.540-4728, en ese sentido se emitió Concepto Técnico No. **20222300001856** del 25 de noviembre de 2022, donde se relaciona la ubicación geográfica del predio, características principales de la reserva, situaciones ambientales encontradas y la zonificación, indicando cada una de las zonas que conformarían la reserva, y los demás elementos técnicos requeridos en la Sección 17 -Reservas de la Sociedad Civil, del Capítulo 1 -Áreas de Manejo Especial- del Título 2 -Gestión Ambiental-, de la Parte 2 - Reglamentación-, del Libro 2 -Régimen Reglamentario del Sector Ambiente-, del Decreto No. 1076 de 26 de mayo de 2015, cuyos aspectos más relevantes se relacionan a continuación:

**"(...) CONSIDERACIONES TÉCNICAS**

**1. UBICACIÓN, LINDEROS Y ÁREA**

**1.1 Ubicación**

*El predio "Mataguarito", se encuentra inscrito bajo el folio de matrícula inmobiliaria No. 540-4728 hace parte del grupo de predios que conforman el Núcleo de Reservas Akae, los cuales están ubicados en el municipio de La Primavera del departamento del Vichada. Los predios, se localizan al nororiente de la Orinoquia colombiana y al sur del río Meta, y delimitados al norte por el Río El Vita (conocido localmente como caño Gavilán), al occidente por el Caño El Boral, al sur por los caños Cubarra (conocido localmente como El Cabiona) y Lolo y al oriente por el caño Cubarra.*

*Al respecto es importante mencionar que la fuente de información de la cartografía remitida corresponde a un levantamiento topográfico, el cual fue remitido mediante radicado No. 20224600131632 del 03/10/2021, el cual, fue verificado en el marco de la visita técnica realizada.*

**POR MEDIO DE LA CUAL SE REGISTRA LA RESERVA NATURAL DE LA SOCIEDAD CIVIL "NUCLEO DE RESERVAS AKAE - MATAGUARITO" RNSC 161-22**

**2.2. Área**

De acuerdo con el certificado de libertad y tradición No. 540-4728 del predio "Mataguarito", cuenta con una extensión superficial igual a mil doscientos setenta y seis hectáreas con quinientos sesenta y ocho metros cuadrados (1.276 ha 0568 m<sup>2</sup>); ahora bien, de acuerdo con la cartografía remitida, se aclara que el área objeto de registro es igual a 1.247,7368 ha.


**2.3. Linderos**

De acuerdo con la Resolución No. 00221 del 16 de marzo de 2006, expedida por el INCODER, los linderos del predio "Mataguarito" son los siguientes:

"...**NORTE:** Partiendo del detalle 39, en dirección general Sureste, en colindancia con zona protectora del Río Gavilán, en 2812,39 mts, hasta el detalle 58. **ESTE:** Del detalle 58 en dirección general Suroeste en colindancia con Zona protectora del caño sin nombre, en 1183.67 mts, hasta el detalle 66; con Nelly Adielia Torres B, en 1456,98 mts, hasta el detalle 71; y en dirección general Sureste con zona protectora del caño sin nombre, en 600.56 mts hasta el detalle 75. **SUR:** Del detalle 75, en dirección general Suroeste en colindancia con zona protectora del caño la Cubarra en 4393.64 mts, hasta el detalle 1. **OESTE:** Del detalle 1, en dirección Noroeste en colindancia con Miguel Arturo Valencia, con cerca al medio en 2325.56 mts hasta el detalle 8, y dirección general noroeste en colindancia con zona protectora del Caño sin nombre, en 3222.26 metros, hasta el detalle 39, punto de partida y encierra..."

**2. ECOSISTEMA NATURAL PRESENTE**

De acuerdo con la visita técnica realizada a la RNSC "NÚCLEO DE RESERVAS AKAE - MATAGUARITO", esta se encuentra localizada en un rango altitudinal entre los 90 y 140 metros de elevación sobre el nivel del mar, encontrando que el tipo de ecosistema predominante es el Bosque de Galería, el cual en la reserva se caracteriza por la presencia de bosques densos a abiertos con alturas promedio en algunas zonas de 15 metros, y en otras alcanzando alturas totales de 40 metros (Imágenes 1 y 2). Esta información fue contrastada con el mapa de ecosistemas continentales, costeros y marinos de Colombia.



**Imágenes 1 y 2. Muestra de ecosistema natural presente en la RNSC "NÚCLEO DE RESERVAS AKAE - MATAGUARITO". Fuente. Visita técnica PNNC.**

**POR MEDIO DE LA CUAL SE REGISTRA LA RESERVA NATURAL DE LA SOCIEDAD CIVIL "NUCLEO DE RESERVAS AKAE - MATAGUARITO" RNSC 161-22**

**2.1 FLORA Y FAUNA PRESENTES EN LA RESERVA**

**2.1.1 Flora**

En la RNSC se ha llevado un proceso de restauración natural no asistida, donde los propietarios tomaron la decisión de no aprovechar zonas cercanas a los cuerpos de agua, las cuales formaban parte de otros sistemas productivos, esto se realizó con el fin de recuperar la cobertura natural, dejándolo llenar de rastrojo, maleza y de vegetación que fue creciendo, la cual a lo largo de varios años e incluso décadas ha crecido, iniciando así un proceso de sucesión ecológica que ha permitido restaurar un corredor biológico de gran valor para la región. Es importante aclarar que uno de los motivos principales del proceso de restauración natural no asistida fue la recuperación de los corredores biológicos para paso de fauna local y migratoria, sin embargo, a lo largo de esta zona existen bajos inundables, los cuales, al mantener el flujo de agua, favorecen la formación y restauración de los diferentes corredores biológicos de la zona, demostrando la resiliencia natural del ecosistema.

Durante la visita técnica se logró visualizar especies como el siete cueros, miconias, tuno esmeraldo, tuno negro, bejucos, mano de león, cubarro, moriche, milpesillo, chaparro, carguero, caimitillo balso, caimo, frijolillo, aceite, dormidero, algarrobo, marimari, alcaparro, guamilla, resbalamonos, mortiño, beso de negra, helecho de pescado, gualanday, mastranto, laureles, amarillo, saladillo, mangle, madroño, algodóncillo, lacre, peralejo, limoncillo, níspero, arrayanes, cordoncillos, piña, junco, chusque, higuerón, caucho, yarumo, platanitos o heliconias, entre otras. Además de algunas especies de hongos, orquídeas de gran variedad, bromelias o guiches, musgos, hepáticas, antoceros y líquenes (Imágenes 2 y 3). las zonas circundantes a estos bosques están asociados a bosques de saladillal, los cuales se encuentran en zonas inundables, de acuerdo con el régimen de lluvias y presentan estados avanzados de sucesión.

De acuerdo con la reseña descriptiva del predio, la cual fue remitida en el marco de la solicitud de registro, en la reserva es posible identificar "...33 órdenes, 76 familias y 234 especies. Las plantas reportadas representan el 8,5 % de la riqueza de especies de plantas reportada para la Orinoquía. Se resaltan 39 especies que previamente no habían sido registradas para el departamento de Vichada..."

De acuerdo con el estudio adelantado por The Nature Conservancy -TNC Colombia y la Fundación la Palmita, (2022)<sup>1</sup> en la reserva "... los órdenes con mayor número de especies son Malpighiales, Fabales, Gentianales, Poales, Myrtales, Sapindales y Arecales (...) Las familias mejor representadas fueron Leguminosae, Rubiaceae, Melastomataceae, Arecaceae, Poaceae y Apocynaceae (...), en tanto que los géneros con mayor número de especies son Miconia, Protium, Ficus, Palicourea y Rhynchospora..." (Tabla 1)

Familias	No. géneros	No. especies
Leguminosae	20	22
Rubiaceae	11	16
Melastomataceae	7	12
Arecaceae	10	11
Poaceae	10	11
Apocynaceae	6	9
Moraceae	3	7
Burseraceae	2	7
Myrtaceae	4	5
Sapindaceae	4	6
Cyperaceae	3	6

<sup>1</sup> Caracterización de la Biodiversidad Proyecto AKAE. Fundación la Palmita y The Nature Conservancy -TNC Colombia, febrero de 2022.

**POR MEDIO DE LA CUAL SE REGISTRA LA RESERVA NATURAL DE LA SOCIEDAD CIVIL "NÚCLEO DE RESERVAS AKAE - MATAGUARITO" RNSC 161-22**

Familias	No. géneros	No. especies
Euphorbiaceae	3	6
Sapotaceae	3	5
Annonaceae	2	5
Polygalaceae	4	4
Ochnaceae	3	4
Malpighiaceae	2	4
Araceae	3	3
Calophyllaceae	3	3
Clusiaceae	3	3
Dilleniaceae	3	3
Lamiaceae	3	3
Lauraceae	3	3
Phyllanthaceae	3	3
Chrysobalanaceae	2	3
Lecythidaceae	2	3
Myristicaceae	2	3
Hypericaceae	1	3
Acanthaceae	2	2
Araliaceae	2	2
Convolvulaceae	2	2
Iridaceae	2	2
Malvaceae	2	2
Marantaceae	2	2
Salicaceae	2	2
Bignoniaceae	1	2
Eriocaulaceae	1	2
Passifloraceae	1	2
Santalaceae	1	2
Urticaceae	1	2
Xyridaceae	1	2
Otras (35)	35	35

**Tabla 1. Número de especies por género de flora registradas en la RNSC "NÚCLEO DE RESERVAS AKAE- MATAGUARITO". Fuente: Caracterización de la Biodiversidad Proyecto AKAE. Fundación la Palmita y The Nature Conservancy -TNC Colombia, febrero de 2022.**

Por otra parte, de acuerdo con el estudio adelantado por parte de TNC Colombia y la Fundación La Palmita (2022)<sup>2</sup>, se presentaron 39 novedades corológicas para el departamento, destacando tres registros importantes:

Familia	Especie	Colección	Observaciones
Leguminosae	<i>Dalbergia inundata</i> Spruce ex Benth.	LR764	Especie en el apéndice II de CITES, indica que podrían llegar a estar amenazadas de extinción si no se controla estrictamente su comercio.
Sapotaceae	<i>Elaeoluma nuda</i> (Baehni) Aubrév.	LR861	Novedad corológica para el departamento de Vichada, especie con una única colecta existente en el país (de la serranía de Chiribiquete) en estado estéril y depositada en el herbario COAH del Instituto SINCHI. Esta nueva colecta confirma la existencia de la especie en Colombia.
Lentibulariaceae	<i>Utricularia</i> sp.	LR825	Especie insectívora, presenta estructuras especializadas llamadas utrículos en las raíces para la captura de pequeños insectos acuáticos.

**Tabla 2. Novedades corológicas registradas. Fuente: Caracterización de la Biodiversidad Proyecto AKAE. Fundación la Palmita y The Nature Conservancy -TNC Colombia, febrero de 2022.**

<sup>2</sup> Ibidem 2.

**POR MEDIO DE LA CUAL SE REGISTRA LA RESERVA NATURAL DE LA SOCIEDAD CIVIL "NÚCLEO DE RESERVAS AKAE - MATAGUARITO" RNSC 161-22**



**Imagen 3. Flora observada en la RNSC "NÚCLEO DE RESERVAS AKAE - MATAGUARITO".**  
Fuente: visita técnica PNNC..



**Imagen 4. Flora observada en la RNSC "NÚCLEO DE RESERVAS AKAE - MATAGUARITO".**  
Fuente: visita técnica PNNC.

### **2.2.2 Fauna**

*Durante el recorrido realizado se logró visualizar especies de mamíferos como: venados de cola blanca, zorros, dantas, ardillas, monos maiceros, madrigueras y rastros de ocarros, gurre, murciélagos, nutrias; reptiles como lagartijas, iguanas, variedad de serpientes, anfibios como ranas o sapos; se apreciaron algunas especies de peces, y otros animales, una amplia variedad de aves propias de la altillanura colombiana. Respecto a los artrópodos se evidenció variedad de órdenes lepidóptera (mariposas, polillas), himenópteros (hormigas, avispas, abejas), odonatos (libélulas, caballitos del diablo), araneae (arañas) y rastros de decápodos (cangrejos de río), entre otros.*

En este contexto, es preciso resaltar que la muestra de ecosistema natural presente en el predio presenta un muy buen estado de conservación, de allí que la oferta de hábitats para especies silvestres sea uno de los servicios más representativos, e importante para las especies de fauna mencionadas anteriormente, en especial para los venados y armadillos que se ven afectados por la caza ilegal por parte de algunos pobladores cercanos, que utilizan estos individuos como carne de monte para complementar su alimentación diaria.

**POR MEDIO DE LA CUAL SE REGISTRA LA RESERVA NATURAL DE LA SOCIEDAD CIVIL "NUCLEO DE RESERVAS AKAE - MATAGUARITO" RNSC 161-22**

De acuerdo con el estudio adelantado por TNC Colombia y Fundación La Palmita (2022) en la reserva se han registrado las siguientes especies de fauna: Peces: "...Se registran 76 especies agrupadas en 54 géneros, 26 familias y cinco órdenes. Characiformes fueron los órdenes con mayor número de familias, géneros y especies (...). El orden que tuvo la mayor representación específica fue Characiformes con 42 especies que representan el 55,31% del total registrado, seguido por Blenniiformes con 16 (21,1%), Siluriformes con 14 (18,4%), Gymnotiformes con dos (42,6%), mientras que el orden Myliobatiformes presentaron una especie respectivamente...". (Tabla 3)

Orden	Familia	Especie	Nombre común
Myliobatiformes	Potamotrygonidae	Potamotrygon cf. orbignyi	Raya tigre
Characiformes	Hemiodontidae	Hemiodus cf. gracilis	Hemiodo rojo
Characiformes	Curimatidae	Curimatella immaculata	Coporo colinegro
Characiformes	Curimatidae	Cyphocharax spilurus	coporo colinegro
Characiformes	Anostomidae	Anostomus tetetzi	---
Characiformes	Anostomidae	Leporinus gr. Friderici	bartolico, porre de manteco
Characiformes	Anostomidae	Leporinus brunneus	Mije colorado
Characiformes	Anostomidae	Leporinus sp. 1	bartolico, porre de manteco
Characiformes	Erythrinidae	Hopleryrhinus unitaeniatus	Guabina, Dormilón
Characiformes	Erythrinidae	Hoplias malabaricus	Guabina
Characiformes	Lebiasinidae	Copella sp.	Voladorita - Copella
Characiformes	Lebiasinidae	Pyrrhulina lugubris	Voladorita
Characiformes	Ctenoluciidae	Boulengerella lateristriga	agujón
Characiformes	Gasteropelecidae	Carnegiella strigata	Moneda, Pechona
Characiformes	Acestrorhynchidae	Acestrorhynchus microlepis	Care'perro
Characiformes	Acestrorhynchidae	Acestrorhynchus minimus	Dientón
Characiformes	Cynodontidae	Hydrolycus armatus	Payarín
Characiformes	Cynodontidae	Rhaphiodon vulpinus	Payarín
Characiformes	Serrasalminidae	Pygopristis sp.	Caribe morichalero
Characiformes	Serrasalminidae	Pristobrycon sp.	
Characiformes	Serrasalminidae	Serrasalmus sp.	caribe, piraña
Characiformes	Serrasalminidae	Catoprion cf. mento	Jetudo
Characiformes	Characidae	Gymnocorymbus bondi	Rosita
Characiformes	Characidae	Poptella cf. compressa	Palometica
Characiformes	Characidae	Aphyocharax alburnus	Colirojo
Characiformes	Characidae	Phenacogaster ps.	coliroja
Characiformes	Characidae	Hemigrammus barrigonae	Guarupaya, Tetra
Characiformes	Characidae	Hemigrammus marginatus	Guarupaya
Characiformes	Characidae	Hemigrammus stictus	
Characiformes	Characidae	Hemigrammus sp. 1	Sardinita
Characiformes	Characidae	Hemigrammus rhodostomus	Pico rojo
Characiformes	Characidae	Hemigrammus sp. 2	
Characiformes	Characidae	Moenkhausia copei	sardina
Characiformes	Characidae	Moenkhausia gr. lepidura	colinegro
Characiformes	Characidae	Moenkhausia oligopsis	
Characiformes	Characidae	Ctenobrycon spilurus	Sardinita plateada
Characiformes	Characidae	Microschemobrycon cf. Casiquiare	sardina transparente
Characiformes	Characidae	Creagrutus sp.	Guarupaya, Coliamarillo
Characiformes	Bryconidae	Brycon amazonicus	Yamú
Characiformes	Bryconidae	Brycon cf. Whitei	Sardinata, Yamú
Characiformes	Iguanodectidae	Bryconops giacopinii	Guarupaya, Sardinata,
Characiformes	Iguanodectidae	Bryconops cf. magoi	Guarupaya, Sardinata,
Characiformes	Iguanodectidae	Iguanodectes spilurus	Sardinita
Characiformes	Crenuchidae	Characidium sp.	Marranito, Voladorita
Siluriformes	Doradidae	Amblydoras sp.	riqui - raque.
Siluriformes	Pimelodidae	Pseudoplatystoma cf. orinocoense	Bagre rayado
Siluriformes	Pimelodidae	Pseudoplatystoma sp.	Bagre rayado
Siluriformes	Pseudopimelodidae	Microglanis iheringi	Pacamú
Siluriformes	Heptapteridae	Pimelodella sp. 1	Barbilla
Siluriformes	Heptapteridae	Rhamdia sp.	Barbilla
Siluriformes	Aspredinidae	Bunocephalus amaurus	Catalina
Siluriformes	Trichomycteridae	Ochmacanthus	Baboso
Siluriformes	Callichthyidae	Corydoras cf. aeneus	Corredora
Siluriformes	Callichthyidae	Corydoras sp.	Corredora
Siluriformes	Loricariidae	Hypoptopoma sp.	Otocinlo



**POR MEDIO DE LA CUAL SE REGISTRA LA RESERVA NATURAL DE LA SOCIEDAD CIVIL "NÚCLEO DE RESERVAS AKAE - MATAGUARITO" RNSC 161-22**

Siluriformes	Loricariidae	Farlowella sp.	Lapicero
Siluriformes	Loricariidae	Rineloricaria sp.	Alcalde
Siluriformes	Loricariidae	Lasiancistrus sp.	Roncho
Gymnotiformes	Rhamphichthyidae	Gymnorhamphichthys sp.	Macana
Gymnotiformes	Gymnotidae	Electrophorus electricus	Temblador
Blenniiformes	Sciaenidae	Plagioscion squamosissimus	Curvinata
Blenniiformes	Cichlidae	Aequidens sp.	Mojarra
Blenniiformes	Cichlidae	Andinoacara sp.	Mojarra
Blenniiformes	Cichlidae	Apistogramma macmasteri	Viejita
Blenniiformes	Cichlidae	Apistogramma viejita	Viejita
Blenniiformes	Cichlidae	Cichla orinocensis	Pavón
Blenniiformes	Cichlidae	Crenicichla geayi	Bocón
Blenniiformes	Cichlidae	Crenicichla temensis	Bocón
Blenniiformes	Cichlidae	Crenicichla orinocensis	Bocón
Blenniiformes	Cichlidae	Crenicichla cf. wallacii	Bocón
Blenniiformes	Cichlidae	Dicrossus maculatus	Bocón
Blenniiformes	Cichlidae	Geophagus cf. abalios	Carecaballo
Blenniiformes	Cichlidae	Mesonauta egregius	Bandera, falso escalar
Blenniiformes	Cichlidae	Mikrogeophagus ramirezi	Ramirezi
Blenniiformes	Cichlidae	Satanoperca daemon	Cara de caballo, jacho
Blenniiformes	Cichlidae	Satanoperca sp.	Cara de caballo, jacho

**Tabla 3 Especies de peces registradas en la RNSC "NÚCLEO DE RESERVAS AKAE-MATAGUARITO". Fuente: Caracterización de la Biodiversidad Proyecto AKAE. Fundación la Palmita y The Nature Conservancy -TNC Colombia, febrero de 2022.**



**Imagen 5. Peces observados en la RNSC "NÚCLEO DE RESERVAS AKAE - MATAGUARITO". Fuente: visita técnica PNNC.**

Aves: "...Se registraron 168 especies de aves correspondientes a 22 órdenes y 50 familias (...). Por medio de observaciones y cantos se registraron 152 especies, de las cuales 110 fueron registradas exclusivamente por avistamientos, 10 especies por vocalizaciones y 145 tanto por observaciones como por vocalizaciones. Por medio de las redes de niebla se capturaron 20 especies..."<sup>3</sup> (Tabla 4)

Orden	Familia	Especie	Nombre Local
TINAMIFORMES	Tinamidae	Crypturellus soui	Chorola
TINAMIFORMES	Tinamidae	Crypturellus cinereus	Chorola
ANSERIFORMES	Anatidae	Oreochen jubatus	Pato carretero
GALLIFORMES	Cracidae	Ortalis guttata	Guacharaca
GALLIFORMES	Cracidae	Penelope jacquacu	Pava
GALLIFORMES	Cracidae	Mitu tomentosum	Pajúil
GALLIFORMES	Odontophoridae	Colinus cristatus	Perdiz
COLUMBIFORMES	Columbidae	Patagioenas cayennensis	Paloma

<sup>3</sup> Caracterización de la Biodiversidad Proyecto AKAE. Fundación la Palmita y The Nature Conservancy -TNC Colombia, febrero de 2022.

**POR MEDIO DE LA CUAL SE REGISTRA LA RESERVA NATURAL DE LA SOCIEDAD CIVIL "NUCLEO DE RESERVAS AKAE - MATAGUARITO" RNSC 161-22**

COLUMBIFORMES	Columbidae	<i>Columbina squammata</i>	Tortola
COLUMBIFORMES	Columbidae	<i>Columbina minuta</i>	Tortola
COLUMBIFORMES	Columbidae	<i>Leptotila rufaxilla</i>	Bufona
COLUMBIFORMES	Columbidae	<i>Zenaida auriculata</i>	Torcaza
CUCULIFORMES	Cuculidae	<i>Crotophaga ani</i>	Garrapatero
CUCULIFORMES	Cuculidae	<i>Crotophaga sulcirostris</i>	Garrapatero
CUCULIFORMES	Cuculidae	<i>Piaya cayana</i>	
CUCULIFORMES	Cuculidae	<i>Coccyzua minuta</i>	
NYCTIBIFORMES	Nyctibiidae	<i>Nyctibius griseus</i>	
CAPRIMULGIFORMES	Caprimulgidae	<i>Nyctidromus albicollis</i>	Bujío
CAPRIMULGIFORMES	Caprimulgidae	<i>Nyctiprogne leucopyga</i>	
CAPRIMULGIFORMES	Caprimulgidae	<i>Chordeiles nacunda</i>	
APODIFORMES	Apodidae	<i>Chaetura brachyura</i>	
APODIFORMES	Trochilidae	<i>Phaethomias atrimentalis</i>	Chupaflor
APODIFORMES	Trochilidae	<i>Chionomesa fimbriata</i>	Chupaflor
APODIFORMES	Trochilidae	<i>Chrysuronia versicolor</i>	Chupaflor
APODIFORMES	Trochilidae	<i>Chlorostilbon mellisugus</i>	Chupaflor
APODIFORMES	Trochilidae	<i>Anthrocothorax nigricollis</i>	Chupaflor
GRUIFORMES	Rallidae	<i>Aramides cajanea</i>	Chilicoca
CHARADRIIFORMES	Charadriidae	<i>Vanellus chilensis</i>	
CHARADRIIFORMES	Charadriidae	<i>Vanellus cayanus</i>	
CHARADRIIFORMES	Scolopacidae	<i>Actitis macularia</i>	
CHARADRIIFORMES	Burhinidae	<i>Burhinus bistriatus</i>	
CHARADRIIFORMES	Jacaniidae	<i>Jacana jacana</i>	
CHARADRIIFORMES	Rynchopidae	<i>Rynchops niger</i>	
CICONIIFORMES	Ciconiidae	<i>Mycteria americana</i>	
CICONIIFORMES	Ciconiidae	<i>Jabiru mycteria</i>	Garzón soldado
PELECANIFORMES	Phalacrocoracidae	<i>Nanopterus brasiliianum</i>	
PELECANIFORMES	Anhinga	<i>Anhinga anhinga</i>	
PELECANIFORMES	Ardeidae	<i>Tigrisoma lineatum</i>	
PELECANIFORMES	Ardeidae	<i>Ardea alba</i>	
PELECANIFORMES	Ardeidae	<i>Ardea cocoi</i>	Garza morena
PELECANIFORMES	Ardeidae	<i>Egretta caerulea</i>	
PELECANIFORMES	Ardeidae	<i>Butorides striata</i>	
PELECANIFORMES	Ardeidae	<i>Syrigma sibilatrix</i>	
PELECANIFORMES	Ardeidae	<i>Ptilerodius pileatus</i>	
PELECANIFORMES	Threskiornithidae	<i>Platalea ajaja</i>	Garza paleta
PELECANIFORMES	Threskiornithidae	<i>Eudocimus ruber</i>	Corocora
PELECANIFORMES	Threskiornithidae	<i>Theristicus caudatus</i>	Tautaco
PELECANIFORMES	Threskiornithidae	<i>Mesembrinibis cayanaensis</i>	
PELECANIFORMES	Threskiornithidae	<i>Cercibis oxycerca</i>	Taro taro
PELECANIFORMES	Threskiornithidae	<i>Phimosus infuscatus</i>	
CATHARTIFORMES	Cathartidae	<i>Cathartes aura</i>	
CATHARTIFORMES	Cathartidae	<i>Coragyps atratus</i>	Zamuro
CATHARTIFORMES	Cathartidae	<i>Sarcoramphus papa</i>	Rey gallinazo
ACCIPITRIFORMES	Pandionidae	<i>Pandion haliaetus</i>	
ACCIPITRIFORMES	Accipitridae	<i>Busarellus nigricollis</i>	
ACCIPITRIFORMES	Accipitridae	<i>Buteogallus meridionalis</i>	Aguila venadera
ACCIPITRIFORMES	Accipitridae	<i>Buteogallus schistaceus</i>	
ACCIPITRIFORMES	Accipitridae	<i>Ictinia plumbea</i>	
ACCIPITRIFORMES	Accipitridae	<i>Geranoospiza caerulea</i>	
ACCIPITRIFORMES	Accipitridae	<i>Geranoaetus albicaudatus</i>	
ACCIPITRIFORMES	Accipitridae	<i>Rupornis magnirostris</i>	
STRIGIFORMES	Strigidae	<i>Glaucidium brasiliianum</i>	
STRIGIFORMES	Strigidae	<i>Megascops choliba</i>	
STRIGIFORMES	Strigidae	<i>Athene cunicularia</i>	Morruco
TROGONIFORMES	Trogonidae	<i>Trogon viridis</i>	Soledad
TROGONIFORMES	Alcedinidae	<i>Megasceryle torquata</i>	Matraquero

**POR MEDIO DE LA CUAL SE REGISTRA LA RESERVA NATURAL DE LA SOCIEDAD CIVIL "NUCLEO DE RESERVAS AKAE - MATAGUARITO" RNSC 161-22**

TROGONIFORMES	Alcedinidae	<i>Chloroceryle amazona</i>	
TROGONIFORMES	Alcedinidae	<i>Chloroceryle inda</i>	
TROGONIFORMES	Alcedinidae	<i>Chloroceryle americana</i>	
TROGONIFORMES	Alcedinidae	<i>Chloroceryle aenea</i>	
CORACIIFORMES	Momotidae	<i>Momotus momota</i>	
GALBULIFORMES	Bucconidae	<i>Chelidoptera tenebrosa</i>	
GALBULIFORMES	Galbulidae	<i>Brachygalba lugubris</i>	
PICIFORMES	Ramphastidae	<i>Ramphastos vitellinus</i>	Diostedé
PICIFORMES	Ramphastidae	<i>Ramphastos tucanus</i>	Diostedé
PICIFORMES	Picidae	<i>Picumnus pumilus</i>	
PICIFORMES	Picidae	<i>Dryocopus lineatus</i>	Carpintero real
PICIFORMES	Picidae	<i>Melanerpes rubricapillus</i>	
PICIFORMES	Picidae	<i>Celeus elegans</i>	
PICIFORMES	Picidae	<i>Colaptes punctigula</i>	
PICIFORMES	Picidae	<i>Veniliornis passerinus</i>	
FALCONIFORMES	Falconidae	<i>Caracara cheriway</i>	Carraco
FALCONIFORMES	Falconidae	<i>Milvago chimachima</i>	Chiriguare
FALCONIFORMES	Falconidae	<i>Falco femoralis</i>	
FALCONIFORMES	Falconidae	<i>Falco sparverius</i>	
FALCONIFORMES	Falconidae	<i>Herpotheres cachinnans</i>	Guaco
PSITTACIFORMES	Psittacidae	<i>Amazona ochrocephala</i>	Lora real
PSITTACIFORMES	Psittacidae	<i>Amazona farinosa</i>	
PSITTACIFORMES	Psittacidae	<i>Amazona amazonica</i>	
PSITTACIFORMES	Psittacidae	<i>Forpus conspicillatus</i>	Cascabelito
PSITTACIFORMES	Psittacidae	<i>Eupsittula pertinax</i>	Carisucio
PSITTACIFORMES	Psittacidae	<i>Thectocercus acuticaudatus</i>	
PSITTACIFORMES	Psittacidae	<i>Ara severus</i>	Guacamaya
PSITTACIFORMES	Psittacidae	<i>Orthopsittaca manilata</i>	
PASSERIFORMES	Thamnophilidae	<i>Myrmotherula cherriei</i>	
PASSERIFORMES	Thamnophilidae	<i>Thamnophilus nigrocinereus</i>	
PASSERIFORMES	Thamnophilidae	<i>Sakesphorus canadensis</i>	
PASSERIFORMES	Thamnophilidae	<i>Hypocnemoides melanopogon</i>	
PASSERIFORMES	Fumariidae	<i>Xiphorhynchus obsoletus</i>	
PASSERIFORMES	Fumariidae	<i>Glyphorhynchus spirurus</i>	
PASSERIFORMES	Fumariidae	<i>Dendrocincla fuliginosa</i>	
PASSERIFORMES	Fumariidae	<i>Dendroplex picus</i>	
PASSERIFORMES	Pipridae	<i>Heterocercus flavivertex</i>	
PASSERIFORMES	Pipridae	<i>Manacus manacus</i>	
PASSERIFORMES	Pipridae	<i>Ceratopipra erythrocephala</i>	
PASSERIFORMES	Tityridae	<i>Tityra inquisitor</i>	
PASSERIFORMES	Tityridae	<i>Pachyramphus polychopterus</i>	
PASSERIFORMES	Tyrannidae	<i>Machetomis rixosa</i>	Caballicero
PASSERIFORMES	Tyrannidae	<i>Elaenia flavogaster</i>	
PASSERIFORMES	Tyrannidae	<i>Elaenia chiriquensis</i>	
PASSERIFORMES	Tyrannidae	<i>Knipolegus poecilocercus</i>	
PASSERIFORMES	Tyrannidae	<i>Camplostoma obsoletum</i>	
PASSERIFORMES	Tyrannidae	<i>Phaeomyias murina</i>	
PASSERIFORMES	Tyrannidae	<i>Capsiempis flaveola</i>	
PASSERIFORMES	Tyrannidae	<i>Tolmomyias flaviventris</i>	
PASSERIFORMES	Tyrannidae	<i>Tolmomyias sulphurens</i>	
PASSERIFORMES	Tyrannidae	<i>Todirostrum cinereum</i>	
PASSERIFORMES	Tyrannidae	<i>Fluvicola pica</i>	
PASSERIFORMES	Tyrannidae	<i>Myiozetetes cayanensis</i>	
PASSERIFORMES	Tyrannidae	<i>Myiodynastes maculatus</i>	
PASSERIFORMES	Tyrannidae	<i>Tyrannopsis sulphurea</i>	
PASSERIFORMES	Tyrannidae	<i>Pitangus sulphuratus</i>	
PASSERIFORMES	Tyrannidae	<i>Leptopogon amaurocephalus</i>	
PASSERIFORMES	Tyrannidae	<i>Megarhynchus pitangua</i>	Pimparo

**POR MEDIO DE LA CUAL SE REGISTRA LA RESERVA NATURAL DE LA SOCIEDAD CIVIL "NÚCLEO DE RESERVAS AKAE - MATAGUARITO" RNSC 161-22**

PASSERIFORMES	Tyrannidae	<i>Tyrannus melancholicus</i>	Pimparo
PASSERIFORMES	Tyrannidae	<i>Tyrannus savana</i>	Tijereta
PASSERIFORMES	Tyrannidae	<i>Tyrannus dominicensis</i>	
PASSERIFORMES	Tyrannidae	<i>Myiarchus ferox</i>	
PASSERIFORMES	Tyrannidae	<i>Myiarchus tuberculifer</i>	
PASSERIFORMES	Tyrannidae	<i>Myiarchus tyrannulus</i>	
PASSERIFORMES	Vireonidae	<i>Cyclarhis gujanensis</i>	
PASSERIFORMES	Vireonidae	<i>Hylophilus flavipes</i>	
PASSERIFORMES	Hirundinidae	<i>Tachycineta albiventer</i>	Golondrina
PASSERIFORMES	Hirundinidae	<i>Progne tapera</i>	Golondrina
PASSERIFORMES	Hirundinidae	<i>Hirundo rustica</i>	Golondrina
PASSERIFORMES	Poliptilidae	<i>Poliptila plumbea</i>	
PASSERIFORMES	Troglodytidae	<i>Troglodytes aedon</i>	Cucarachero
PASSERIFORMES	Troglodytidae	<i>Cantorchilus leucotis</i>	
PASSERIFORMES	Mimidae	<i>Mimus gilvus</i>	Mirla blanca
PASSERIFORMES	Turdidae	<i>Turdus leucomelas</i>	Mirla
PASSERIFORMES	Fringillidae	<i>Euphonia chlorotica</i>	
PASSERIFORMES	Passerellidae	<i>Ammodramus aurifrons</i>	
PASSERIFORMES	Passerellidae	<i>Ammodramus humeralis</i>	
PASSERIFORMES	Icteridae	<i>Gymnomystax mexicanus</i>	
PASSERIFORMES	Icteridae	<i>Leistes militaris</i>	
PASSERIFORMES	Icteridae	<i>Cacicus cela</i>	Arrendajo
PASSERIFORMES	Icteridae	<i>Sturnella magna</i>	
PASSERIFORMES	Icteridae	<i>Chrysomus icterocephalus</i>	
PASSERIFORMES	Icteridae	<i>Quiscalus lugubris</i>	
PASSERIFORMES	Icteridae	<i>Icterus cayanensis</i>	
PASSERIFORMES	Parulidae	<i>Geothlypis aequinoctialis</i>	
PASSERIFORMES	Parulidae	<i>Setophaga striata</i>	
PASSERIFORMES	Parulidae	<i>Parlesia noveboracensis</i>	
PASSERIFORMES	Thraupidae	<i>Thraupis episcopus</i>	Azulejo
PASSERIFORMES	Thraupidae	<i>Thraupis palmarum</i>	
PASSERIFORMES	Thraupidae	<i>Ramphocelus carbo</i>	Pico de plata
PASSERIFORMES	Thraupidae	<i>Coereba flaveola</i>	
PASSERIFORMES	Thraupidae	<i>Tersina viridis</i>	
PASSERIFORMES	Thraupidae	<i>Dacnis cayana</i>	
PASSERIFORMES	Thraupidae	<i>Sporophila plumbea</i>	
PASSERIFORMES	Thraupidae	<i>Saltator coerulescens</i>	
PASSERIFORMES	Thraupidae	<i>Schistochlamys melanopis</i>	
PASSERIFORMES	Thraupidae	<i>Stipnia cayana</i>	
PASSERIFORMES	Thraupidae	<i>Sicalis columbiana</i>	
PASSERIFORMES	Thraupidae	<i>Sicalis flaveola</i>	
PASSERIFORMES	Thraupidae	<i>Emberizoides herbicola</i>	
PASSERIFORMES	Thraupidae	<i>Volatinia jacarina</i>	
PASSERIFORMES	Thraupidae	<i>Paroaria nigrogenis</i>	Cardenal

**Tabla 4 Especies de aves registradas en la RNSC "NÚCLEO DE RESERVAS AKAE - MATAGUARITO". Fuente: Caracterización de la Biodiversidad Proyecto AKAE. Fundación la Palmita y The Nature Conservancy -TNC Colombia, febrero de 2022.**

**POR MEDIO DE LA CUAL SE REGISTRA LA RESERVA NATURAL DE LA SOCIEDAD CIVIL "NÚCLEO DE RESERVAS AKAE - MATAGUARITO" RNSC 161-22**



**Imagen 6: Aves registradas en la RNSC NÚCLEO DE RESERVAS AKAE – MATAGUARITO. Fuente: Visita técnica PNNC.**

**Anfibios y reptiles:** De acuerdo con el estudio adelantado por TNC Colombia y Fundación La Palmita (2022), en los predios que conforman el Núcleo de Reservas AKAE, se realizaron varios muestreos en zonas naturales, encontrándose 15 especies de reptiles (4 de lagartos, 7 serpientes, 2 tortugas y una especie del orden Crocodylia) y 13 especies de anfibios, todas del orden Anura. En el inventario se registraron 12 especies de anfibios. (Tabla 5)

Orden	Familia	Especie	Nombre local
Squamata	Polychrotidae	<i>Anolis auratus</i>	Camaleón
Squamata	Teiidae	<i>Cnemidophorus aff. gramivagus</i>	Lagartija
Squamata	Gekkonidae	<i>Hemidactylus mabouia</i>	Lagartija
Squamata	Iguanidae	<i>Iguana iguana</i>	Iguana
Squamata	Colubridae-Dipsadinae	<i>Helicops angulatus</i>	Talla de agua
Squamata	Colubridae-Dipsadinae	<i>Imantodes cenchoa</i>	Culebra
Squamata	Colubridae-Dipsadinae	<i>Leptodeira annulata</i>	Culebra
Squamata	Colubridae-Colubrinae	<i>Chironius carinatus</i>	Lomo de machete
Squamata	Colubridae-Colubrinae	<i>Leptophis ahaetulla</i>	Culebra
Squamata	Colubridae-Colubrinae	<i>Mastigodryas boddaerti</i>	Jueteadora
Squamata	Colubridae-Colubrinae	<i>Tantilla melanocephala</i>	Culebra tierrera
Squamata	Viperidae	<i>Bothrops atrox</i>	Talla x
Testudines	Podocnemididae	<i>Podocnemis vogli</i>	Galápaga o charapa
Testudines	Testudinidae	<i>Chelonoidis carbonarius</i>	Morrocoy
Crocodylia	Alligatoridae	<i>Caiman crocodylus</i>	Babilla
Anura	Bufonidae	<i>Rhinella beebei</i>	sapo
Anura	Bufonidae	<i>Rhinella margaritifera</i>	sapo
Anura	Bufonidae	<i>Rhinella marina</i>	sapo
Anura	Bufonidae	<i>Rhinella sp.</i>	sapo
Anura	Bufonidae	<i>Rhinella sp. (juvenil)</i>	sapo
Anura	Bufonidae	Bufonidae (Larvas)	Renacuajo
Anura	Hylidae	<i>Boana wavrini</i>	Rana platanera
Anura	Hylidae	<i>Boana sp. (Larvas)</i>	Renacuajo
Anura	Hylidae	<i>Osteocephalus taurinus</i>	Rana
Anura	Hylidae	<i>Scinax wandae</i>	Rana

**POR MEDIO DE LA CUAL SE REGISTRA LA RESERVA NATURAL DE LA SOCIEDAD CIVIL "NÚCLEO DE RESERVAS AKAE - MATAGUARITO" RNSC 161-22**

Anura	Leptodactylidae	Leptodactylus fuscus	Rana
Anura	Leptodactylidae	Leptodactylus knudseni	Juanboy
Anura	Leptodactylidae	Leptodactylus wagneri	Rana
Anura	Leptodactylidae	Lithodytes lineatus	Rana
Anura	Leptodactylidae	Pseudopaludicola boliviana	Rana

**Tabla 5. Anfibios y reptiles registrados en la RNSC "NÚCLEO DE RESERVAS AKAE - MATAGUARITO". Fuente: Caracterización de la Biodiversidad Proyecto AKAE. Fundación la Palmita y The Nature Conservancy -TNC Colombia, febrero de 2022.**



**Imagen 7: Anfibios registrados en la RNSC 161-22 "NÚCLEO DE RESERVAS AKAE - MATAGUARITO". Fuente: Visita técnica PNNC.**

**Mamíferos:** De acuerdo con el estudio adelantado por TNC Colombia y Fundación La Palmita (2022), en los predios que conforman el Núcleo de Reservas AKAE "...En la reserva AKAE registramos un total de 11 órdenes de mamíferos, 21 familias y 63 especies (...). El mayor número de especies registradas correspondió a los murciélagos (Chiroptera) con 37 especies seguido de los roedores (Rodentia) con 6 especies, mientras que el resto de los órdenes estuvo representado por menos de 5 especies..." (Tabla 6)

Orden	Familia	Especie	Nombre local
Didelphimorphia	Didelphidae	Caluromys sp.	Chucha
Didelphimorphia	Didelphidae	Marmosa robinsoni	Chuchita
Didelphimorphia	Didelphidae	Didelphis marsupialis	Chucha
Cingulata	Dasypodidae	Dasypus novemcinctus	Cachicamo montañero
Cingulata	Dasypodidae	Dasypus pastasae	Cchicamo espuelon
Cingulata	Chlamyphoridae	Priodontes maximus	Ocarro
Pilosa	Myrmecophagidae	Myrmecophaga tridactyla	Oso palmero
Pilosa	Myrmecophagidae	Tamandua tetradactyla	Oso melero
Chiroptera	Emballonuridae	Rhynchonycteris naso	Chimbilá
Chiroptera	Emballonuridae	Saccopteryx canescens	Chimbilá
Chiroptera	Emballonuridae	Saccopteryx bilineata	Chimbilá
Chiroptera	Phyllostomidae	Artibeus gnomus	Chimbilá
Chiroptera	Phyllostomidae	Artibeus obscurus	Chimbilá
Chiroptera	Phyllostomidae	Artibeus planirostris	Chimbilá
Chiroptera	Phyllostomidae	Artibeus sp.	Chimbilá
Chiroptera	Phyllostomidae	Carollia perspicillata	Chimbilá
Chiroptera	Phyllostomidae	Chiroiderma villosum	Chimbilá
Chiroptera	Phyllostomidae	Desmodus rotundus	Chimbilá
Chiroptera	Phyllostomidae	Gardnerycteris crenulatum	Chimbilá
Chiroptera	Phyllostomidae	Glossophaga longirostris	Chimbilá
Chiroptera	Phyllostomidae	Glossophaga soricina	Chimbilá
Chiroptera	Phyllostomidae	Lophostoma brasiliense	Chimbilá
Chiroptera	Phyllostomidae	Lophostoma silvicolium	Chimbilá

**POR MEDIO DE LA CUAL SE REGISTRA LA RESERVA NATURAL DE LA SOCIEDAD CIVIL "NÚCLEO DE RESERVAS AKAE - MATAGUARITO" RNSC 161-22**

Orden	Familia	Especie	Nombre local
Chiroptera	Phyllostomidae	Mesophylla macconnelli	Chimbitá
Chiroptera	Phyllostomidae	Micronycteris megalotis	Chimbitá
Chiroptera	Phyllostomidae	Micronycteris schmidtorum	Chimbitá
Chiroptera	Phyllostomidae	Micronycteris sp.	Chimbitá
Chiroptera	Phyllostomidae	Phyllostomus discolor	Chimbitá
Chiroptera	Phyllostomidae	Phyllostomus elongatus	Chimbitá
Chiroptera	Phyllostomidae	Phyllostomus hastatus	Chimbitá
Chiroptera	Phyllostomidae	Rhinophylla pumilio	Chimbitá
Chiroptera	Phyllostomidae	Tonatia maresi	Chimbitá
Chiroptera	Phyllostomidae	Trachops cirrhosus	Chimbitá
Chiroptera	Phyllostomidae	Trinycteris nicefori	Chimbitá
Chiroptera	Phyllostomidae	Uroderma bilobatum	Chimbitá
Chiroptera	Phyllostomidae	Uroderma magnirostrum	Chimbitá
Chiroptera	Vespertilionidae	Eptesicus cf. chiriquinus	Chimbitá
Chiroptera	Vespertilionidae	Eptesicus cf. furinalis	Chimbitá
Chiroptera	Vespertilionidae	Lasiurus blossevilli	Chimbitá
Chiroptera	Vespertilionidae	Lasiurus ega	Chimbitá
Chiroptera	Vespertilionidae	Myotis cf. keaysi	Chimbitá
Chiroptera	Vespertilionidae	Myotis nigricans	Chimbitá
Chiroptera	Vespertilionidae	Myotis riparius	Chimbitá
Chiroptera	Vespertilionidae	Rhogeessa sp.	Chimbitá
Chiroptera	Molossidae	Eumops nanus	Chimbitá
Camivora	Felidae	Leopardus pardalis	Tigrillo
Camivora	Felidae	Puma concolor	León o Puma
Camivora	Mustelidae	Eira barbara	Taira
Camivora	Mustelidae	Pteronura brasiliensis	Perro de agua
Perissodactyla	Tapiridae	Tapirus terrestris	Danta
Artiodactyla	Cervidae	Odocoileus cariacou	Venado
Artiodactyla	Tayassuidae	Dicotyles tajacu	Zaino
Artiodactyla	Tayassuidae	Tayassu pecari	Tatabro
Cetacea	Iniidae	Inia geoffrensis	Toninas
Primates	Atelidae	Alouatta seniculus	Araguato
Primates	Cebidae	Sapajus apella	Mico maicero
Rodentia	Cricetidae	Nectomys cf. rattus	Rata acuática
Rodentia	Cricetidae	Oligoryzomys sp.	Ratón casero
Rodentia	Cuniculidae	Cuniculus paca	Lapa
Rodentia	Dasyproctidae	Dasyprocta fuliginosa	Neque
Rodentia	Dasyproctidae	Myoprocta cf. pratti	Tintín
Rodentia	Sciuridae	Sciurus igniventris	Ardilla o Ardita
Lagomorpha	Leporidae	Sylvilagus sp.	Conejo

**Tabla 6. Especies de mamíferos registrados en la RNSC "NÚCLEO DE RESERVAS AKAE - MATAGUARITO". Fuente: Caracterización de la Biodiversidad Proyecto AKAE. Fundación la Palmita y The Nature Conservancy -TNC Colombia, febrero de 2022.**



**Imagen 8. Especies de fauna registradas en el predio Mataguarito. Fuente: RNSC 161-22 "NÚCLEO DE RESERVAS AKAE - MATAGUARITO", Caracterización de la Biodiversidad Proyecto AKAE. Fundación la Palmita y The Nature Conservancy -TNC Colombia, febrero de 2022.**

**POR MEDIO DE LA CUAL SE REGISTRA LA RESERVA NATURAL DE LA SOCIEDAD CIVIL "NÚCLEO DE RESERVAS AKAE - MATAGUARITO" RNSC 161-22**



**Imagen 9: Artrópodos registrados en la RNSC 161-22 "NÚCLEO DE RESERVAS AKAE - MATAGUARITO". Fuente: Visita técnica PNNC.**

### **3. OBJETIVOS DE CONSERVACIÓN**

Teniendo en cuenta la información evidenciada en la visita técnica para el registro de la RNSC 161-22 "NÚCLEO DE RESERVAS AKAE - MATAGUARITO", se plantean los objetivos para la reserva de la siguiente manera:

**Objetivo general:** Contribuir a la conservación de la muestra de ecosistema natural de Bosque de Galería, de manera que se favorezca la continuidad de los procesos ecológicos, evolutivos y de conectividad para preservar la diversidad biológica presente en la RNSC "NÚCLEO DE RESERVAS AKAE - MATAGUARITO"

#### **Objetivos específicos:**

- Conservar y proteger las coberturas vegetales pertenecientes al ecosistema de Bosque de Galería principalmente los relictos de bosques naturales y las áreas en recuperación natural, para contribuir con el desarrollo de los procesos ecológicos y evolutivos naturales y mantener la diversidad biológica, con el propósito de preservar los servicios ambientales generados en el predio.
- Garantizar la permanencia del medio natural, principalmente de la flora y la fauna existente en el predio, como recursos naturales determinantes para el bienestar social de las comunidades que reciben directa o indirectamente los servicios ambientales generados en el predio.
- Conservar los hábitats naturales necesarios para la preservación de especies y/o poblaciones de especial interés y en algún grado de amenaza del recurso flora y fauna del predio.
- Mantener las coberturas naturales y aquellas en proceso de restablecimiento de su estado natural, así como las condiciones ambientales necesarias para regular la oferta de bienes y servicios ambientales del predio.
- Proveer espacios naturales y seminaturales, aptos para el deleite, la educación, el mejoramiento de la calidad ambiental y la valoración social de la naturaleza.
- Realizar prácticas agroecológicas compatibles con la conservación y el mantenimiento de servicios ambientales



**POR MEDIO DE LA CUAL SE REGISTRA LA RESERVA NATURAL DE LA SOCIEDAD CIVIL "NÚCLEO DE RESERVAS AKAE - MATAGUARITO" RNSC 161-22**

**4. OBJETOS DE CONSERVACIÓN**

Con base en la información verificada durante la visita técnica se establece:

- El ecosistema de Bosque de Galería presente en el predio.
- Las especies de flora con algún grado de amenaza local y aquellas con distribución restringida.
- Las especies de fauna con algún grado de amenaza local y aquellas con distribución restringida.

**5. ZONIFICACIÓN PARA LA RNSC "NÚCLEO DE RESERVAS AKAE – MATAGUARITO"**

De acuerdo con la información cartográfica suministrada en la solicitud de registro, la cual fue verificada por el Grupo de Trámites y Evaluación Ambiental en el marco de la visita técnica realizada al predio "Mataguarito", se establece la zonificación para la RNSC "NÚCLEO DE RESERVAS AKAE – MATAGUARITO" de la siguiente manera:

Zona	Extensión (ha)	Porcentaje %
Zona de Conservación	112,0987	8,98
Zona de Restauración	590,4684	47,32
Zona de Amortiguación y Manejo Especial	61,5209	4,93
Zona de Agrosistemas	462,8269	37,09
Zona de Uso Intensivo e Infraestructura	20,8219	1,67
<b>TOTAL</b>	<b>1247,7368</b>	<b>100</b>

**Tabla 1: Zonificación para la RNSC "NÚCLEO DE RESERVAS AKAE – MATAGUARITO". Fuente: Información cartográfica suministrada en la solicitud de registro. Verificada en la visita técnica realizada por PNNC.**

**5.1. Zona de Conservación:** Esta zona corresponde a 112,0987 ha, equivalentes al 8,98% del área objeto de registro. Esta zona está conformada por la muestra de ecosistema natural de Bosque de Galería, en buen estado de conservación, localizada entre los 90 y 140 metros de elevación sobre el nivel del mar, con bosques densos a abiertos con alturas promedio en algunas zonas de 15 metros, y en otras alcanzando alturas totales de 40 metros. Esta zona alberga especies de flora y fauna de alta importancia ecológica para la región.



**Imagen 10. Muestra de ecosistema natural identificada en la RNSC "NÚCLEO DE RESERVAS AKAE – MATAGUARITO". Fuente. Visita técnica PNNC.**

**5.2. Zona de Restauración:** Esta zona corresponde a 590,4684 ha, equivalentes al 47,32% del área objeto de registro. Esta zona está conformada por bosques de saladillal y vegetación arbustiva en estados avanzados de regeneración, localizados sobre zonas


**POR MEDIO DE LA CUAL SE REGISTRA LA RESERVA NATURAL DE LA SOCIEDAD CIVIL "NÚCLEO DE RESERVAS AKAE - MATAGUARITO" RNSC 161-22**

*inundables; esta zona se destinará para la realización de actividades de restauración asistida y no asistida.*



**Imagen 11. Zona de Restauración RNSC "NÚCLEO DE RESERVAS AKAE - MATAGUARITO".**  
Fuente. Visita técnica PNNC.

**5.3. Zona de Amortiguación y Manejo Especial:** Esta zona corresponde a 61,5209 ha equivalentes al 4,93% área objeto de registro. Esta zona corresponde a una franja de transición entre las zonas de conservación y restauración, y las zonas de agrosistemas e infraestructura respectivamente, está conformada por herbazales y vegetación de sabana característica de la región.



**Imagen 12. Zona de Amortiguación RNSC "NÚCLEO DE RESERVAS AKAE - MATAGUARITO".**  
Fuente. Visita técnica PNNC.

**5.3. Zona de Agrosistemas:** Esta zona corresponde a 462,8269 ha, equivalentes al 37,09 % del área objeto de registro. Esta zona está dedicada principalmente a las actividades de ganadería de cría "regenerativa", a través de la cual se favorece el atrapamiento de nutrientes y el crecimiento de más arbustos y células de vegetación en la sabana.

**POR MEDIO DE LA CUAL SE REGISTRA LA RESERVA NATURAL DE LA SOCIEDAD CIVIL "NÚCLEO DE RESERVAS AKAE - MATAGUARITO" RNSC 161-22**



**Imagen 13. Zona de Agrosistemas RNSC "NÚCLEO DE RESERVAS AKAE - MATAGUARITO".  
Fuente. Visita técnica PNNC.**

**5.4. Zona de Uso Intensivo e Infraestructura:** Esta zona corresponde a 20,8219 ha, equivalentes al 1,67% del área objeto de registro, está conformada por la vía de acceso, el área para el establecimiento de construcciones para la habitación permanente y pozos profundos para el aprovechamiento del recurso hídrico.



**Imagen 14. Zona de Uso Intensivo e Infraestructura RNSC "NÚCLEO DE RESERVAS AKAE - MATAGUARITO". Fuente. Visita técnica PNNC.**

**6. USOS Y ACTIVIDADES A LOS CUALES SE DEDICARÁ LA RESERVA**

*La Reserva Natural de la Sociedad Civil "NÚCLEO DE RESERVAS AKAE - MATAGUARITO" se destinará a cumplir con las siguientes actividades de acuerdo con el formulario de solicitud de registro, con el artículo 2.2.2.1.17.3 del Decreto No. 1076 de 2015 "Por medio del cual se expide el Decreto Único Reglamentario del Sector Ambiente y Desarrollo Sostenible" y con lo evidenciado por PNNC en el marco de la visita técnica:*

- 1. Actividades que conduzcan a la conservación, preservación, regeneración y restauración de los ecosistemas entre las que se encuentran el aislamiento, la protección, el control y la revegetalización o enriquecimiento con especies nativas.*
- 2. Acciones que conduzcan a la conservación, preservación y recuperación de poblaciones de fauna nativa.*
- 3. El aprovechamiento maderero doméstico y aprovechamiento sostenible de recursos no*

**POR MEDIO DE LA CUAL SE REGISTRA LA RESERVA NATURAL DE LA SOCIEDAD CIVIL "NÚCLEO DE RESERVAS AKAE - MATAGUARITO" RNSC 161-22**

maderables.

4. Educación ambiental.
5. Recreación y ecoturismo.
6. Investigación básica y aplicada.
7. Formación y capacitación técnica y profesional en disciplinas relacionadas con medio ambiente, la producción agropecuaria sustentable y el desarrollo regional.
8. Producción o generación de bienes y servicios ambientales directos a la reserva e indirectos al área de influencia de la misma.
9. Construcción de tejido social, la extensión y la organización comunitaria.
10. Habitación permanente.

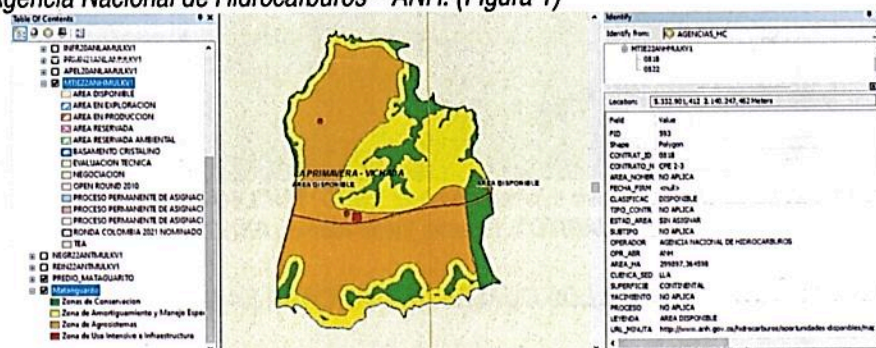
**7. SERVICIOS AMBIENTALES PRESTADOS POR LA RESERVA**

De acuerdo con la información recolectada en la visita técnica se tiene que la RNSC "NÚCLEO DE RESERVAS AKAE - MATAGUARITO", ofrece los siguientes servicios ambientales:

- Protección y regulación de ciclos hidrológicos
- Provee hábitat de especies de flora y fauna.
- Purificación del aire.
- Regulación Climática.
- Oferta de variedad de paisajes propicios para avistamiento de aves.
- Dispersión de semillas al entorno y polinización por viento y aves.
- Protección del suelo y control de la erosión.
- Retención de carbono y suministro de oxígeno.

**8. VERIFICACIÓN DEL TRASLAPES**

La profesional de apoyo cartográfico del Grupo de Trámites y Evaluación Ambiental -GTEA, mediante correo electrónico de fecha 21 de octubre de 2022 informó que el predio "Mataguarito" identificado con FMI No. 540-4728 no se traslapa con Comunidades Negras, Resguardos Indígenas, áreas SINAP, Solicitudes Mineras o Títulos Mineros a la fecha; no obstante, presenta traslape con "Área Disponible", de acuerdo con el mapa de tierras de la Agencia Nacional de Hidrocarburos - ANH. (Figura 1)



**Figura 1. Traslape del predio "NÚCLEO DE RESERVAS AKAE - MATAGUARITO" identificado con FMI No. 540-4728 con Área Disponible. Fuente: Mapa de tierras ANH-2022.**

En ese orden de ideas, es preciso aclarar que es pertinente continuar con el trámite, dado que de acuerdo con la ANH, las áreas disponibles son: "...Aquellas que no han sido objeto de asignación, de manera que sobre las mismas no existe contrato vigente ni se ha adjudicado propuesta; las que han sido ofrecidas y sobre las cuales no se recibieron propuestas o no fueron asignadas; las que sean total o parcialmente devueltas por terminación del correspondiente Contrato o en razón de devoluciones parciales de áreas objeto de negocios jurídicos en ejecución, y sean delimitadas y clasificadas como tales, así como las que pueden ser materia de asignación exclusivamente para Evaluación Técnica, la Exploración y la Explotación de Yacimientos No convencionales o correspondientes a acumulaciones en Rocas Generadoras, cuando el Contratista no dispone de habilitación para el efecto, de manera que todas ellas pueden ser objeto de tales procedimientos, con

**POR MEDIO DE LA CUAL SE REGISTRA LA RESERVA NATURAL DE LA SOCIEDAD CIVIL "NÚCLEO DE RESERVAS AKAE - MATAGUARITO" RNSC 161-22**

*arreglo a los Reglamentos de la ANH y a los Términos de Referencia o a las reglas del Certamen de que se trate...<sup>4</sup>*

*En ese orden de ideas, teniendo en cuenta que en el marco de la visita técnica se evidenció que el predio "Mataguarito" no se encuentra afectado por actividades o proyectos como los anteriormente mencionados, así mismo, que posee en su interior una muestra de ecosistema natural representativa para la región, la cual se encuentra en buen estado de conservación, y que desarrolla en su interior actividades productivas sustentables, se considera viable dar continuidad al trámite de registro. Sin embargo, en caso de presentarse cambios en la zonificación o en los usos establecidos será necesario informar a Parques Nacionales Naturales de Colombia y a la autoridad ambiental correspondiente tal como lo menciona el artículo 2.2.2.1.17.15 de la Sección 17 del Decreto 1076 de 2015.*

**9. OTRAS CONSIDERACIONES**

La reserva natural de la sociedad civil "NÚCLEO DE RESERVAS AKAE – MATAGUARITO" presenta una zona de vida conformada por el Bosque de Galería; sobre la cual, actualmente existe una creciente amenaza ambiental en la región debido a la transformación y pérdida de los ecosistemas como resultado de actividades antrópicas asociadas a los asentamientos humanos y a la dinámica sociopolítica y económica.

La implementación de sistemas tradicionales de ganadería trae consigo la deforestación y la degradación de los ambientes naturales, así como cambios en la regulación hídrica, la humedad del ambiente, la liberación de gases de efecto invernadero, los procesos de evapotranspiración y la degradación de los suelos; esto, como resultado de la pérdida de las coberturas forestales, que resulta también en la pérdida de hábitat para una gran variedad de especies de flora y fauna y la pérdida de los servicios ecosistémicos asociados. En este contexto, es importante promover la implementación de sistemas pastoriles que sean sustentables y sostenibles a largo plazo, que reduzcan las afectaciones anteriormente mencionadas. La implementación de sistemas silvopastoriles regenerativos es una opción viable e interesante que mejora las prácticas de manejo del sector ganadero, aumentando la productividad y la rentabilidad, y reduce los efectos adversos para el ambiente.

Dentro de los beneficios proporcionados por los sistemas silvopastoriles, se encuentran: la reducción en la aplicación de insumos externos, la fijación de nitrógeno a nivel del suelo, confort animal por reducción del estrés calórico, reducción en los ciclos productivos y mejoramiento en la calidad de la dieta. Desde el punto de vista de conservación, estos sistemas permiten la regulación hídrica, reducen la erosión del suelo, aumentan la conectividad estructural y funcional entre remanentes de bosque y proporcionan refugio y alimento para la fauna silvestre.

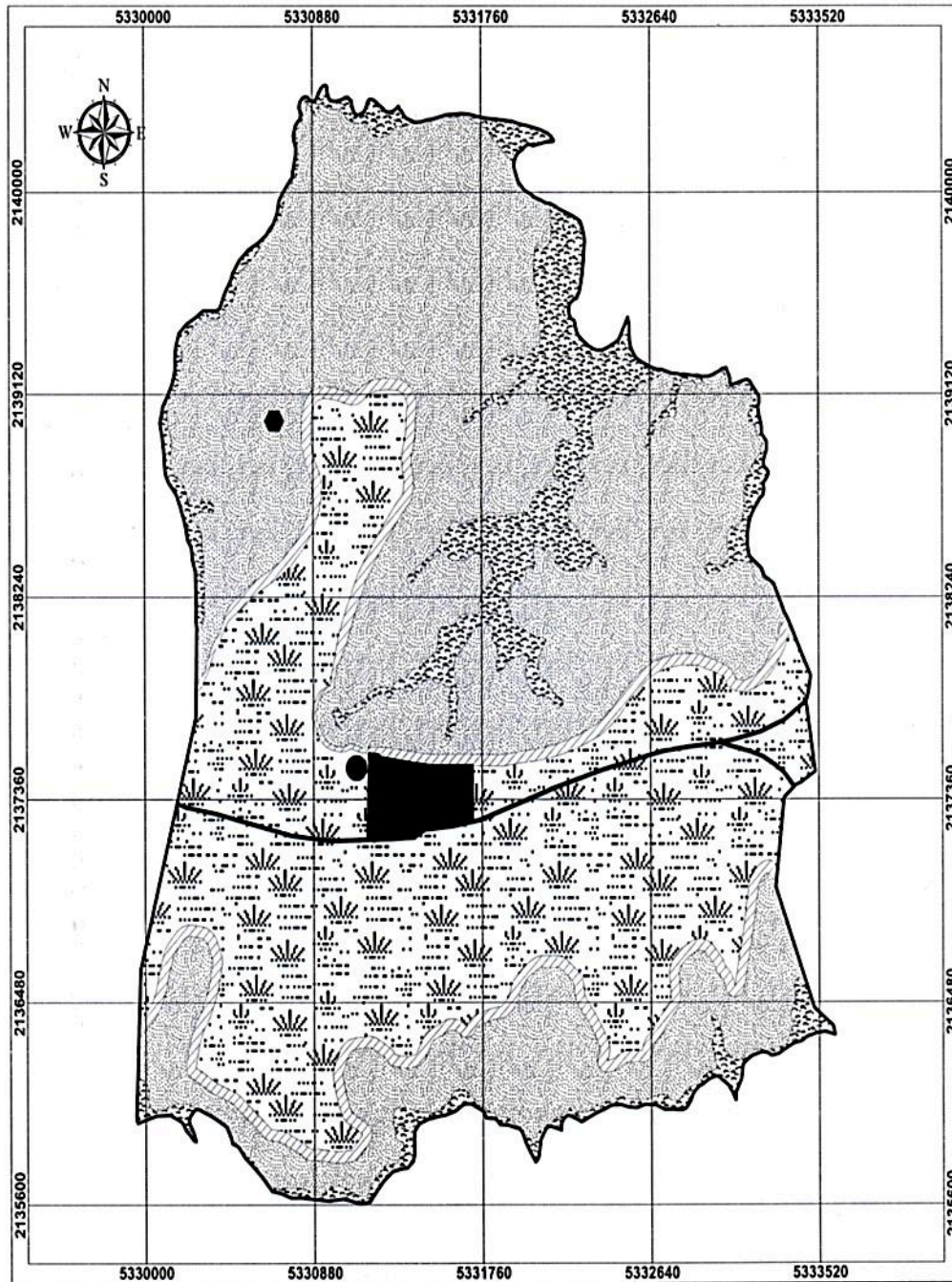
En este sentido, es importante resaltar el buen estado en que se encuentra la muestra de ecosistema natural presente, sin embargo, se debe priorizar que las actividades de ganadería no afecten la zona de conservación, restauración y amortiguación, de esta forma se protegerán los recursos naturales presentes en la reserva natural "NÚCLEO DE RESERVAS AKAE – MATAGUARITO".

De acuerdo con lo anterior, se ratifica la importancia de continuar conservando el ecosistema natural presente y las coberturas asociadas de la RNSC "NÚCLEO DE RESERVAS AKAE – MATAGUARITO", así como consolidar su reconocimiento como área protegida de gobernanza privada integrante del Sistema Nacional de Áreas Protegidas-SINAP.

De acuerdo con lo anterior, el mapa de zonificación se plantea de la siguiente manera:

<sup>4</sup> Fuente: Acuerdo No. 02 de 2017. Anexo 1. Glosario de Términos, Unidades y Equivalencias [https://www.anh.gov.co/documents/52/ANEXOS\\_DEL\\_ACUERDO\\_02\\_DE\\_2017.pdf](https://www.anh.gov.co/documents/52/ANEXOS_DEL_ACUERDO_02_DE_2017.pdf).

**POR MEDIO DE LA CUAL SE REGISTRA LA RESERVA NATURAL DE LA SOCIEDAD CIVIL "NÚCLEO DE RESERVAS AKAE - MATAGUARITO" RNSC 161-22**



**Figura 2. Zonificación propuesta para la RNSC "NÚCLEO DE RESERVAS AKAE - MATAGUARITO" de acuerdo con la sección 17 del Decreto 1076 de 2015. Fuente: Información cartográfica suministrada en la solicitud de registro, verificada y ajustada en el marco de la visita técnica realizada por PNNC.**

**POR MEDIO DE LA CUAL SE REGISTRA LA RESERVA NATURAL DE LA SOCIEDAD CIVIL "NÚCLEO DE RESERVAS AKAE - MATAGUARITO" RNSC 161-22**

**CONCEPTO**

*Conforme con los requerimientos mínimos exigidos en la sección 17 –Reservas Naturales de la Sociedad Civil, del Capítulo 1 –Áreas de Manejo Especial – del Título 2 –Gestión Ambiental-, de la Parte 2 – Reglamentación-, del libro 2 –Régimen Reglamentario del Sector Ambiente-, del Decreto No. 1076 de 2015 y una vez analizado y revisado el expediente RNSC 161-22 y con la información obtenida en el marco de la visita técnica realizada por el Grupo de Trámites y Evaluación Ambiental, de la Subdirección de Gestión y Manejo de Áreas Protegidas de Parques Nacionales Naturales de Colombia, se considera **VIABLE** el registro de un total de **1.247,7368 ha** del predio "Mataguarito", identificado con FMI No. 540-4728, el cual se encuentra ubicado en el municipio La Primavera del departamento del Vichada como Reserva Natural de la Sociedad Civil "NÚCLEO DE RESERVAS AKAE – MATAGUARITO".*

*Dadas las consideraciones que anteceden, la titular del registro de la Reserva Natural de la Sociedad Civil "NÚCLEO DE RESERVAS AKAE – MATAGUARITO" deberá:*

- *Elaborar el Plan de Manejo de la reserva teniendo en cuenta los objetivos de conservación establecidos.*
- *Socializar la información aquí contenida con el personal que habite o trabaje en la reserva.*
- *Continuar con el manejo y protección de la muestra de ecosistema natural presente en la reserva.*
- *Informar a Parques Nacionales Naturales de Colombia y a la autoridad ambiental correspondiente los cambios en la limitación al dominio, zonificación o usos y actividades establecidos en la **Reserva Natural de la Sociedad Civil "NÚCLEO DE RESERVAS AKAE – MATAGUARITO"**, tal como lo menciona el artículo 2.2.2.1.17.15 de la Sección 17 del Decreto 1076 de 2015.*

**IV. CONSIDERACIONES JURÍDICAS**

Bajo los anteriores presupuestos jurídicos y técnicos, así como las recomendaciones contenidas en el Concepto Técnico No. **20222300001856** del 25 de noviembre de 2022, el Grupo de Trámites y Evaluación Ambiental –GTEA-, de Parques Nacionales Naturales, considera **VIABLE** registrar un área total de mil doscientos cuarenta y siete hectáreas con siete mil trescientos sesenta y ocho metros cuadrados (**1247ha 7368m<sup>2</sup>**), a favor del predio denominado "Mataguarito" inscrito bajo el folio de matrícula inmobiliaria No.540-4728, ubicado en el municipio de la Primavera, departamento de Vichada, como Reserva Natural de la Sociedad Civil "**NÚCLEO DE RESERVAS AKAE – MATAGUARITO**" toda vez que cumple a cabalidad con los requisitos técnicos y legales establecidos en el Decreto Único Reglamentario No. 1076 de 26 de mayo de 2015, que para el caso concreto se aplica lo estipulado en la Sección 17 -Reservas de la Sociedad Civil, del Capítulo 1 – Áreas de Manejo Especial- del Título 2 –Gestión Ambiental-, de la Parte 2 – Reglamentación-, del Libro 2 -Régimen Reglamentario del Sector Ambiente, del mencionado decreto.

En mérito de lo expuesto la Subdirección de Gestión y Manejo de Áreas Protegidas,

**RESUELVE**

**ARTÍCULO PRIMERO:** Registrar como Reserva Natural de la Sociedad Civil "**NÚCLEO DE RESERVAS AKAE – MATAGUARITO**", una extensión superficiaria total de mil doscientos cuarenta y siete hectáreas con siete mil trescientos sesenta y ocho metros cuadrados (**1247ha 7368m<sup>2</sup>**) a favor del predio denominado "Mataguarito" inscrito bajo el

**POR MEDIO DE LA CUAL SE REGISTRA LA RESERVA NATURAL DE LA SOCIEDAD CIVIL "NUCLEO DE RESERVAS AKAE - MATAGUARITO" RNSC 161-22**

folio de matrícula inmobiliaria No.540-4728, de propiedad del señor **NICOLAS CLEMENTE ISAZA TRUJILLO**, identificado con Pasaporte No.NMK1J6PH3, ubicado en el municipio de la Primavera, departamento de Vichada, según información contenida en el certificado de Tradición y Libertad, de conformidad con lo expuesto en la parte motiva de la presente resolución.

**ARTÍCULO SEGUNDO:** Como **objetivos de conservación** de la Reserva Natural de la Sociedad Civil "NUCLEO DE RESERVAS AKAE – MATAGUARITO" se proponen:

**Objetivo general:**

*Contribuir a la conservación de la muestra de ecosistema natural de Bosque de Galería, de manera que se favorezca la continuidad de los procesos ecológicos, evolutivos y de conectividad para preservar la diversidad biológica presente en la RNSC "NÚCLEO DE RESERVAS AKAE – MATAGUARITO"*

**Objetivos específicos:**

- Conservar y proteger las coberturas vegetales pertenecientes al ecosistema de Bosque de Galería principalmente los relictos de bosques naturales y las áreas en recuperación natural, para contribuir con el desarrollo de los procesos ecológicos y evolutivos naturales y mantener la diversidad biológica, con el propósito de preservar los servicios ambientales generados en el predio.
- Garantizar la permanencia del medio natural, principalmente de la flora y la fauna existente en el predio, como recursos naturales determinantes para el bienestar social de las comunidades que reciben directa o indirectamente los servicios ambientales generados en el predio.
- Conservar los hábitats naturales necesarios para la preservación de especies y/o poblaciones de especial interés y en algún grado de amenaza del recurso flora y fauna del predio.
- Mantener las coberturas naturales y aquellas en proceso de restablecimiento de su estado natural, así como las condiciones ambientales necesarias para regular la oferta de bienes y servicios ambientales del predio.
- Proveer espacios naturales y seminaturales, aptos para el deleite, la educación, el mejoramiento de la calidad ambiental y la valoración social de la naturaleza.
- Realizar prácticas agroecológicas compatibles con la conservación y el mantenimiento de servicios ambientales.

**ARTÍCULO TERCERO:** Adoptar la siguiente zonificación para la Reserva Natural de la Sociedad Civil "NUCLEO DE RESERVAS AKAE – MATAGUARITO"

Zona	Extensión (ha)	Porcentaje %
Zona de Conservación	112,0987	8,98
Zona de Restauración	590,4684	47,32
Zona de Amortiguación y Manejo Especial	61,5209	4,93
Zona de Agrosistemas	462,8269	37,09
Zona de Uso Intensivo e Infraestructura	20,8219	1,67
<b>TOTAL</b>	<b>1247,7368</b>	<b>100</b>

**Tabla 1. Zonificación para la RNSC NUCLEO DE RESERVAS AKAE – MATAGUARITO**

**PARÁGRAFO:** Cualquier modificación a la zonificación acogida deberá ser comunicada a Parques Nacionales Naturales de Colombia, para los trámites pertinentes.



**POR MEDIO DE LA CUAL SE REGISTRA LA RESERVA NATURAL DE LA SOCIEDAD CIVIL "NÚCLEO DE RESERVAS AKAE - MATAGUARITO" RNSC 161-22**

**ARTÍCULO CUARTO:** La Reserva Natural de la Sociedad Civil "NÚCLEO DE RESERVAS AKAE - MATAGUARITO", se destinará a cumplir los siguientes usos y actividades de acuerdo con lo dispuesto en el artículo 2.2.2.1.17.3 del Decreto Único Reglamentario 1076 de 26 de mayo de 2015:

- Actividades que conduzcan a la conservación, preservación, regeneración y restauración de los ecosistemas entre las que se encuentran el aislamiento, la protección, el control y la revegetalización o enriquecimiento con especies nativas.
- Acciones que conduzcan a la conservación, preservación y recuperación de poblaciones de fauna nativa.
- El aprovechamiento maderero doméstico y aprovechamiento sostenible de recursos no maderables
- Educación ambiental.
- Recreación y ecoturismo
- Formación y capacitación técnica y profesional en disciplinas relacionadas con el medio ambiente, la producción agropecuaria sustentable y el desarrollo regional
- Producción o generación de bienes y servicios ambientales directos a la reserva e indirectos al área de influencia de esta.
- Construcción de tejido social, la extensión y la organización comunitaria.
- Habitación permanente

**ARTÍCULO QUINTO:** Una vez ejecutoriada la presente resolución, de conformidad con lo establecido en el Parágrafo del Artículo 2.2.2.1.17.8 del Decreto Único Reglamentario 1076 de 26 de mayo de 2015, el titular del presente registro podrá ejercer los derechos contemplados en el Artículo 2.2.2.1.17.11 ibídem, y los demás que la Ley confiere a las Reservas Naturales de la Sociedad Civil.

**ARTÍCULO SEXTO:** Una vez ejecutoriada la presente resolución, el titular del presente registro deberá dar estricto cumplimiento a las obligaciones establecidas en el artículo 2.2.2.1.17.15 del Decreto Único reglamentario 1076 de 26 de mayo de 2015, so pena de las sanciones legales.

**ARTÍCULO SÉPTIMO:** En virtud de lo señalado en el numeral 14 del artículo 13 del Decreto 3572 de 2011, la Subdirección de Gestión y Manejo de Áreas Protegidas podrá ordenar la realización de visitas técnicas de seguimiento, para verificar la observancia de las condiciones bajo las cuales se otorga el presente registro y el cumplimiento de las obligaciones establecidas en el artículo sexto de esta Resolución.

**ARTÍCULO OCTAVO:** En firme la presente decisión, se ordena enviar copias de esta resolución al Departamento Nacional de Planeación, Gobernación de Vichada, a la Corporación Autónoma Regional de la Orinoquia-CORPORINOQUIA- y a la Alcaldía Municipal de la Primavera, de conformidad con lo dispuesto en el numeral 6º del artículo 2.2.2.1.17.8 del Decreto Único reglamentario 1076 de 26 de mayo de 2015.

**ARTÍCULO NOVENO:** En firme la presente decisión, de conformidad con lo señalado en el numeral 15 del artículo 13 del decreto 3572 de 2011, y en concordancia con lo establecido en el parágrafo del artículo 2.2.2.1.3.3 del Decreto Único Reglamentario 1076 de 26 de mayo de 2015, se ordena incorporar la presente Reserva Natural de la Sociedad Civil al Registro Único Nacional de Áreas Protegidas - RUNAP del SINAP.

**POR MEDIO DE LA CUAL SE REGISTRA LA RESERVA NATURAL DE LA SOCIEDAD CIVIL "NUCLEO DE RESERVAS AKAE - MATAGUARITO" RNSC 161-22**

**ARTÍCULO DÉCIMO:** Notifíquese el contenido del presente acto administrativo personalmente o en su defecto por aviso, al señor **NICOLAS CLEMENTE ISAZA TRUJILLO**, identificado con Pasaporte No.NMK1J6PH3 y a la señora **CAMILA MARIA ISAZA**, identificada con Cedula de Extranjería No.302144, en calidad de apoderada, en los términos establecidos en el artículo 66 y subsiguientes de la Ley 1437 de 2011 – Código de Procedimiento Administrativo y de lo Contencioso Administrativo-

**ARTÍCULO DÉCIMO PRIMERO:** La Reserva Natural de la Sociedad Civil "**NUCLEO DE RESERVAS AKAE – MATAGUARITO**", deberá contar con un plan de manejo que será el principal instrumento de planificación que orienta su gestión de conservación para un periodo de cinco años, y su formulación se realizará dentro del año siguiente a su incorporación en el Registro Único Nacional de Áreas Protegidas RUNAP, de conformidad con lo dispuesto en el artículo 2.2.2.1.6.5 del Decreto Único Reglamentario 1076 de 26 de mayo de 2015.

**ARTÍCULO DÉCIMO SEGUNDO:** Contra la presente resolución procede el recurso de reposición, el cual podrá interponerse por escrito dentro de los diez (10) días hábiles siguientes a la fecha de su notificación, ante la Subdirección de Gestión y Manejo de Áreas Protegidas de Parques Nacionales Naturales de Colombia, conforme a lo establecido en el artículo 76 de la Ley 1437 de 2011 - Código de Procedimiento Administrativo y de lo Contencioso Administrativo-

**ARTÍCULO DÉCIMO TERCERO:** La presente Resolución deberá publicarse en la correspondiente Gaceta Oficial Ambiental de Parques Nacionales Naturales de Colombia.

**NOTIFÍQUESE, PUBLÍQUESE, COMUNÍQUESE Y CÚMPLASE**



**GUILLERMO ALBERTO SANTOS CEBALLOS**  
Subdirector (e) de Gestión y Manejo de Áreas Protegidas

*Proyectó: Andrea Johanna Torres Suárez- Abogada GTEA*

*Concepto Técnico: Stefania Pineda Castro - Administradora del Medio Ambiente - GTEA-SGM*

*Aprobó: Guillermo Alberto Santos Ceballos- Coordinador GTEA-SGM*

*Expediente: RNSC 161-22 NUCLEO DE RESERVAS AKAE- MATAGUARITO*