

**MINISTERIO DE AMBIENTE Y DESARROLLO SOSTENIBLE****PARQUES NACIONALES NATURALES DE COLOMBIA**

AUTO NÚMERO

(F 0 5 3 0 1 MAR 2023)

POR MEDIO DEL CUAL SE INICIA EL TRÁMITE DE REGISTRO DE LA RESERVA NATURAL DE LA SOCIEDAD CIVIL RNSC 229-22 "TERRAPRETA"

La Subdirectora de Gestión y Manejo de Áreas Protegidas de Parques Nacionales Naturales de Colombia, en ejercicio de sus facultades legales y en especial las establecidas en el numeral 14 del artículo 13 del Decreto 3572 de 2011, la Resolución No. 092 de 2011 y,

CONSIDERANDO

Que la Ley 99 de 1993 creó el Ministerio del Medio Ambiente y reordenó el Sector Público encargado de la gestión y conservación del medio ambiente y los recursos naturales renovables,

Que Parques Nacionales Naturales de Colombia, de acuerdo con lo dispuesto en el Decreto 3572 de 2011, es la Autoridad Ambiental encargada de la administración y manejo del Sistema de Parques Nacionales Naturales y la coordinación del Sistema Nacional de Áreas Protegidas.

Que en el artículo 13, numeral 14 del Decreto 3572 de 2011, se le otorgó a la Subdirección de Gestión y Manejo de Áreas Protegidas la función de *"Adelantar los trámites administrativos ambientales y proyectar los actos administrativos a que haya lugar, para el otorgamiento de permisos, concesiones, autorizaciones y demás instrumentos de control y seguimiento ambiental, para el uso y aprovechamiento de los recursos naturales renovables en las áreas del Sistema de Parques Nacionales, así como para el **registro de las Reservas Naturales de la Sociedad Civil**"* (Subraya y negrita fuera del texto original).

Que adicionalmente, la Dirección General de esta Autoridad Ambiental, a través de la Resolución No. 092 de 2011, delegó en la Subdirección de Gestión y Manejo de Áreas Protegidas –entre otras- la función de otorgar el registro de las Reservas Naturales de la Sociedad Civil.

Que adicionalmente, la ya referida Ley 99 de 1993, define en su artículo 109 las Reservas Naturales de la Sociedad Civil como: *"La parte o el todo del área de un inmueble que conserva una muestra de un ecosistema natural y sea manejado bajo los principios de la sustentabilidad en el uso de los recursos naturales, cuyas actividades y usos se establecerán de acuerdo a reglamentación, con la participación de las organizaciones sin ánimo de lucro de carácter ambiental"*.

Que mediante el Decreto No. 1076 de 26 de mayo de 2015, *"Por medio del cual se expide el Decreto Único Reglamentario del Sector Ambiente y Desarrollo Sostenible"*, se compilaron los Decretos reglamentarios del sector ambiente, entre los que se encuentran el Decreto 2372 de 2010 *"en relación con el Sistema Nacional de Áreas Protegidas"*, y el Decreto No. 1996 de 1999 *"Por el cual se reglamentan los artículos 109 y 110 de la Ley 99 de 1993 sobre Reservas Naturales de la Sociedad Civil"*.

Que el artículo 1.1.2.1.1 del Decreto No. 1076 de 2015, establece las funciones de Parques Nacionales Naturales como Unidad que conforma y administra el sector.

POR MEDIO DEL CUAL SE INICIA EL TRÁMITE DE REGISTRO DE LA RESERVA NATURAL DE LA SOCIEDAD CIVIL RNSC 229-22 "TERRAPRETA"

Que para efectos del procedimiento de Registro de Reservas Naturales de la Sociedad Civil en la presente actuación, se procederá de conformidad con lo dispuesto en la Sección 17 -Reservas de la Sociedad Civil, del Capítulo 1 -Áreas de Manejo Especial- del Título 2 -Gestión Ambiental-, de la Parte 2 -Reglamentación-, del Libro 2 -Régimen Reglamentario del Sector Ambiente-, del Decreto No. 1076 de 2015 "Por medio del cual se expide el Decreto Único Reglamentario del Sector Ambiente y Desarrollo Sostenible".

ANTECEDENTES

Mediante radicado No. 20222100332021 del 10/11/2022, el señor **RODRIGO BOTERO GARCÍA** identificado con cédula de ciudadanía No. 17.334.464, en calidad de representante legal de la **FUNDACIÓN PARA LA CONSERVACIÓN Y EL DESARROLLO SOSTENIBLE** identificada con NIT. 900440610-5, remitió ante el Grupo de Trámites y Evaluación Ambiental - GTEA de Parques Nacionales Naturales de Colombia, la solicitud y documentación para iniciar el trámite de registro como Reserva Natural de la Sociedad Civil a denominarse "**TERRAPRETA**" a favor de:

1. Predio denominado "**Parcela Terrapreta**" inscrito bajo el folio de matrícula inmobiliaria No. 480-26001, con una extensión superficial de veintisiete hectáreas y cinco mil setenta y un metros cuadrados (27 Ha 5071 m²), ubicado en la vereda San José del Guaviare, municipio de Sn José del Guaviare, departamento del Guaviare, según información contenida en el Certificado de Tradición y Libertad expedido el 18 de febrero de 2021, por la Oficina de Instrumentos Públicos de San José del Guaviare, verificado en la Ventanilla Única de Registro-VUR- el 27 de febrero de 2023, sin que se evidenciaran anotaciones adicionales.
2. Predio denominado "**La Gaviota**" inscrito bajo el folio de matrícula inmobiliaria No. 480-132, con una extensión superficial de cuarenta y ocho hectáreas y mil quinientos metros cuadrados (48 Ha 1500 m²), ubicado en la vereda San José del Guaviare, municipio de Sn José del Guaviare, departamento del Guaviare, según información contenida en el Certificado de Tradición y Libertad expedido el 18 de febrero de 2021, por la Oficina de Instrumentos Públicos de San José del Guaviare, verificado en la Ventanilla Única de Registro-VUR- el 27 de febrero de 2023, sin que se evidenciaran anotaciones adicionales.

Con el fin de verificar si la solicitud elevada ante esta Autoridad Ambiental cumple con los requisitos establecidos en el artículo 2.2.2.1.17.6 del Decreto No. 1076 de 26 de mayo de 2015, se hizo necesario hacer el estudio jurídico respectivo, para lo cual se analizaron los siguientes aspectos:

I. Legitimación para formular la solicitud

De conformidad con el formulario de solicitud de registro, la actual solicitud de registro es elevada por el señor **RODRIGO BOTERO GARCÍA** identificado con cédula de ciudadanía No. 17.334.464, en calidad de representante legal de la **FUNDACIÓN PARA LA CONSERVACIÓN Y EL DESARROLLO SOSTENIBLE** identificada con NIT. 900440610-5.

Con la finalidad de valer la representación legal del señor **RODRIGO BOTERO GARCÍA** identificado con cédula de ciudadanía No. 17.334.464, se procedió a corroborar la información de la **FUNDACIÓN PARA LA CONSERVACIÓN Y EL DESARROLLO SOSTENIBLE** identificada con NIT. 900440610-5, en el Registro Único Empresarial y Social - RUES; donde se evidenció lo siguiente:

"(...) Por Acta del 26 de mayo de 2011, de Junta de Asociados, inscrita en esta Cámara de Comercio el 27 de mayo de 2011 con el No. 00191789 del Libro I de las entidades sin ánimo de lucro, se designó a:

POR MEDIO DEL CUAL SE INICIA EL TRÁMITE DE REGISTRO DE LA RESERVA NATURAL DE LA SOCIEDAD CIVIL RNSC 229-22 "TERRAPRETA"

CARGO	NOMBRE	IDENTIFICACIÓN
REPRESENTANTE LEGAL	RODRIGO BOTERO GARCÍA	CC 17.334.464

En este sentido, es posible concluir que el señor **RODRIGO BOTERO GARCÍA** identificado con cédula de ciudadanía No. 17.334.464, sigue ostentando el cargo de representante legal de la **FUNDACIÓN PARA LA CONSERVACIÓN Y EL DESARROLLO SOSTENIBLE** identificada con NIT. 900440610-5.

No obstante, con la finalidad de validar la legitimidad para formular la solicitud del señor **RODRIGO BOTERO GARCÍA** identificado con cédula de ciudadanía No. 17.334.464, es necesario contar con un documento en el que se pueda garantizar la voluntad de los miembros de la Junta Directiva de la **FUNDACIÓN PARA LA CONSERVACIÓN Y EL DESARROLLO SOSTENIBLE** identificada con NIT. 900440610-5, para adelantar el trámite de registro de Reserva Natural de la Sociedad Civil RNSC 229-22 "RESERVA TERRAPRETA".

Por lo tanto, se requiere al solicitante del registro allegar el siguiente documento:

1. Acta o documento actualizado, debidamente diligenciado y firmado por los miembros de la Junta Directiva de la **FUNDACIÓN PARA LA CONSERVACIÓN Y EL DESARROLLO SOSTENIBLE** identificada con NIT. 900440610-5, mediante el cual se pueda garantizar la voluntad de los mismos para adelantar el trámite de registro de Reserva Natural de la Sociedad Civil RNSC 229-22 "RESERVA TERRAPRETA".

Cabe resaltar que de acuerdo al inciso tercero del artículo 2.2.2.1.17.7 del Decreto Único Reglamentario No. 1076 de 26 de mayo de 2015, al solicitante se le requerirá por una sola vez para que aporte la documentación que le hiciera falta y se suspenderán los términos. **Si pasados los dos (2) meses contados a partir del día siguiente a la notificación del presente acto administrativo, estos no han sido aportados, se entenderá que han desistido de la solicitud de registro y se procederá al archivo.**

II. Derecho de Dominio

De acuerdo con el análisis jurídico de los Certificados de Tradición y Libertad aportados por el solicitante del registro, se verificó que la **FUNDACIÓN PARA LA CONSERVACIÓN Y EL DESARROLLO SOSTENIBLE** identificada con NIT. 900440610-5, es la actual titular del derecho real de dominio de: (1) predio denominado "Parcela Terrapreta" inscrito bajo el folio de matrícula inmobiliaria No. 480-26001, y (2) predio denominado "La Gaviota" inscrito bajo el folio de matrícula inmobiliaria No. 480-132.

Que así mismo, no se evidenciaron limitaciones al dominio sobre el predio objeto de solicitud de registro, que puedan afectar el trámite de registro.

III. Área objeto de la solicitud.

De conformidad con el formulario de solicitud de registro, presentado por el señor **RODRIGO BOTERO GARCÍA** identificado con cédula de ciudadanía No. 17.334.464, en calidad de representante legal de la **FUNDACIÓN PARA LA CONSERVACIÓN Y EL DESARROLLO SOSTENIBLE** identificada con NIT. 900440610-5, se tiene que el área que se solicita para registro como Reserva Natural de la Sociedad Civil a denominarse "**TERRAPRETA**", a favor de

1. Predio denominado "Parcela Terrapreta" inscrito bajo el folio de matrícula inmobiliaria No. 480-26001.
2. Predio denominado "La Gaviota" inscrito bajo el folio de matrícula inmobiliaria No. 480-132.

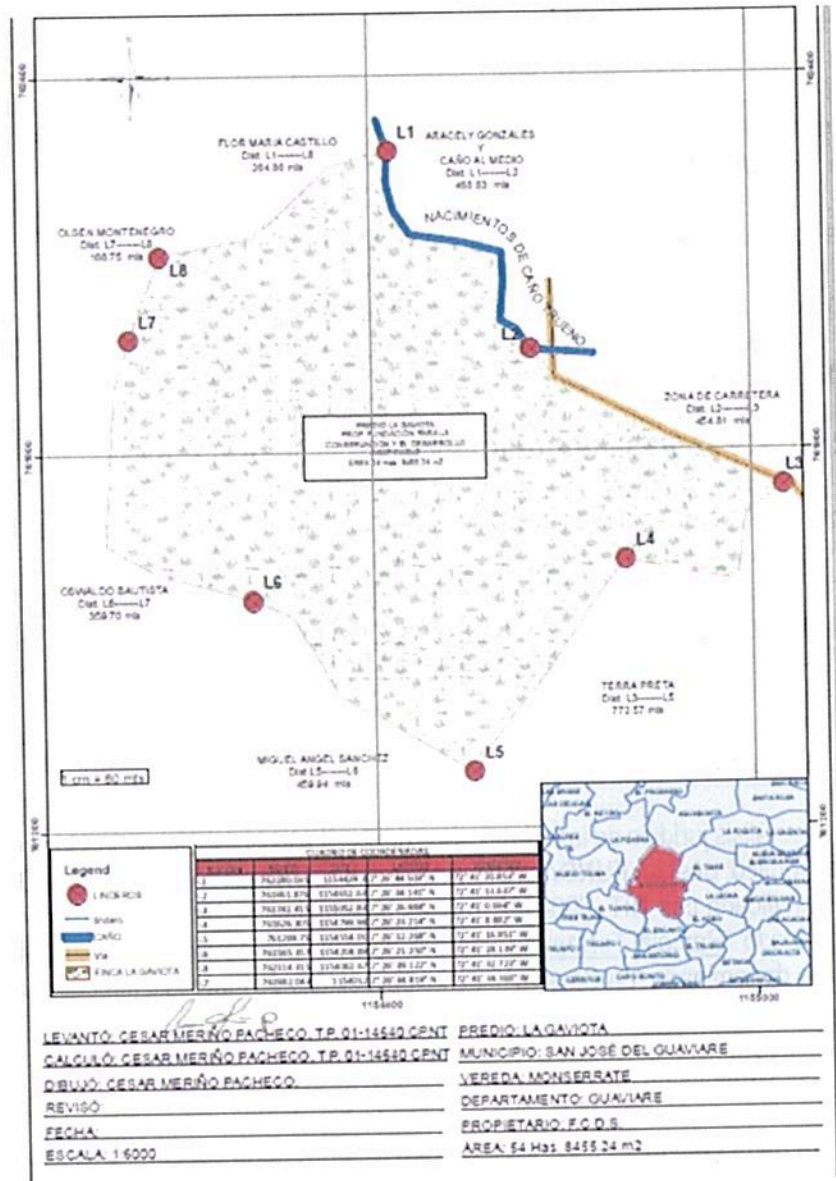
→

POR MEDIO DEL CUAL SE INICIA EL TRÁMITE DE REGISTRO DE LA RESERVA NATURAL DE LA SOCIEDAD CIVIL RNSC 229-22 "TERRAPRETA"

Será una extensión total de **(81 Ha).**

Ahora bien, luego de verificar la información cartográfica allegada, se evidenciaron las siguientes situaciones:

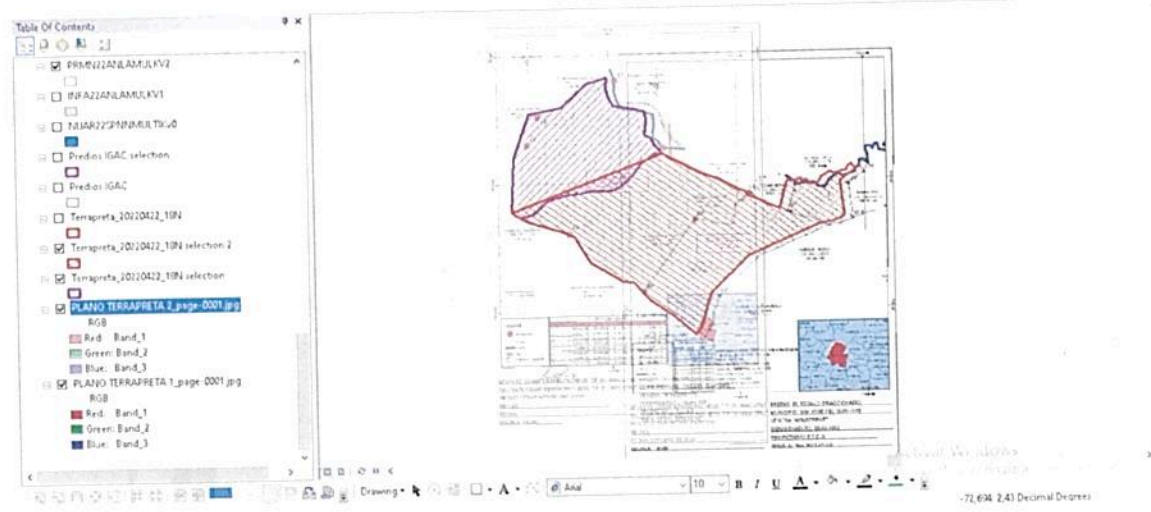
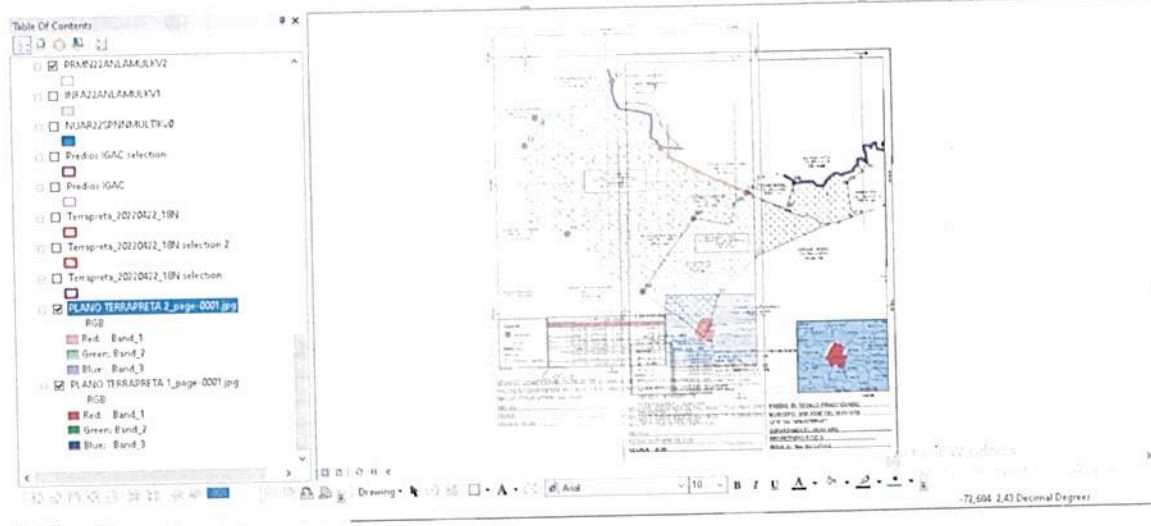
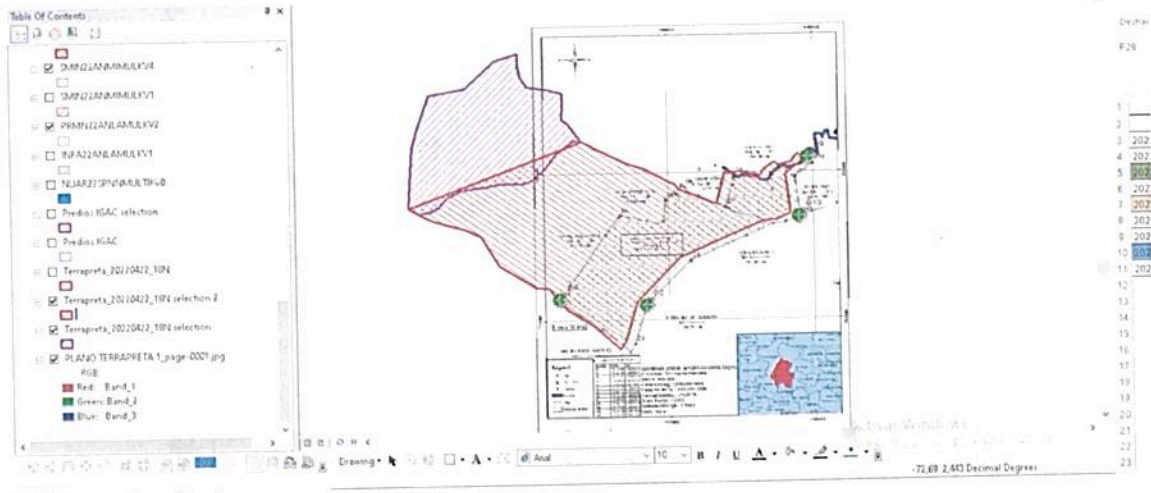
- El solicitante remitió un levantamiento topográfico, el cual se encuentra debidamente soportado, tal como se muestra a continuación:



LEVANTÓ: CESAR MERIÑO PACHECO. T.P. 01-14640 CPNT
 CALCULÓ: CESAR MERIÑO PACHECO. T.P. 01-14640 CPNT
 DIBUJÓ: CESAR MERIÑO PACHECO.
 REVISÓ:
 FECHA: OCTUBRE DE 2020
 ESCALA: 1:6000

POR MEDIO DEL CUAL SE INICIA EL TRÁMITE DE REGISTRO DE LA RESERVA NATURAL DE LA SOCIEDAD CIVIL RNSC 229-22 "TERRAPRETA"

- Adicionalmente, el solicitante remitió información cartográfica en formato .pdf y en archivo shapefile; no obstante, se evidenció que las mismas no coinciden entre sí, y además, se evidenció que no se incluyó la respectiva propuesta de zonificación para cada predio objeto de registro, tal como se muestra a continuación:



POR MEDIO DEL CUAL SE INICIA EL TRÁMITE DE REGISTRO DE LA RESERVA NATURAL DE LA SOCIEDAD CIVIL RNSC 229-22 "TERRAPRETA"

En este sentido, el solicitante debe:

- Ajustar la cartografía aportada, teniendo en cuenta que la cartografía digital aportada en formato shapefile, debe ser coincidente con el levantamiento topográfico.
- Incluir la correspondiente propuesta de zonificación para cada predio objeto de registro, y el área que corresponde a cada zonificación. Con respecto a lo anterior, el solicitante debe tener en cuenta que la propuesta de zonificación debe estar acorde a lo estipulado en el Artículo 2.2.2.1.17.4 del Decreto Único Reglamentario No. 1076 de 26 de mayo de 2015 (Zona de conservación, zona de amortiguación y manejo especial, zona de Agrosistemas y zona de uso intensivo e infraestructura).
- El área a registrar como Reserva Natural de la Sociedad Civil no puede ser mayor que la suma de las áreas de los predios objeto de registro según los Certificados de Tradición y Libertad.

En ese orden de ideas, para cumplir a cabalidad con lo estipulado por el Artículo 2.2.2.1.17.6 del Decreto Único Reglamentario No. 1076 de 26 de mayo de 2015, se requiere al solicitante del registro allegar:

1. Mapa de zonificación ajustado de los predios objeto de registro: (1) Predio denominado "Parcela Terrapreta" inscrito bajo el folio de matrícula inmobiliaria No. 480-26001. (2) Predio denominado "La Gaviota" inscrito bajo el folio de matrícula inmobiliaria No. 480-132, atendiendo a las observaciones inmersas en este acto administrativo y especificando la fuente de información; es decir, si es plancha catastral de Instituto Geográfico Agustín Codazzi - IGAC o de alguno de los catastros descentralizados; o levantamiento topográfico, dado que la verificación de la cartografía se hace con referencia a la información catastral.

La información se debe remitir en formato digital tipo shape, si es una plancha catastral. Si es un levantamiento topográfico, se debe remitir el formato digital tipo Dwg; esta plancha topográfica debe ir firmada por el profesional en topografía (ingeniero o técnico) que realizó el procedimiento¹, y se debe incluir el número de matrícula profesional del mismo. Además, se debe remitir el documento en formato *Pdf* o *Jpg*. Lo anterior, con la finalidad de dar cumplimiento a los requerimientos establecidos en el numeral cuarto del Artículo 2.2.2.1.17.6, del Decreto 1076 de 2015², ya que ésta es la única información oficial para continuar con el proceso de registro de Reservas Naturales de la Sociedad Civil.

Es importante aclarar que la información cartográfica aportada por el usuario no debe exceder el área³ reportada en el Certificado de Tradición y la zonificación deberá allegarse con cada una de las áreas discriminadas para cada uno de los predios de la solicitud de registro, de

¹ Consejo Profesional Nacional de Topografía – CPNT. Concepto No. 001 – 2019. 31 de mayo de 2019. 'COMPETENCIA PROFESIONAL PARA EJERCER LA TOPOGRAFÍA Y FIRMAR LOS PLANOS TOPOGRÁFICOS EN EL TERRITORIO COLOMBIANO'. "(...) Los encargados de firmar los planos topográficos son el Ingeniero topográfico matriculado y el Topógrafo profesional licenciado de acuerdo con la Ley 70 de 1979 (Artículos 1, 2, 3, y 4). En consecuencia, la suscripción o firma de un plano topográfico no puede ser delegada o atribuida a profesionales distintos, tales como ingenieros civiles, ingenieros de vías y transportes o arquitectos (...)" En: <https://www.cpnt.gov.co/index.php/noticias/prensa/144-competencia-profesional-para-ejercer-la-topografia-y-firmar-los-planos-topograficos-en-el-territorio-colombiano>

² Artículo 2.2.2.1.17.6. **Solicitud de Registro.** La solicitud de registro de una Reserva Natural de la Sociedad Civil deberá presentarse ante Parques Nacionales Naturales de Colombia directamente o por intermedio de una organización sin ánimo de lucro, y deberá contener:(...)

4. Ubicación geográfica del predio en plancha catastral o en plancha individual referenciada con coordenadas planas. En su defecto, delimitación del predio en una plancha base topográfica..." (Subrayado fuera del texto)

³ La información cartográfica se debe remitir teniendo como referencia el nuevo origen Nacional, conforme lo establecido en la Resolución 388 del 13 de mayo de 2020 y Resolución 471 del 14 de mayo de 2020, con las consideraciones de la Resolución 529 del 5 de junio de 2020 emitidas por el Instituto Geográfico Agustín Codazzi y adoptadas por Parques Nacionales Naturales de Colombia mediante la circular 2020240000014 del 24/06/2020. Las áreas se deben relacionar en formato de cuatro (4) decimales ya que se refiere a hectáreas.

POR MEDIO DEL CUAL SE INICIA EL TRÁMITE DE REGISTRO DE LA RESERVA NATURAL DE LA SOCIEDAD CIVIL RNSC 229-22 "TERRAPRETA"

acuerdo con lo establecido en los numerales tercero y quinto del Artículo 2.2.2.1.17.6⁴ y el Artículo 2.2.2.1.17.4⁵ del Decreto 1076 de 2015.

Cabe resaltar que de acuerdo al inciso tercero del artículo 2.2.2.1.17.7 del Decreto Único Reglamentario No. 1076 de 26 de mayo de 2015, al solicitante se le requerirá por una sola vez para que aporte la documentación que les hiciera falta y se suspenderán los términos. Si pasados los dos (2) meses contados a partir del día siguiente a la notificación del presente acto administrativo, estos no han sido aportados, se entenderá que ha desistido de la solicitud de registro y se procederá al archivo.

IV. Recomendaciones y asuntos que se deben precisar en el concepto técnico

En aplicación de los principios de economía y celeridad –consagrados en el artículo 3º de la Ley 1437 de 2011-, es pertinente informar a la Autoridad Ambiental que realice la visita de inspección técnica al predio objeto de registro, si de acuerdo al parágrafo Artículo 2.2.2.1.2.8 del Decreto No. 1076 de 26 de mayo de 2015, el inmueble objeto de registro se encuentra superpuesto con alguna Área Protegida de carácter público y se precise si es viable registrar el área solicitada o una porción inferior a la requerida por el propietario en su formulario de solicitud de registro.

Así mismo, se solicita que dicho concepto determine si el área a registrar se encuentra traslapada con títulos y/o contratos de concesión minera, hidrocarburos, u otros proyectos licenciados, resguardos indígenas o de territorios de comunidades negras, o si tiene algún tipo de restricción respecto del uso del suelo, determinado en el POT ó el EOT del respectivo municipio.

Adicionalmente el Concepto deberá determinar las coordenadas de cada una de las zonas, con su respectivo mapa de zonificación y ubicación, así como los usos y actividades a los cuales se destinará la Reserva Natural de la Sociedad Civil, en los términos del citado Decreto Reglamentario.

Para resolver la solicitud presentada por el peticionario, Parques Nacionales Naturales de Colombia, procederá de conformidad con el trámite previsto en la Sección 17 -Reservas de la Sociedad Civil, del Capítulo 1 -Áreas de Manejo Especial- del Título 2 -Gestión Ambiental-, de la Parte 2 -

Reglamentación-, del Libro 2 -Régimen Reglamentario del Sector Ambiente-, del Decreto No. 1076 de 2015, regulado internamente a través del procedimiento de registro de reservas naturales de la sociedad civil – Código AMSPNN_PR_05, versión 3-, actualmente vigente.

En virtud de lo anterior, se da inicio a la actuación administrativa encaminada a resolver la solicitud presentada por el peticionario, previa verificación de los requisitos establecidos para tal fin, por lo cual se expedirá auto de inicio de trámite, el cual se notificará en los términos establecidos en los artículos 67 a 69 de la Ley 1437 de 2011 –Código de Procedimiento Administrativo y de lo Contencioso Administrativo-, y su publicación se realizará de conformidad con lo señalado en el artículo 73 de la citada normativa, en concordancia con el artículo 71 de la Ley 99 de 1993.

⁴ 3. Nombre, ubicación, linderos y extensión del inmueble y del área que se registrará como Reserva Natural de la Sociedad Civil.

⁵ 5. Zonificación y descripción de los usos y actividades a las cuales se destinará la Reserva Natural de la Sociedad Civil y localización en el plano.

⁵ **ARTÍCULO 2.2.2.1.17.4.** Zonificación. La zonificación de las Reservas Naturales de la Sociedad Civil podrá contener además de las zonas que se considere conveniente incluir, las siguientes: 1. Zona de conservación: área ocupada por un paisaje o una comunidad natural, animal o vegetal, ya sea en estado primario o que está evolucionado naturalmente y que se encuentre en proceso de recuperación. 2. Zona de amortiguación y manejo especial: aquella área de transición entre el paisaje antrópico y las zonas de conservación, o entre aquel y las áreas especiales para la protección como los nacimientos de agua, humedales y cauces. Esta zona puede contener rastros de vegetación secundaria y puede estar expuesta a actividades agropecuarias y extractivas sostenibles, de regular intensidad. 3. Zona de agrosistemas: área que se dedica a la producción agropecuaria sostenible para uso humano o animal, tanto para el consumo doméstico como para la comercialización, favoreciendo la seguridad alimentaria. 4. Zona de uso intensivo e infraestructura: área de ubicación de las casas de habitación, restaurantes, hospedajes, establos, galpones, bodegas, viveros, senderos, vías, miradores, instalaciones eléctricas y de maquinaria fija, instalaciones sanitarias y de saneamiento básico e instalaciones para la educación, la recreación y el deporte. Las Reservas Naturales de la Sociedad Civil deberán contar como mínimo, con una Zona de Conservación.

POR MEDIO DEL CUAL SE INICIA EL TRÁMITE DE REGISTRO DE LA RESERVA NATURAL DE LA SOCIEDAD CIVIL RNSC 229-22 "TERRAPRETA"

Adicionalmente, y con el objetivo de dar cumplimiento al término de treinta (30) días establecidos en la Sección 17 -Reservas de la Sociedad Civil, del Capítulo 1 -Áreas de Manejo Especial- del Título 2 -Gestión Ambiental-, de la Parte 2 -Reglamentación-, del Libro 2 -Régimen Reglamentario del Sector Ambiente-, del Decreto No. 1076 de 326 de mayo de 2015, para llevar a cabo el proceso de registro, se procederá a remitir a la Alcaldía Municipal y a la autoridad ambiental con jurisdicción en el área del predio, los avisos de que trata el artículo 2.2.2.1.17.7 del referido Decreto, para que sean fijados oportunamente y posteriormente se alleguen las constancias de fijación y desfijación de los mencionados avisos.

Que, en mérito de lo expuesto, la Subdirección de Gestión y Manejo de Áreas Protegidas,

DISPONE:

ARTÍCULO PRIMERO. - Iniciar el trámite de registro como Reserva Natural de la Sociedad Civil "TERRAPRETA", a favor de:

1. Predio denominado "**Parcela Terrapreta**" inscrito bajo el folio de matrícula inmobiliaria No. 480-26001, con una extensión superficial de veintisiete hectáreas y cinco mil setenta y un metros cuadrados (27 Ha 5071 m²), ubicado en la vereda San José del Guaviare, municipio de Sn José del Guaviare, departamento del Guaviare.
2. Predio denominado "**La Gaviota**" inscrito bajo el folio de matrícula inmobiliaria No. 480-132, con una extensión superficial de cuarenta y ocho hectáreas y mil quinientos metros cuadrados (48 Ha 1500 m²), ubicado en la vereda San José del Guaviare, municipio de Sn José del Guaviare, departamento del Guaviare.

Solicitado por el señor **RODRIGO BOTERO GARCÍA** identificado con cédula de ciudadanía No. 17.334.464, en calidad de representante legal de la **FUNDACIÓN PARA LA CONSERVACIÓN Y EL DESARROLLO SOSTENIBLE** identificada con NIT. 900440610-5, de conformidad con la parte motiva del presente acto administrativo.

ARTÍCULO SEGUNDO. - Requerir al señor **RODRIGO BOTERO GARCÍA** identificado con cédula de ciudadanía No. 17.334.464, en calidad de representante legal de la **FUNDACIÓN PARA LA CONSERVACIÓN Y EL DESARROLLO SOSTENIBLE** identificada con NIT. 900440610-5, de conformidad con la parte motiva del presente acto administrativo, para que dentro del término hasta de dos (2) meses contados a partir del día siguiente a la notificación del presente acto administrativo, alleguen la siguiente documentación con el fin dar continuidad al trámite de Solicitud de Registro de Reserva Natural de la Sociedad Civil, de conformidad con la parte motiva del presente acto administrativo:

1. Acta o documento actualizado, debidamente diligenciado y firmado por los miembros de la Junta Directiva de la **FUNDACIÓN PARA LA CONSERVACIÓN Y EL DESARROLLO SOSTENIBLE** identificada con NIT. 900440610-5, mediante el cual se pueda garantizar la voluntad de los mismos para adelantar el trámite de registro de Reserva Natural de la Sociedad Civil RNSC 229-22 "**RESERVA TERRAPRETA**".
2. Mapa de zonificación ajustado de los predios objeto de registro: (1) Predio denominado "**Parcela Terrapreta**" inscrito bajo el folio de matrícula inmobiliaria No. 480-26001. (2) Predio denominado "**La Gaviota**" inscrito bajo el folio de matrícula inmobiliaria No. 480-132, atendiendo a las observaciones inmersas en este acto administrativo y especificando la fuente de información; es decir, si es **plancha catastral** de Instituto Geográfico Agustín Codazzi - IGAC o de alguno de los catastros descentralizados; o **levantamiento topográfico**, dado que la verificación de la cartografía se hace con referencia a la información catastral.

POR MEDIO DEL CUAL SE INICIA EL TRÁMITE DE REGISTRO DE LA RESERVA NATURAL DE LA SOCIEDAD CIVIL RNSC 229-22 "TERRAPRETA"

La información se debe remitir en **formato digital tipo shape**, si es una plancha catastral. Si es un levantamiento topográfico, se debe remitir el **formato digital tipo Dwg**; esta plancha topográfica debe ir firmada por el profesional en topografía (ingeniero o técnico) que realizó el procedimiento, y se debe incluir el número de matrícula profesional del mismo. Además, se debe remitir el documento en formato *Pdf* o *Jpg*. Lo anterior, con la finalidad de dar cumplimiento a los requerimientos establecidos en el numeral cuarto del Artículo 2.2.2.1.17.6, del Decreto 1076 de 2015, ya que ésta es la única información oficial para continuar con el proceso de registro de Reservas Naturales de la Sociedad Civil.

Es importante aclarar que la información cartográfica aportada por el usuario no debe exceder el área reportada en el Certificado de Tradición y la zonificación deberá allegarse con cada una de las áreas discriminadas para cada uno de los predios de la solicitud de registro, de acuerdo con lo establecido en los numerales tercero y quinto del Artículo 2.2.2.1.17.6 y el Artículo 2.2.2.1.17.4 del Decreto 1076 de 2015.

ARTÍCULO TERCERO. - Una vez el solicitante allegue la información requerida, remitir a la **Alcaldía de San José del Guaviare, y a la Corporación para el Desarrollo Sostenible del Norte y Oriente Amazónico - CDA**, los avisos de inicio del trámite a que se refiere el artículo 2.2.2.1.17.7 del Decreto 1076 de 2015.

ARTÍCULO CUARTO.- Una vez el solicitante allegue la información requerida, el **Grupo de Trámites y Evaluación Ambiental - GTEA**, realizará y coordinará la práctica de la visita técnica al predio objeto de solicitud de registro, con el fin de verificar la importancia de la muestra de ecosistema natural y la sostenibilidad de los procesos de producción y aprovechamiento llevados a cabo en el predio, si los hay, y demás aspectos técnicos que se deban tener en cuenta para la verificación de los objetivos de conservación de las áreas protegidas, de conformidad con lo señalado en el artículo 2.2.2.1.1.6 y la Sección 17 -Reservas de la Sociedad Civil, Capítulo 1 -Áreas de Manejo Especial- del Título 2 -Gestión Ambiental-, de la Parte 2 -Reglamentación-, del Libro 2-Régimen Reglamentario del Sector Ambiente, del Decreto No. 1076 de 26 de mayo de 2015, y observe las recomendaciones contenidas en el presente acto administrativo.

PARÁGRAFO PRIMERO. - Para la práctica de la visita técnica mencionada en el Artículo Cuarto, un funcionario del **Grupo de Trámites y Evaluación Ambiental - GTEA**, se comunicará con el usuario, solicitando su aprobación expresa para realizar la actividad. Después de realizada la consulta, se requerirá que esta aprobación se allegue por los medios virtuales establecidos por el **Grupo de Trámites y Evaluación Ambiental - GTEA**.

ARTÍCULO QUINTO. - Notifíquese personalmente o en su defecto por medios electrónicos, el contenido del presente acto administrativo al señor **RODRIGO BOTERO GARCÍA** identificado con cédula de ciudadanía No. 17.334.464, en calidad de representante legal de la **FUNDACIÓN PARA LA CONSERVACIÓN Y EL DESARROLLO SOSTENIBLE** identificada con NIT. 900440610-5, de conformidad con lo establecido en el artículo 66 y subsiguientes de la Ley 1437 de 2011 -Código de Procedimiento Administrativo y de lo Contencioso Administrativo-.

ARTÍCULO SEXTO. - El encabezado y la parte dispositiva del presente Auto deberán ser publicados en la Gaceta Oficial Ambiental de Parques Nacionales Naturales de Colombia, de conformidad con lo establecido en el artículo 73 de la Ley 1437 de 2011 -Código de Procedimiento Administrativo y de lo Contencioso Administrativo-.

POR MEDIO DEL CUAL SE INICIA EL TRÁMITE DE REGISTRO DE LA RESERVA NATURAL DE LA SOCIEDAD CIVIL RNSC 229-22 "TERRAPRETA"

ARTÍCULO SÉPTIMO. - Contra el presente acto administrativo no procede recurso alguno, de conformidad con lo establecido en el artículo 75 de la Ley 1437 de 2011 -Código de Procedimiento Administrativo y de lo Contencioso Administrativo-.

NOTIFÍQUESE, PUBLÍQUESE Y CÚMPLASE



EDNA MARÍA CAROLINA JARRO FAJARDO
Subdirectora de Gestión y Manejo de Áreas Protegidas

Proyectó: Pamela Meireles Guerrero – Abogada GTEA SGM
Revisó información cartográfica: Jean Alexis Ortiz – Cartógrafo GGCI ASGM
Revisó: Guillermo Alberto Santos Ceballos – Coordinador GTEA SGM
Expediente: RNSC 229-22 TERRAPRETA

