

**MINISTERIO DE AMBIENTE Y DESARROLLO SOSTENIBLE****PARQUES NACIONALES NATURALES DE COLOMBIA**

AUTO NÚMERO

1-099

16 MAR 2023

POR MEDIO DEL CUAL SE INICIA EL TRÁMITE DE REGISTRO DE LA RESERVA NATURAL DE LA SOCIEDAD CIVIL "LA NUEVA ESPERANZA" RNSC-018-2023

La Subdirectora de Gestión y Manejo de Áreas Protegidas de Parques Nacionales Naturales de Colombia, en ejercicio de sus facultades legales y en especial las establecidas en el numeral 14 del artículo 13 del Decreto 3572 de 2011, la Resolución No. 092 de 2011 y,

CONSIDERANDO

Que la Ley 99 de 1993 creó el Ministerio del Medio Ambiente y reordenó el Sector Público encargado de la gestión y conservación del medio ambiente y los recursos naturales renovables,

Que Parques Nacionales Naturales de Colombia, de acuerdo con lo dispuesto en el Decreto 3572 de 2011, es la Autoridad Ambiental encargada de la administración y manejo del Sistema de Parques Nacionales Naturales y la coordinación del Sistema Nacional de Áreas Protegidas.

Que en el artículo 13, numeral 14 del Decreto 3572 de 2011, se le otorgó a la Subdirección de Gestión y Manejo de Áreas Protegidas la función de *"Adelantar los trámites administrativos ambientales y proyectar los actos administrativos a que haya lugar, para el otorgamiento de permisos, concesiones, autorizaciones y demás instrumentos de control y seguimiento ambiental, para el uso y aprovechamiento de los recursos naturales renovables en las áreas del Sistema de Parques Nacionales, así como para el **registro de las Reservas Naturales de la Sociedad Civil**"* (Subraya y negrita fuera del texto original).

Que adicionalmente, la Dirección General de esta Autoridad Ambiental, a través de la Resolución No. 092 de 2011, delegó en la Subdirección de Gestión y Manejo de Áreas Protegidas –entre otras- la función de otorgar el registro de las Reservas Naturales de la Sociedad Civil.

Que adicionalmente, la ya referida Ley 99 de 1993, define en su artículo 109 las Reservas Naturales de la Sociedad Civil como: *"La parte o el todo del área de un inmueble que conserva una muestra de un ecosistema natural y sea manejado bajo los principios de la sustentabilidad en el uso de los recursos naturales, cuyas actividades y usos se establecerán de acuerdo a reglamentación, con la participación de las organizaciones sin ánimo de lucro de carácter ambiental"*.

Que mediante el Decreto No. 1076 de 26 de mayo de 2015, *"Por medio del cual se expide el Decreto Único Reglamentario del Sector Ambiente y Desarrollo Sostenible"*, se compilaron los Decretos reglamentarios del sector ambiente, entre los que se encuentran el Decreto 2372 de 2010 *"en relación con el Sistema Nacional de Áreas Protegidas"*, y el Decreto No. 1996 de 1999 *"Por el cual se reglamentan los artículos 109 y 110 de la Ley 99 de 1993 sobre Reservas Naturales de la Sociedad Civil"*.

Que el artículo 1.1.2.1.1 del Decreto No. 1076 de 2015, establece las funciones de Parques Nacionales Naturales como Unidad que conforma y administra el sector.

Que para efectos del procedimiento de Registro de Reservas Naturales de la Sociedad Civil en la presente actuación, se procederá de conformidad con lo dispuesto en la Sección 17 -Reservas de la Sociedad Civil, del Capítulo 1 -Áreas de Manejo Especial- del Título 2 -Gestión Ambiental-, de la Parte 2 -Reglamentación-, del Libro 2 -Régimen Reglamentario del Sector Ambiente-, del Decreto No. 1076



POR MEDIO DEL CUAL SE INICIA EL TRÁMITE DE REGISTRO DE LA RESERVA NATURAL DE LA SOCIEDAD CIVIL "LA NUEVA ESPERANZA" RNSC-018-2023

de 2015 "Por medio del cual se expide el Decreto Único Reglamentario del Sector Ambiente y Desarrollo Sostenible".

ANTECEDENTES

Mediante radicado No. 20234600006262 del 27/01/2023, el señor **FELIPE ESLAVA BENJUMEA**, identificado con cedula de ciudadanía No. 6.803.831, representante legal de la **FUNDACION AVA JEVA AMAZONIA**, con NIT. 900.600.875-7, apoderado de la señora **JENNIFER VANEGAS CONDE**, identificada con cédula de ciudadanía No. 1.098.653.342, presentó la documentación para iniciar el trámite de registro como Reserva Natural de la Sociedad Civil a denominarse "**LA NUEVA ESPERANZA**", a favor del predio denominado "**LA NUEVA ESPERANZA**" inscrito bajo el folio de matrícula inmobiliaria No. 420-110408, que cuenta con una extensión de 28 hectáreas con ochocientos veintiún metros cuadrados (28 has 821 m²) ubicado en el municipio de Albania y del predio denominado "**LAS PALMAS**" inscrito bajo el folio de matrícula inmobiliaria No. 420-50968 que cuenta con una extensión de veintisiete hectáreas con cinco mil metros cuadrados (27 has 5000 m²), ubicado en el municipio de Curillo, los dos en el departamento de Caquetá, según información contenida en los Certificados de Tradición y Libertad, expedidos el 10 de enero de 2023, por la Oficina de Registro de Instrumentos Públicos de Florencia, verificado en la Ventanilla Única VUR, el 20 de febrero de 2023, sin que se evidenciaran anotaciones adicionales.

Con el fin de verificar si la solicitud elevada ante esta Autoridad Ambiental cumple con los requisitos establecidos en el artículo 2.2.2.1.17.6 del Decreto No. 1076 de 26 de mayo de 2015, se hizo necesario hacer el estudio jurídico respectivo, para lo cual se analizaron los siguientes aspectos:

I. Legitimación para formular la solicitud

De conformidad con el formulario de solicitud y el poder allegado, se verificó que el señor **FELIPE ESLAVA BENJUMEA**, identificado con cedula de ciudadanía No. 6.803.831, representante legal de la **FUNDACION AVA JEVA AMAZONIA**, con NIT. 900.600.875-7, se encuentra legitimado para presentar la solicitud de registro del predio denominado "**LA NUEVA ESPERANZA**" inscrito bajo el folio de matrícula inmobiliaria No. 420-110408 y del predio denominado "**LAS PALMAS**" inscrito bajo el folio de matrícula inmobiliaria No. 420-50968, como Reserva Natural de la Sociedad Civil a denominarse "**LA NUEVA ESPERANZA**".

II. Derecho de dominio

De conformidad con el formulario de solicitud de registro y en concordancia con lo evidenciado en los Certificados de Tradición y Libertad aportado, se corroboró que la señora **JENNIFER VANEGAS CONDE**, identificada con cédula de ciudadanía No. 1.098.653.342, es en la actualidad titular del derecho real de dominio del predio denominado "**LA NUEVA ESPERANZA**" inscrito bajo el folio de matrícula inmobiliaria No. 420-110408 y del predio denominado "**LAS PALMAS**" inscrito bajo el folio de matrícula inmobiliaria No. 420-50968.

Que así mismo, no se evidenciaron limitaciones al dominio sobre el predio objeto de solicitud de registro, que puedan afectar el trámite de registro.

III. Área objeto de la solicitud.

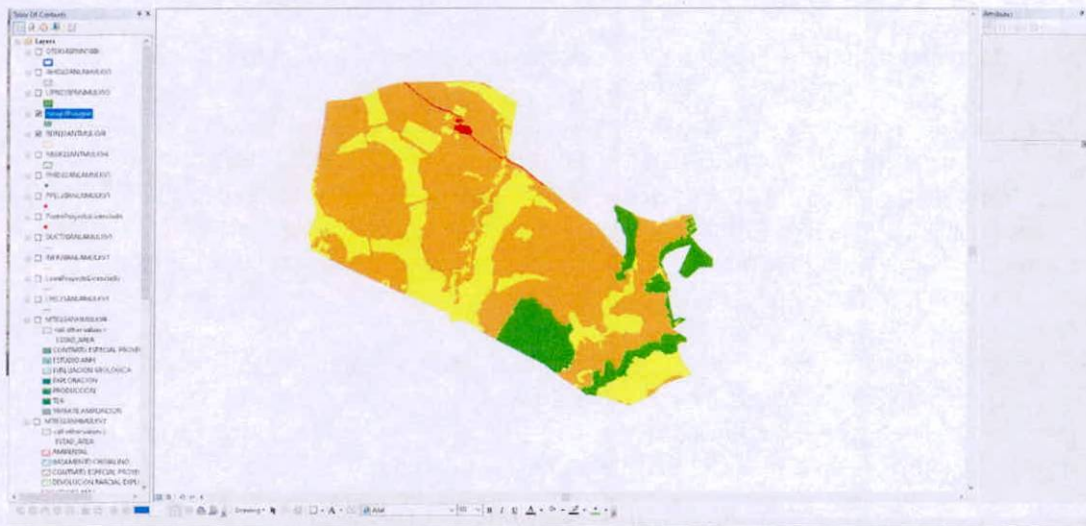
Que una vez revisado el formulario de solicitud de registro, presentado por el señor **FELIPE ESLAVA BENJUMEA**, identificado con cedula de ciudadanía No. 6.803.831, representante legal de la **FUNDACION AVA JEVA AMAZONIA**, con NIT. 900.600.875-7, apoderado de la señora **JENNIFER VANEGAS CONDE**, identificada con cédula de ciudadanía No. 1.098.653.342, se indicó como área total a registrar como Reserva Natural de la Sociedad Civil a denominarse "**LA NUEVA ESPERANZA**", a favor del predio denominado "**LA NUEVA ESPERANZA**" inscrito bajo el folio de matrícula inmobiliaria No. 420-110408 y del predio denominado "**LAS PALMAS**" inscrito bajo el folio de matrícula inmobiliaria No. 420-50968, un total de **55 Ha 5821m²**.

Ahora bien, luego de verificar la información cartográfica allegada, se evidenció lo siguiente:

- La cartografía se localiza en el municipio de Valparaíso del departamento de Caquetá
- La cartografía posee como fuente de información catastro IGAC

POR MEDIO DEL CUAL SE INICIA EL TRÁMITE DE REGISTRO DE LA RESERVA NATURAL DE LA SOCIEDAD CIVIL "LA NUEVA ESPERANZA" RNSC-018-2023

- la cartografía no posee traslapes con ninguna categoría del SINA, comunidades indígenas o comunidades Negras



Verificación capa predial IGAC

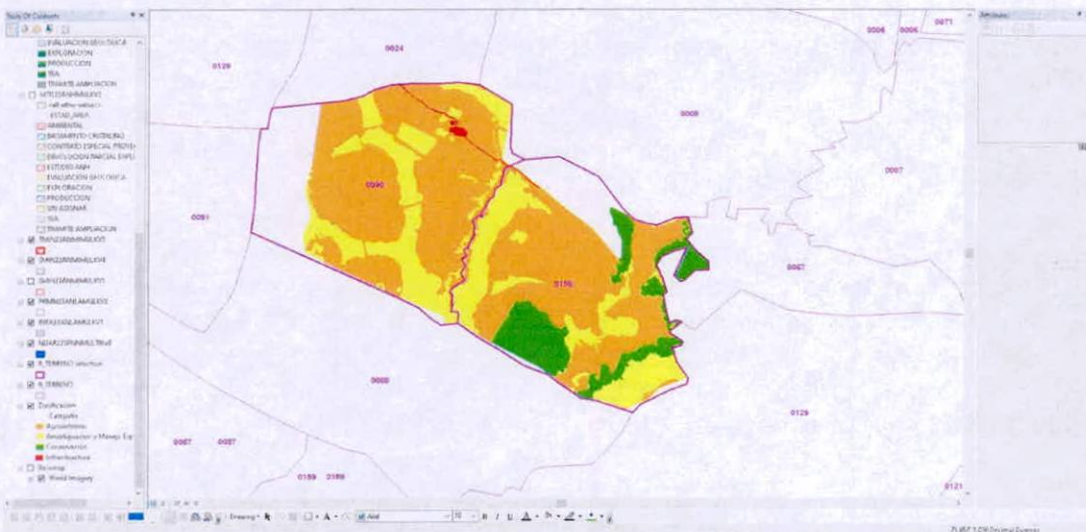


Tabla de áreas de zonificación

Zonificación	Áreas de zonificación por predio en Ha		
	Las Palmas	La Nueva Esperanza	Total
Zona de Conservación	0	5,8422	5,8422
Zona de Amortiguación y Manejo Especial	7,7142	6,9971	14,7113
Zona de Agrosistemas	19,5312	15,2097	34,7409
Zona de Uso Intensivo e Infraestructura	0,2547	0,0330	0,2877
Total	27,5001	28,0820	55,5821
Total a registrar	55,5821		

las áreas se calculan en origen nacional

La cartografía cumple con el requerimiento cartográfico

Teniendo en cuenta lo anterior, se establece que la solicitud cuenta con el mapa de zonificación con las coordenadas geográficas, y reseña descriptiva, de conformidad con lo establecido en la Sección 17 -Reservas de la Sociedad Civil, del Capítulo 1 -Áreas de Manejo Especial- del Título 2 -Gestión Ambiental-, de la Parte 2 -Reglamentación-, del Libro 2 -Régimen Reglamentario del Sector Ambiente-, del Decreto No. 1076 de 2015, regulado internamente a través del procedimiento de

POR MEDIO DEL CUAL SE INICIA EL TRÁMITE DE REGISTRO DE LA RESERVA NATURAL DE LA SOCIEDAD CIVIL "LA NUEVA ESPERANZA" RNSC-018-2023

registro de reservas naturales de la sociedad civil – Código SINAP_PR_03, versión 7, actualmente vigente.

IV. Recomendaciones y asuntos que se deben precisar en el concepto técnico

En aplicación de los principios de economía y celeridad –consagrados en el artículo 3º de la Ley 1437 de 2011-, es pertinente informar a la Autoridad Ambiental que realice la visita de inspección técnica al predio objeto de registro, si de acuerdo al párrafo Artículo 2.2.2.1.2.8 del Decreto No. 1076 de 26 de mayo de 2015, el inmueble objeto de registro se encuentra superpuesto con alguna Área Protegida de carácter público y se precise si es viable registrar el área solicitada o una porción inferior a la requerida por el propietario en su formulario de solicitud de registro.

Así mismo, se solicita que dicho concepto determine si el área a registrar se encuentra traslapada con títulos y/o contratos de concesión minera, hidrocarburos, u otros proyectos licenciados, resguardos indígenas o de territorios de comunidades negras, o si tiene algún tipo de restricción respecto del uso del suelo, determinado en el POT ó el EOT del respectivo municipio.

Adicionalmente el Concepto deberá determinar las coordenadas de cada una de las zonas, con su respectivo mapa de zonificación y ubicación, así como los usos y actividades a los cuales se destinará la Reserva Natural de la Sociedad Civil, en los términos del citado Decreto Reglamentario.

Para resolver la solicitud presentada por el peticionario, Parques Nacionales Naturales de Colombia, procederá de conformidad con el trámite previsto en la Sección 17 -Reservas de la Sociedad Civil, del Capítulo 1 -Áreas de Manejo Especial- del Título 2 -Gestión Ambiental-, de la Parte 2 -Reglamentación-, del Libro 2 -Régimen Reglamentario del Sector Ambiente-, del Decreto No. 1076 de 2015, regulado internamente a través del procedimiento de registro de reservas naturales de la sociedad civil – Código AMSPNN_PR_05, versión 3-, actualmente vigente.

En virtud de lo anterior, se da inicio a la actuación administrativa encaminada a resolver la solicitud presentada por el peticionario, previa verificación de los requisitos establecidos para tal fin, por lo cual se expedirá auto de inicio de trámite, el cual se notificará en los términos establecidos en los artículos 67 a 69 de la Ley 1437 de 2011 –Código de Procedimiento Administrativo y de lo Contencioso Administrativo-, y su publicación se realizará de conformidad con lo señalado en el artículo 73 de la citada normativa, en concordancia con el artículo 71 de la Ley 99 de 1993.

Adicionalmente, y con el objetivo de dar cumplimiento al término de treinta (30) días establecidos en la Sección 17 -Reservas de la Sociedad Civil, del Capítulo 1 -Áreas de Manejo Especial- del Título 2 -Gestión Ambiental-, de la Parte 2 -Reglamentación-, del Libro 2 -Régimen Reglamentario del Sector Ambiente-, del Decreto No. 1076 de 326 de mayo de 2015, para llevar a cabo el proceso de registro, se procederá a remitir a la Alcaldía Municipal y a la autoridad ambiental con jurisdicción en el área del predio, los avisos de que trata el artículo 2.2.2.1.17.7 del referido Decreto, para que sean fijados oportunamente y posteriormente se alleguen las constancias de fijación y desfijación de los mencionados avisos.

Que en mérito de lo expuesto, la Subdirección de Gestión y Manejo de Áreas Protegidas,

DISPONE:

ARTÍCULO PRIMERO. - Iniciar el trámite de registro como Reserva Natural de la Sociedad Civil "LA NUEVA ESPERANZA", a favor del predio denominado "LA NUEVA ESPERANZA" inscrito bajo el folio de matrícula inmobiliaria No. 420-110408, ubicado en el municipio de Albania y del predio denominado "LAS PALMAS" inscrito bajo el folio de matrícula inmobiliaria No. 420-50968, ubicado en el municipio de Curillo los dos en el departamento de Caquetá, solicitado por el señor **FELIPE ESLAVA BENJUMEA**, identificado con cedula de ciudadanía No. 6.803.831, representante legal de la **FUNDACION AVA JEVA AMAZONIA**, con NIT. 900.600.875-7 y actuando es su condición de apoderado de la señora **JENNIFER VANEGAS CONDE**, identificada con cédula de ciudadanía No. 1.098.653.342, de conformidad con la parte motiva del presente acto administrativo.

POR MEDIO DEL CUAL SE INICIA EL TRÁMITE DE REGISTRO DE LA RESERVA NATURAL DE LA SOCIEDAD CIVIL "LA NUEVA ESPERANZA" RNSC-018-2023

ARTÍCULO SEGUNDO. - Remitir a la **Alcaldía Municipal de Albania, Alcaldía Municipal de Curillo y a la Corporación para el Desarrollo Sostenible del Sur de la Amazonía - CORPOAMAZONIA**, los avisos de inicio del trámite a que se refiere el artículo 2.2.2.1.17.7 del Decreto 1076 de 2015.

ARTÍCULO TERCERO.- El **Grupo de Trámites y Evaluación Ambiental -GTEA-**, de Parques Nacionales Naturales de Colombia, realizará y coordinará la práctica de la visita técnica al predio objeto de solicitud de registro, con el fin de verificar la importancia de la muestra de ecosistema natural y la sostenibilidad de los procesos de producción y aprovechamiento llevados a cabo en el predio, si los hay, y demás aspectos técnicos que se deban tener en cuenta para la verificación de los objetivos de conservación de las áreas protegidas, de conformidad con lo señalado en el artículo 2.2.2.1.1.6 y la Sección 17 -Reservas de la Sociedad Civil, Capítulo 1 -Áreas de Manejo Especial- del Título 2 -Gestión Ambiental-, de la Parte 2 -Reglamentación-, del Libro 2-Régimen Reglamentario del Sector Ambiente-, del Decreto No. 1076 de 26 de mayo de 2015, y observe las recomendaciones contenidas en el presente acto administrativo.


PARÁGRAFO PRIMERO.- Para la práctica de la visita técnica mencionada en el Artículo Tercero, un funcionario del **Grupo de Trámites y Evaluación Ambiental- GTEA**, de Parques Nacionales Naturales de Colombia, se comunicará con el usuario, solicitando su aprobación expresa para realizar la actividad. Después de realizada la consulta, se requerirá que esta aprobación se allegue por los medios virtuales establecidos por Parques Nacionales Naturales.

ARTÍCULO CUARTO.- Notifíquese personalmente o en su defecto por aviso, el contenido del presente acto administrativo al señor **FELIPE ESLAVA BENJUMEA**, identificado con cedula de ciudadanía No. 6.803.831, representante legal de la **FUNDACION AVA JEVA AMAZONIA**, con NIT. 900.600.875-7, apoderado de la señora **JENNIFER VANEGAS CONDE**, identificada con cédula de ciudadanía No. 1.098.653.342, de conformidad con lo establecido en el artículo 66 y subsiguientes de la Ley 1437 de 2011 -Código de Procedimiento Administrativo y de lo Contencioso Administrativo-.

ARTÍCULO QUINTO.- El encabezado y la parte dispositiva del presente Auto deberán ser publicados en la Gaceta Oficial Ambiental de Parques Nacionales Naturales de Colombia, de conformidad con lo establecido en el artículo 73 de la Ley 1437 de 2011 -Código de Procedimiento Administrativo y de lo Contencioso Administrativo-.

ARTÍCULO SEXTO.- Contra el presente acto administrativo no procede recurso alguno, de conformidad con lo establecido en el artículo 75 de la Ley 1437 de 2011 -Código de Procedimiento Administrativo y de lo Contencioso Administrativo-.

NOTIFÍQUESE, PUBLÍQUESE Y CÚMPLASE



EDNA MARÍA CAROLINA JARRO FAJARDO
Subdirectora de Gestión y Manejo de Áreas Protegidas

Proyecto: María Fernanda Losada Villarreal - Abogada GTEA SGM
Revisión Cartográfica: Alexis Ortiz- Cartógrafo SGM
Revisó: Guillermo Alberto Santos Ceballos - Coordinador GTEA-SGM
Expediente: RNSC-018-2023 LA NUEVA ESPERANZA