



**MINISTERIO DE AMBIENTE Y DESARROLLO SOSTENIBLE**

**PARQUES NACIONALES NATURALES DE COLOMBIA**

AUTO NÚMERO

1 1 6

2 8 MAR 2023

**POR MEDIO DEL CUAL SE INICIA EL TRÁMITE DE REGISTRO DE LA RESERVA NATURAL DE LA SOCIEDAD CIVIL "BELGICA" RNSC 046-23**

La Subdirectora de Gestión y Manejo de Áreas Protegidas de Parques Nacionales Naturales de Colombia, en ejercicio de sus facultades legales y en especial las establecidas en el numeral 14 del artículo 13 del Decreto 3572 de 2011, la Resolución No. 092 de 2011 y,

**CONSIDERANDO**

Que la Ley 99 de 1993 creó el Ministerio del Medio Ambiente y reordenó el Sector Público encargado de la gestión y conservación del medio ambiente y los recursos naturales renovables,

Que Parques Nacionales Naturales de Colombia, de acuerdo con lo dispuesto en el Decreto 3572 de 2011, es la Autoridad Ambiental encargada de la administración y manejo del Sistema de Parques Nacionales Naturales y la coordinación del Sistema Nacional de Áreas Protegidas.

Que en el artículo 13, numeral 14 del Decreto 3572 de 2011, se le otorgó a la Subdirección de Gestión y Manejo de Áreas Protegidas la función de *"Adelantar los trámites administrativos ambientales y proyectar los actos administrativos a que haya lugar, para el otorgamiento de permisos, concesiones, autorizaciones y demás instrumentos de control y seguimiento ambiental, para el uso y aprovechamiento de los recursos naturales renovables en las áreas del Sistema de Parques Nacionales, así como para el **registro de las Reservas Naturales de la Sociedad Civil**"* (Subraya y negrita fuera del texto original).

Que adicionalmente, la Dirección General de esta Autoridad Ambiental, a través de la Resolución No. 092 de 2011, delegó en la Subdirección de Gestión y Manejo de Áreas Protegidas –entre otras- la función de otorgar el registro de las Reservas Naturales de la Sociedad Civil.

Que adicionalmente, la ya referida Ley 99 de 1993, define en su artículo 109 las Reservas Naturales de la Sociedad Civil como: *"La parte o el todo del área de un inmueble que conserva una muestra de un ecosistema natural y sea manejado bajo los principios de la sustentabilidad en el uso de los recursos naturales, cuyas actividades y usos se establecerán de acuerdo a reglamentación, con la participación de las organizaciones sin ánimo de lucro de carácter ambiental"*.

Que mediante el Decreto No. 1076 de 26 de mayo de 2015, *"Por medio del cual se expide el Decreto Único Reglamentario del Sector Ambiente y Desarrollo Sostenible"*, se compilaron los Decretos reglamentarios del sector ambiente, entre los que se encuentran el Decreto 2372 de 2010 *"en relación con el Sistema Nacional de Áreas Protegidas"*, y el Decreto No. 1996 de 1999 *"Por el cual se reglamentan los artículos 109 y 110 de la Ley 99 de 1993 sobre Reservas Naturales de la Sociedad Civil"*.

Que el artículo 1.1.2.1.1 del Decreto No. 1076 de 2015, establece las funciones de Parques Nacionales Naturales como Unidad que conforma y administra el sector. Que para efectos del procedimiento de Registro de Reservas Naturales de la Sociedad Civil en la presente actuación, se procederá de conformidad con lo dispuesto en la Sección 17 *-Reservas de la Sociedad Civil*, del Capítulo 1 *-Áreas de Manejo Especial-* del Título 2 *-Gestión Ambiental-*, de la Parte 2 *-Reglamentación-*, del Libro 2 -



**POR MEDIO DEL CUAL SE INICIA EL TRÁMITE DE REGISTRO DE LA RESERVA NATURAL DE LA SOCIEDAD CIVIL "BELGICA" RNSC 046-23**

*Régimen Reglamentario del Sector Ambiente-, del Decreto No. 1076 de 2015 "Por medio del cual se expide el Decreto Único Reglamentario del Sector Ambiente y Desarrollo Sostenible".*

**ANTECEDENTES**

Mediante radicado No. 20234600030782 del 16 de marzo de 2023, el señor **FELIPE ESLAVA BENJUMEA**, identificado con cédula de ciudadanía No. 6.803.831, representante legal de la **FUNDACIÓN AVA JEVA AMAZONIA**, identificada con NIT 900600875-7, en calidad de apoderado del señor **MANUEL ANTONIO MOLANO CHACON**, identificado con cédula de ciudadanía No. 17.624.781, presentó la documentación para iniciar el trámite de registro como Reserva Natural de la Sociedad Civil a denominarse "**BELGICA**", a favor del predio denominado "Sin dirección Belgica" inscrito bajo el folio de matrícula inmobiliaria No. 425-9091, con una extensión de cien hectáreas con dos mil metros cuadrados (100 ha 2000 m<sup>2</sup>), ubicado en la vereda Valle Bonito, del municipio de Puerto Rico, Departamento de Caquetá, según información contenida en el Certificado de Tradición y Libertad, expedido el 09 de marzo de 2023, por la Oficina de Registro de Instrumentos Públicos de San Vicente del Caguán.

Con el fin de verificar si la solicitud elevada ante esta Autoridad Ambiental cumple con los requisitos establecidos en el artículo 2.2.2.1.17.6 del Decreto No. 1076 de 26 de mayo de 2015, se hizo necesario hacer el estudio jurídico respectivo, para lo cual se analizaron los siguientes aspectos:

**I. Legitimación para formular la solicitud**

De conformidad con el formulario de solicitud y el poder allegado<sup>1</sup>, se verificó que el señor **FELIPE ESLAVA BENJUMEA**, identificado con cédula de ciudadanía No.6.803.831, representante legal de la **FUNDACIÓN AVA JEVA AMAZONIA**, identificada con NIT 900600875-7, se encuentra legitimado para presentar la solicitud de registro del predio denominado "Sin dirección Belgica" inscrito bajo el folio de matrícula inmobiliaria No.425-9091 como Reserva Natural de la Sociedad Civil a denominarse "**BELGICA**".

**II. Derecho de dominio**

De conformidad con el formulario de solicitud de registro y en concordancia con lo evidenciado en el Certificado de Tradición y Libertad aportado, se corroboró que el señor **MANUEL ANTONIO MOLANO CHACON**, identificado con cédula de ciudadanía No.17.624.781, es el actual titular del derecho real de dominio del predio denominado "Sin dirección Belgica" inscrito bajo el folio de matrícula inmobiliaria No. 425-9091.

Que así mismo, no se evidenciaron limitaciones al dominio sobre el predio objeto de solicitud de registro, que puedan afectar el trámite de registro.

	<b>OFICINA DE REGISTRO DE INSTRUMENTOS PUBLICOS DE SAN VICENTE DEL CAGUAN</b>	
	<b>CERTIFICADO DE TRADICION MATRICULA INMOBILIARIA</b>	
<b>Certificado generado con el Pin No: 230309293973503859</b>		<b>Nro Matrícula: 425-9091</b>
Pagina 1 TURNO: 2023-2049		
Impreso el 9 de Marzo de 2023 a las 09:11:07 AM		
<b>"ESTE CERTIFICADO REFLEJA LA SITUACION JURIDICA DEL INMUEBLE HASTA LA FECHA Y HORA DE SU EXPEDICION"</b>		
No tiene validez sin la firma del registrador en la última página		
<small>CIRCULO REGISTRAL: 425 - SAN VICENTE DEL CAGUAN, DEPTO: CAQUETA, MUNICIPIO: PUERTO RICO, VEREDA: VALLE BONITO FECHA APERTURA: 30-03-1979, RADICACION: 79-0787, CON ESCRITURA DE: 30-03-1979 CODIGO CATASTRAL: 18592000300000003005900000000000 COD CATASTRAL ANT: 18592000300030059000 NUPRE: ESTADO DEL FOLIO: <b>ACTIVO</b></small>		
<small>DESCRIPCION: CABIDA Y LINDEROS PUNTO DE PARTIDA. SE TOMO COMO TAL EL N.29 EN EL CUAL CONCURREN LAS COLINDANCIAS DE HERNANDO URRIAGO, JOSE RONCANCIO Y EL PETICIONARIO. COLINDA ASI: NORTE: CON JOSE RONCANCIO EN 666 M. DEL 29 AL 30 CON TOMAS DIAZ EN 110 M. DEL 30 AL 32. CON JOSE RONCANCIO EN 945 M. DEL 32 AL 60. CON ONOFRE CASTRO EN 252 M. DEL 60 AL 37. ESTE: CON JEREMIAS VEGA EN 440 M. DEL 37 AL 67 SUR: CON MYRIAN QUELLAR EN 209 M. DEL 67 AL 71. CON MISAEL OSPINA EN 474 M. DEL 71 AL 79. CON TEOFILO JARAMILLO EN 1319 M. DEL 79 AL 18 QUEBRADA LA GIRONDA AL MEDIO. SUROESTE: CON HERNANDO URRIAGO EN 1205 M. DEL 18 AL 29 Y ENCIERRA EXTENSION APROXIMADA: 100 HECTAREAS 2.000 MTS. CUADRADOS.</small>		

<sup>1</sup> Conforme lo establece el poder otorgado en la Notaria Segunda de Florencia, Caquetá el 21 de febrero de 2023

**POR MEDIO DEL CUAL SE INICIA EL TRÁMITE DE REGISTRO DE LA RESERVA NATURAL DE LA SOCIEDAD CIVIL "BELGICA" RNSC 046-23**

**III. Área objeto de la solicitud.**

Que, una vez revisado el formulario de solicitud de registro, presentado por el apoderado, el señor **FELIPE ESLAVA BENJUMEA**, identificado con cédula de ciudadanía No.6.803.831, se indicó como área total a registrar como Reserva Natural de la Sociedad Civil a denominarse **"BELGICA"**, a favor del predio denominado **"Sin dirección Belgica"** inscrito bajo el folio de matrícula inmobiliaria No. 425-9091, será un total de cien hectáreas con dos mil metros cuadrados (100 ha 2000 m<sup>2</sup>).

- El usuario allegó la información cartográfica en formato *PDF* y *.shp*, donde se evidencia que la fuente de información es catastral, de igual manera se relaciona la zonificación tal y como se muestra a continuación:

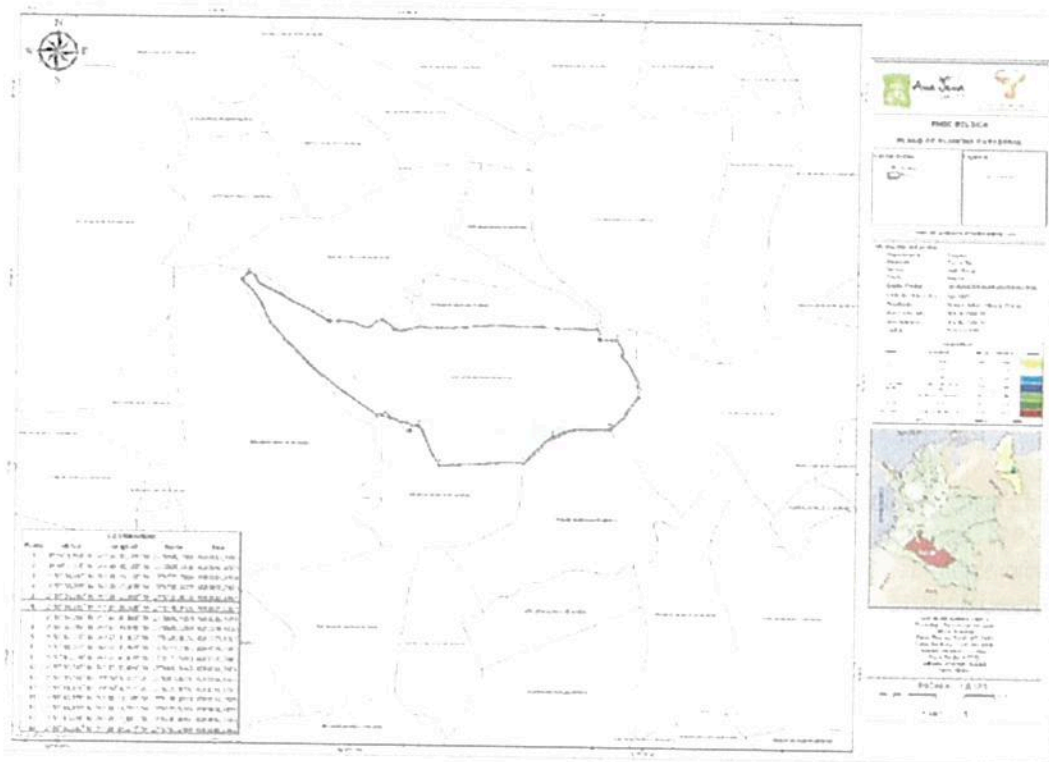
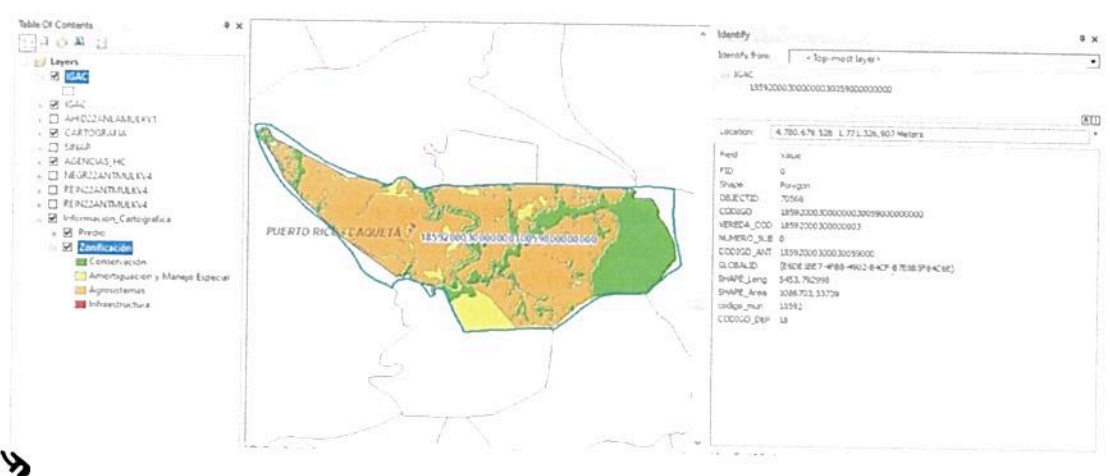


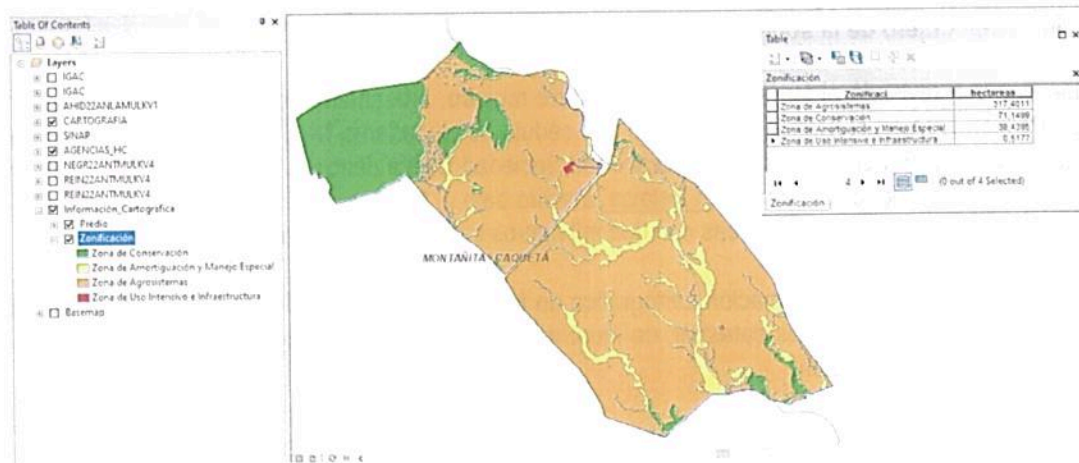
Figura 1: Ubicación geográfica Predio por plancha catastral

- De igual se verificó la información de la cédula catastral que se relaciona en el Folio de Matrícula Inmobiliaria (185920003000000030059000000000) con la base de datos del Geoportal del IGAC, donde se evidencia la ubicación del predio tal y como se muestra a continuación:





**POR MEDIO DEL CUAL SE INICIA EL TRÁMITE DE REGISTRO DE LA RESERVA NATURAL DE LA SOCIEDAD CIVIL "BELGICA" RNSC 046-23**



Teniendo en cuenta lo anterior, se establece que la solicitud cuenta con el mapa de zonificación con las coordenadas geográficas, y reseña descriptiva, de conformidad con lo establecido en la Sección 17 -Reservas de la Sociedad Civil, del Capítulo 1 -Áreas de Manejo Especial- del Título 2 -Gestión Ambiental-, de la Parte 2 -Reglamentación-, del Libro 2 -Régimen Reglamentario del Sector Ambiente-, del Decreto No. 1076 de 2015, regulado internamente a través del procedimiento de registro de reservas naturales de la sociedad civil - Código SINAP\_PR\_03, versión 7, actualmente vigente.

## II. Recomendaciones y asuntos que se deben precisar en el concepto técnico

En aplicación de los principios de economía y celeridad -consagrados en el artículo 3º de la Ley 1437 de 2011-, es pertinente informar a la Autoridad Ambiental que realice la visita de inspección técnica al predio objeto de registro, si de acuerdo al párrafo Artículo 2.2.2.1.2.8 del Decreto No. 1076 de 26 de mayo de 2015, el inmueble objeto de registro se encuentra superpuesto con alguna Área Protegida de carácter público y se precise si es viable registrar el área solicitada o una porción inferior a la requerida por el propietario en su formulario de solicitud de registro.

Así mismo, se solicita que dicho concepto determine si el área a registrar se encuentra traslapada con títulos y/o contratos de concesión minera, hidrocarburos, u otros proyectos licenciados, resguardos indígenas o de territorios de comunidades negras, o si tiene algún tipo de restricción respecto del uso del suelo, determinado en el POT ó el EOT del respectivo municipio.

Adicionalmente el Concepto deberá determinar las coordenadas de cada una de las zonas, con su respectivo mapa de zonificación y ubicación, así como los usos y actividades a los cuales se destinará la Reserva Natural de la Sociedad Civil, en los términos del citado Decreto Reglamentario.

Para resolver la solicitud presentada por el peticionario, Parques Nacionales Naturales de Colombia, procederá de conformidad con el trámite previsto en la Sección 17 -Reservas de la Sociedad Civil, del Capítulo 1 -Áreas de Manejo Especial- del Título 2 -Gestión Ambiental-, de la Parte 2 -Reglamentación-, del Libro 2 -Régimen Reglamentario del Sector Ambiente-, del Decreto No. 1076 de 2015, regulado internamente a través del procedimiento de registro de reservas naturales de la sociedad civil - Código SINAP\_PR\_03, versión 7-, actualmente vigente.

En virtud de lo anterior, se da inicio a la actuación administrativa encaminada a resolver la solicitud presentada por el peticionario, previa verificación de los requisitos establecidos para tal fin, por lo cual se expedirá auto de inicio de trámite, el cual se notificará en los términos establecidos en los artículos 67 a 69 de la Ley 1437 de 2011 -Código de Procedimiento Administrativo y de lo Contencioso Administrativo-, y su publicación se realizará de conformidad con lo señalado en el artículo 73 de la citada normativa, en concordancia con el artículo 71 de la Ley 99 de 1993.



**POR MEDIO DEL CUAL SE INICIA EL TRÁMITE DE REGISTRO DE LA RESERVA NATURAL DE LA SOCIEDAD CIVIL "BELGICA" RNSC 046-23**

Adicionalmente, y con el objetivo de dar cumplimiento al término de treinta (30) días establecidos en la Sección 17 *-Reservas de la Sociedad Civil*, del Capítulo 1 *-Áreas de Manejo Especial-* del Título 2 *-Gestión Ambiental-*, de la Parte 2 *-Reglamentación-*, del Libro 2 *-Régimen Reglamentario del Sector Ambiente-*, del Decreto No. 1076 de 326 de mayo de 2015, para llevar a cabo el proceso de registro, se procederá a remitir a la Alcaldía Municipal y a la autoridad ambiental con jurisdicción en el área del predio, los avisos de que trata el artículo 2.2.2.1.17.7 del referido Decreto, para que sean fijados oportunamente y posteriormente se alleguen las constancias de fijación y desfijación de los mencionados avisos.

Que en mérito de lo expuesto, la Subdirección de Gestión y Manejo de Áreas Protegidas,

**DISPONE:**

**ARTÍCULO PRIMERO.** - Iniciar el trámite de registro como Reserva Natural de la Sociedad Civil "BELGICA", a favor del predio "Sin dirección Belgica" inscrito bajo el folio de matrícula inmobiliaria No. 425-9091, ubicado en la vereda Valle Bonito, del municipio de Puerto Rico, Departamento de Caquetá, solicitado por el señor **FELIPE ESLAVA BENJUMEA**, identificado con cédula de ciudadanía No.6.803.831, representante legal de la **FUNDACIÓN AVA JEVA AMAZONIA**, identificada con NIT 900600875-7, en calidad de apoderado del señor **MANUEL ANTONIO MOLANO CHACON**, identificado con cédula de ciudadanía No.17.624.781, de conformidad con la parte motiva del presente acto administrativo.

**ARTÍCULO SEGUNDO.** - Remitir a la Alcaldía Municipal de Puerto Rico y a la **Corporación para el Desarrollo Sostenible del Sur de la Amazonia - CORPOMAZONIA-**, los avisos de inicio del trámite a que se refiere el artículo 2.2.2.1.17.7 del Decreto 1076 de 2015.

**ARTÍCULO TERCERO.-** El Grupo de Trámites y Evaluación Ambiental **-GTEA-**, de Parques Nacionales Naturales de Colombia, realizará y coordinará la práctica de la visita técnica al predio objeto de solicitud de registro, con el fin de verificar la importancia de la muestra de ecosistema natural y la sostenibilidad de los procesos de producción y aprovechamiento llevados a cabo en el predio, si los hay, y demás aspectos técnicos que se deban tener en cuenta para la verificación de los objetivos de conservación de las áreas protegidas, de conformidad con lo señalado en el artículo 2.2.2.1.1.6 y la Sección 17 *-Reservas de la Sociedad Civil*, Capítulo 1 *-Áreas de Manejo Especial-* del Título 2 *-Gestión Ambiental-*, de la Parte 2 *-Reglamentación-*, del Libro 2 *-Régimen Reglamentario del Sector Ambiente-*, del Decreto No. 1076 de 26 de mayo de 2015, y observe las recomendaciones contenidas en el presente acto administrativo.

**PARÁGRAFO PRIMERO.-** Para la práctica de la visita técnica mencionada en el Artículo Tercero, un funcionario del **Grupo de Trámites y Evaluación Ambiental- GTEA**, de Parques Nacionales Naturales de Colombia, se comunicará con el usuario, solicitando su aprobación expresa para realizar la actividad. Después de realizada la consulta, se requerirá que esta aprobación se allegue por los medios virtuales establecidos por Parques Nacionales Naturales.

**ARTÍCULO CUARTO.** - Notifíquese personalmente o en su defecto por aviso, el contenido del presente acto administrativo al señor **FELIPE ESLAVA BENJUMEA**, identificado con cédula de ciudadanía No.6.803.831, representante legal de la **FUNDACIÓN AVA JEVA AMAZONIA**, identificada con NIT 900600875-7, en calidad de apoderado, de conformidad con lo establecido en el artículo 66 y subsiguientes de la Ley 1437 de 2011 *-Código de Procedimiento Administrativo y de lo Contencioso Administrativo-*.

**ARTÍCULO QUINTO.-** El encabezado y la parte dispositiva del presente Auto deberán ser publicados en la Gaceta Oficial Ambiental de Parques Nacionales Naturales de Colombia, de conformidad con lo establecido en el artículo 73 de la Ley 1437 de 2011 *-Código de Procedimiento Administrativo y de lo Contencioso Administrativo-*.

RS

**POR MEDIO DEL CUAL SE INICIA EL TRÁMITE DE REGISTRO DE LA RESERVA NATURAL DE LA SOCIEDAD CIVIL "BELGICA" RNSC 046-23**

**ARTÍCULO SEXTO.-** Contra el presente acto administrativo no procede recurso alguno, de conformidad con lo establecido en el artículo 75 de la Ley 1437 de 2011 –Código de Procedimiento Administrativo y de lo Contencioso Administrativo-.

**NOTIFÍQUESE, PUBLÍQUESE Y CÚMPLASE**



**EDNA MARÍA CAROLINA JARRO FAJARDO**  
Subdirectora de Gestión y Manejo de Áreas Protegidas

*Proyectó: María Andrea Alzate Hernández - Abogada GTEA SGM  
Revisión Cartográfica: Adriana Pedraza- Cartógrafa GTEA-SGM  
Revisó: Guillermo Alberto Santos Ceballos - Coordinador GTEA--SGM*

*Expediente: RNSC 046-23 BELGICA*