

**MINISTERIO DE AMBIENTE Y DESARROLLO SOSTENIBLE****PARQUES NACIONALES NATURALES DE COLOMBIA**

AUTO NÚMERO

1 2 3

1 1 ABR 2023

POR MEDIO DEL CUAL SE INICIA EL TRÁMITE DE REGISTRO DE LA RESERVA NATURAL DE LA SOCIEDAD CIVIL "LA ALEJANDRA" RNSC 050-23

La Subdirectora de Gestión y Manejo de Áreas Protegidas de Parques Nacionales Naturales de Colombia, en ejercicio de sus facultades legales y en especial las establecidas en el numeral 14 del artículo 13 del Decreto 3572 de 2011, la Resolución No. 092 de 2011 y,

CONSIDERANDO

Que la Ley 99 de 1993 creó el Ministerio del Medio Ambiente y reordenó el Sector Público encargado de la gestión y conservación del medio ambiente y los recursos naturales renovables,

Que Parques Nacionales Naturales de Colombia, de acuerdo con lo dispuesto en el Decreto 3572 de 2011, es la Autoridad Ambiental encargada de la administración y manejo del Sistema de Parques Nacionales Naturales y la coordinación del Sistema Nacional de Áreas Protegidas.

Que en el artículo 13, numeral 14 del Decreto 3572 de 2011, se le otorgó a la Subdirección de Gestión y Manejo de Áreas Protegidas la función de *"Adelantar los trámites administrativos ambientales y proyectar los actos administrativos a que haya lugar, para el otorgamiento de permisos, concesiones, autorizaciones y demás instrumentos de control y seguimiento ambiental, para el uso y aprovechamiento de los recursos naturales renovables en las áreas del Sistema de Parques Nacionales, así como para el **registro de las Reservas Naturales de la Sociedad Civil**"* (Subraya y negrita fuera del texto original).

Que adicionalmente, la Dirección General de esta Autoridad Ambiental, a través de la Resolución No. 092 de 2011, delegó en la Subdirección de Gestión y Manejo de Áreas Protegidas –entre otras- la función de otorgar el registro de las Reservas Naturales de la Sociedad Civil.

Que adicionalmente, la ya referida Ley 99 de 1993, define en su artículo 109 las Reservas Naturales de la Sociedad Civil como: *"La parte o el todo del área de un inmueble que conserva una muestra de un ecosistema natural y sea manejado bajo los principios de la sustentabilidad en el uso de los recursos naturales, cuyas actividades y usos se establecerán de acuerdo a reglamentación, con la participación de las organizaciones sin ánimo de lucro de carácter ambiental"*.

Que mediante el Decreto No. 1076 de 26 de mayo de 2015, *"Por medio del cual se expide el Decreto Único Reglamentario del Sector Ambiente y Desarrollo Sostenible"*, se compilaron los Decretos reglamentarios del sector ambiente, entre los que se encuentran el Decreto 2372 de 2010 *"en relación con el Sistema Nacional de Áreas Protegidas"*, y el Decreto No. 1996 de 1999 *"Por el cual se reglamentan los artículos 109 y 110 de la Ley 99 de 1993 sobre Reservas Naturales de la Sociedad Civil"*.

Que el artículo 1.1.2.1.1 del Decreto No. 1076 de 2015, establece las funciones de Parques Nacionales Naturales como Unidad que conforma y administra el sector. Que para efectos del procedimiento de Registro de Reservas Naturales de la Sociedad Civil en la presente actuación, se procederá de conformidad con lo dispuesto en la Sección 17 *-Reservas de la Sociedad Civil*, del Capítulo 1 *-Áreas de Manejo Especial-* del Título 2 *-Gestión Ambiental-*, de la Parte 2 *-Reglamentación-*, del Libro 2 -

POR MEDIO DEL CUAL SE INICIA EL TRÁMITE DE REGISTRO DE LA RESERVA NATURAL DE LA SOCIEDAD CIVIL "LA ALEJANDRA" RNSC 050-23

Régimen Reglamentario del Sector Ambiente-, del Decreto No. 1076 de 2015 "Por medio del cual se expide el Decreto Único Reglamentario del Sector Ambiente y Desarrollo Sostenible".

ANTECEDENTES

Mediante radicado No. 20234600031082 del 16 de marzo de 2023, el señor **FELIPE ESLAVA BENJUMEA**, identificado con cédula de ciudadanía No. 6.803.831, representante legal de la **FUNDACIÓN AVA JEVA AMAZONIA**, identificada con NIT 900600875-7, en calidad de apoderado de la señora **MATILDE CARVAJAL CALDERON** identificada con cédula de ciudadanía No. 26.615.170, presentó la documentación para iniciar el trámite de registro como Reserva Natural de la Sociedad Civil a denominarse "**LA ALEJANDRA**", a favor del predio denominado "SIN DIRECCION "LA ROCHELA" HOY LA ALEJANDRA" inscrito bajo el folio de matrícula inmobiliaria No. 420-30704, con una extensión de sesenta y seis hectáreas con dos mil cuatrocientos metros cuadrados (66 ha 2400m²), del municipio de Belén de los Andaquies, Departamento de Caquetá, según información contenida en el Certificado de Tradición y Libertad, expedido el 10 de marzo de 2023, por la Oficina de Registro de Instrumentos Públicos de Florencia.

Con el fin de verificar si la solicitud elevada ante esta Autoridad Ambiental cumple con los requisitos establecidos en el artículo 2.2.2.1.17.6 del Decreto No. 1076 de 26 de mayo de 2015, se hizo necesario hacer el estudio jurídico respectivo, para lo cual se analizaron los siguientes aspectos:

I. Legitimación para formular la solicitud

De conformidad con el formulario de solicitud y el poder allegado¹, se verificó que el señor **FELIPE ESLAVA BENJUMEA**, identificado con cédula de ciudadanía No. 6.803.831, representante legal de la **FUNDACIÓN AVA JEVA AMAZONIA**, identificada con NIT 900600875-7, se encuentra legitimado para presentar la solicitud de registro del predio denominado "SIN DIRECCION "LA ROCHELA" HOY LA ALEJANDRA" inscrito bajo el folio de matrícula inmobiliaria No.420-30704 como Reserva Natural de la Sociedad Civil a denominarse "**LA ALEJANDRA**".

II. Derecho de dominio

De conformidad con el formulario de solicitud de registro y en concordancia con lo evidenciado en el Certificado de Tradición y Libertad aportado, se corroboró que la señora **MATILDE CARVAJAL CALDERON** identificada con cédula de ciudadanía No.26.615.170, es el actual titular del derecho real de dominio del predio denominado "SIN DIRECCION "LA ROCHELA" HOY LA ALEJANDRA" inscrito bajo el folio de matrícula inmobiliaria No. 420-30704.

Que así mismo, no se evidenciaron limitaciones al dominio sobre el predio objeto de solicitud de registro, que puedan afectar el trámite de registro.

	OFICINA DE REGISTRO DE INSTRUMENTOS PUBLICOS DE FLORENCIA CERTIFICADO DE TRADICION MATRICULA INMOBILIARIA	
	Certificado generado con el Pin No: 230310575273590935 Pagina 1 TURNO: 2023-420-1-9158	Nro Matricula: 420-30704
Impreso el 10 de Marzo de 2023 a las 10:54:39 AM "ESTE CERTIFICADO REFLEJA LA SITUACION JURIDICA DEL INMUEBLE HASTA LA FECHA Y HORA DE SU EXPEDICION"		
No tiene validez sin la firma del registrador en la última página		
CIRCULO REGISTRAL 420 - FLORENCIA DEPTO: CAQUETA MUNICIPIO: BELEN DE LOS ANDAQUIES VEREDA: CANELITOS FECHA APERTURA: 05-02-1987 RADICACION: 87-5942 CON: ESCRITURA DE: 15-12-1986 CODIGO CATASTRAL: 00-03-00-00-0003-0012-0-00-0000 COD CATASTRAL ANT: 00-01-004-0012-000 NUPRE:		
ESTADO DEL FOLIO: ACTIVO		

DESCRIPCION: CABIDA Y LINDEROS *LOS LINDEROS ESTAN INCLUIDOS EN LA ESC N 3866 DE 09-12/86 NOT.UN DE FCIA*EXTENSION APROXIMADA: 66 HECTAREAS: 2400 METROS CUADRADOS		
CIDADINTENDENCIA		

¹ Conforme lo establece el poder otorgado en la Notaría Segunda del Circulo de Florencia, Caquetá el 03 de enero de 2023

POR MEDIO DEL CUAL SE INICIA EL TRÁMITE DE REGISTRO DE LA RESERVA NATURAL DE LA SOCIEDAD CIVIL "LA ALEJANDRA" RNSC 050-23

III. Área objeto de la solicitud.

Que, una vez revisado el formulario de solicitud de registro, presentado por el apoderado, el señor **FELIPE ESLAVA BENJUMEA**, identificado con cédula de ciudadanía No.6.803.831, se indicó como área total a registrar como Reserva Natural de la Sociedad Civil a denominarse **"LA ALEJANDRA"**, a favor del predio denominado **"SIN DIRECCION " LA ROCHELA" HOY LA ALEJANDRA"** inscrito bajo el folio de matrícula inmobiliaria No. 420-30704, será un total de cincuenta y un hectáreas con ochocientos catorce metros cuadrados (51 ha 0814 m²).

- El usuario allegó la información cartográfica en formato *PDF* y *.shp*, donde se evidencia que la fuente de información es catastral, de igual manera se relaciona la zonificación tal y como se muestra a continuación:

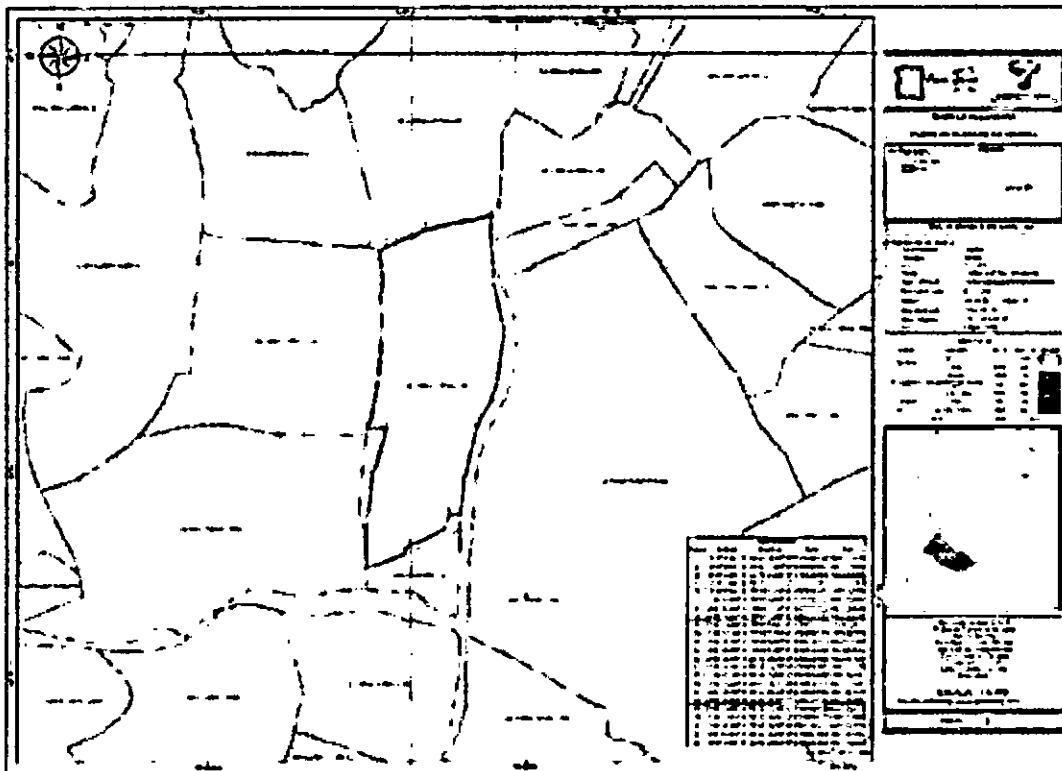
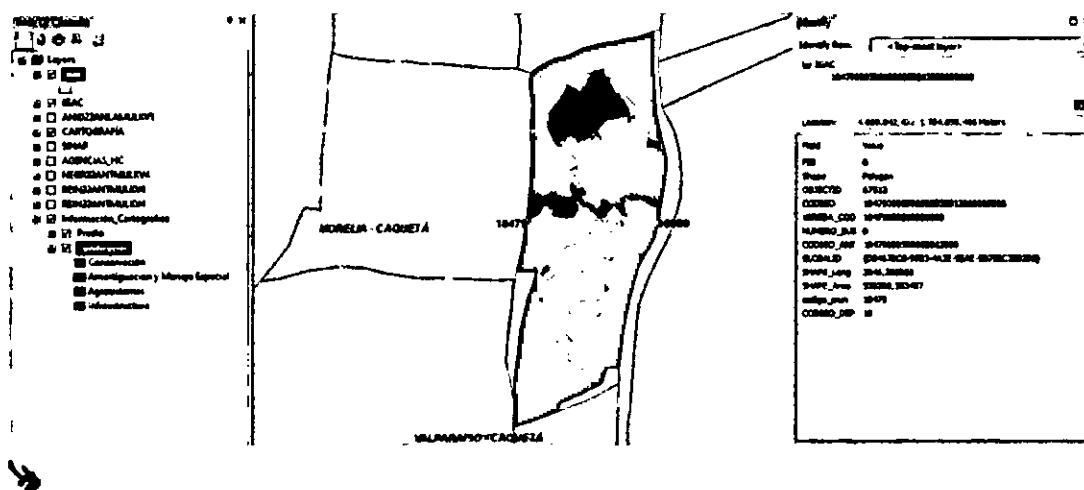


Figura 1: Ubicación geográfica Predio por plancha catastral

- De igual se verificó la información de la cédula catastral que se relaciona en el Folio de Matrícula Inmobiliaria (18479000300000003001200000000) con la base de datos del Geoportal del IGAC, donde se evidencia la ubicación del predio tal y como se muestra a continuación:

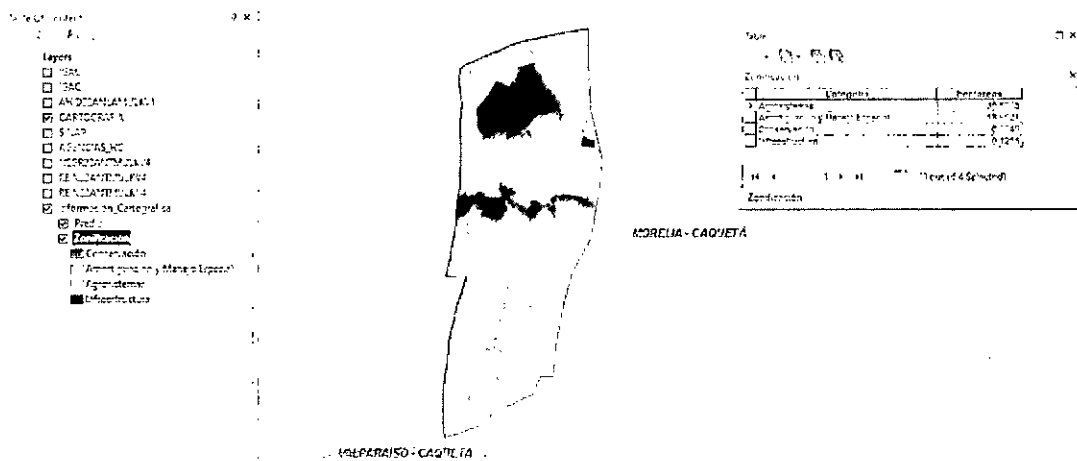


POR MEDIO DEL CUAL SE INICIA EL TRÁMITE DE REGISTRO DE LA RESERVA NATURAL DE LA SOCIEDAD CIVIL "LA ALEJANDRA" RNSC 050-23

Sin embargo, conforme a lo anterior, después de verificar la información en la base de datos del Geoportal IGAC, se evidenció que el predio "SIN DIRECCION "LA ROCHELA" HOY "LA ALEJANDRA" inscrito bajo el folio de matrícula No. 420-30704, se encuentra ubicado en el municipio de Morelia, departamento Caquetá, lo cual, contraría el Certificado de Libertad y Tradición, expedido el 10 de marzo de 2023, por la Oficina de Registro de Instrumentos Públicos de Florencia, ya que en dicho documento registra como ubicación el municipio de Belén de los Andaquíes, departamento Caquetá.

Por consiguiente, los avisos de inicio del trámite a que se refiere el artículo 2.2.2.1.17.7 del Decreto 1076 de 2015, se solicitarán al municipio de Morelia, Caquetá.

Empero, es importante resaltar que, en el marco de la visita técnica, se debe determinar el municipio al cual tributa la señora **MATILDE CARVAJAL CALDERÓN**, en el marco del predio "SIN DIRECCION "LA ROCHELA" HOY "LA ALEJANDRA".



Teniendo en cuenta lo anterior, se establece que la solicitud cuenta con el mapa de zonificación con las coordenadas geográficas, y reseña descriptiva, de conformidad con lo establecido en la Sección 17 -Reservas de la Sociedad Civil, del Capítulo 1 -Áreas de Manejo Especial- del Título 2 -Gestión Ambiental-, de la Parte 2 -Reglamentación-, del Libro 2 -Régimen Reglamentario del Sector Ambiente-, del Decreto No. 1076 de 2015, regulado internamente a través del procedimiento de registro de reservas naturales de la sociedad civil - Código SINAP_PR_03, versión 7, actualmente vigente.

II. Recomendaciones y asuntos que se deben precisar en el concepto técnico

En aplicación de los principios de economía y celeridad -consagrados en el artículo 3º de la Ley 1437 de 2011-, es pertinente informar a la Autoridad Ambiental que realice la visita de inspección técnica al predio objeto de registro, si de acuerdo al parágrafo Artículo 2.2.2.1.2.8 del Decreto No. 1076 de 26 de mayo de 2015, el inmueble objeto de registro se encuentra superpuesto con alguna Área Protegida de carácter público y se precise si es viable registrar el área solicitada o una porción inferior a la requerida por el propietario en su formulario de solicitud de registro.

Así mismo, se solicita que dicho concepto determine si el área a registrar se encuentra traslapada con títulos y/o contratos de concesión minera, hidrocarburos, u otros proyectos licenciados, resguardos indígenas o de territorios de comunidades negras, o si tiene algún tipo de restricción respecto del uso del suelo, determinado en el POT ó el EOT del respectivo municipio.

Adicionalmente el Concepto deberá determinar las coordenadas de cada una de las zonas, con su respectivo mapa de zonificación y ubicación, así como los usos y actividades a los cuales se destinará la Reserva Natural de la Sociedad Civil, en los términos del citado Decreto Reglamentario.

POR MEDIO DEL CUAL SE INICIA EL TRÁMITE DE REGISTRO DE LA RESERVA NATURAL DE LA SOCIEDAD CIVIL "LA ALEJANDRA" RNSC 050-23

Para resolver la solicitud presentada por el peticionario, Parques Nacionales Naturales de Colombia, procederá de conformidad con el trámite previsto en la Sección 17 -Reservas de la Sociedad Civil, del Capítulo 1 -Áreas de Manejo Especial- del Título 2 -Gestión Ambiental-, de la Parte 2 -Reglamentación-, del Libro 2 -Régimen Reglamentario del Sector Ambiente-, del Decreto No. 1076 de 2015, regulado internamente a través del procedimiento de registro de reservas naturales de la sociedad civil - Código SINAP_PR_03, versión 7-, actualmente vigente.

En virtud de lo anterior, se da inicio a la actuación administrativa encaminada a resolver la solicitud presentada por el peticionario, previa verificación de los requisitos establecidos para tal fin, por lo cual se expedirá auto de inicio de trámite, el cual se notificará en los términos establecidos en los artículos 67 a 69 de la Ley 1437 de 2011 -Código de Procedimiento Administrativo y de lo Contencioso Administrativo-, y su publicación se realizará de conformidad con lo señalado en el artículo 73 de la citada normativa, en concordancia con el artículo 71 de la Ley 99 de 1993.

Adicionalmente, y con el objetivo de dar cumplimiento al término de treinta (30) días establecidos en la Sección 17 -Reservas de la Sociedad Civil, del Capítulo 1 -Áreas de Manejo Especial- del Título 2 -Gestión Ambiental-, de la Parte 2 -Reglamentación-, del Libro 2 -Régimen Reglamentario del Sector Ambiente-, del Decreto No. 1076 de 326 de mayo de 2015, para llevar a cabo el proceso de registro, se procederá a remitir a la Alcaldía Municipal y a la autoridad ambiental con jurisdicción en el área del predio, los avisos de que trata el artículo 2.2.2.1.17.7 del referido Decreto, para que sean fijados oportunamente y posteriormente se alleguen las constancias de fijación y desfijación de los mencionados avisos.

Que, en mérito de lo expuesto, la Subdirección de Gestión y Manejo de Áreas Protegidas,

DISPONE:

ARTÍCULO PRIMERO. - Iniciar el trámite de registro como Reserva Natural de la Sociedad Civil "LA ALEJANDRA", a favor del predio "SIN DIRECCION." LA ROCHELA" HOY LA ALEJANDRA" inscrito bajo el folio de matrícula inmobiliaria No. 420-30704, del municipio de Morelia², Departamento de Caquetá, solicitado por el señor **FELIPE ESLAVA BENJUMEA**, identificado con cédula de ciudadanía No.6.803.831, representante legal de la **FUNDACIÓN AVA JEVA AMAZONIA**, identificada con NIT 900600875-7, en calidad de apoderado de la señora **MATILDE CARVAJAL CALDERON** identificada con cédula de ciudadanía No.26.615.170, de conformidad con la parte motiva del presente acto administrativo.

ARTÍCULO SEGUNDO. - Remitir a la **Alcaldía Municipal de Morelia** y a la **Corporación para el Desarrollo Sostenible del Sur de la Amazonia - CORPOMAZONIA-**, los avisos de inicio del trámite a que se refiere el artículo 2.2.2.1.17.7 del Decreto 1076 de 2015.

ARTÍCULO TERCERO.- El **Grupo de Trámites y Evaluación Ambiental -GTEA-**, de Parques Nacionales Naturales de Colombia, realizará y coordinará la práctica de la visita técnica al predio objeto de solicitud de registro, con el fin de verificar la importancia de la muestra de ecosistema natural y la sostenibilidad de los procesos de producción y aprovechamiento llevados a cabo en el predio, si los hay, y demás aspectos técnicos que se deban tener en cuenta para la verificación de los objetivos de conservación de las áreas protegidas, de conformidad con lo señalado en el artículo 2.2.2.1.1.6 y la Sección 17 -Reservas de la Sociedad Civil, Capítulo 1 -Áreas de Manejo Especial- del Título 2 -Gestión Ambiental-, de la Parte 2 -Reglamentación-, del Libro 2-Régimen Reglamentario del Sector Ambiente-, del Decreto No. 1076 de 26 de mayo de 2015, y observe las recomendaciones contenidas en el presente acto administrativo.

PARÁGRAFO PRIMERO. - Para la práctica de la visita técnica mencionada en el Artículo Tercero, un funcionario del **Grupo de Trámites y Evaluación Ambiental- GTEA**, de Parques Nacionales Naturales de Colombia, se comunicará con el usuario, solicitando su aprobación expresa para realizar

² Base de datos del Geoportal IGAC, ubicación cartográfica en el municipio de Morelia, Departamento Caquetá, -Certificado de libertad y tradición establece Belén de los Andaquíes.

POR MEDIO DEL CUAL SE INICIA EL TRÁMITE DE REGISTRO DE LA RESERVA NATURAL DE LA SOCIEDAD CIVIL "LA ALEJANDRA" RNSC 050-23


la actividad. Después de realizada la consulta, se requerirá que esta aprobación se allegue por los medios virtuales establecidos por Parques Nacionales Naturales.

ARTÍCULO CUARTO. - Notifíquese personalmente o en su defecto por aviso, el contenido del presente acto administrativo al señor **FELIPE ESLAVA BENJUMEA**, identificado con cédula de ciudadanía No.6.803.831, representante legal de la **FUNDACIÓN AVA JEVA AMAZONIA**, identificada con NIT 900600875-7, en calidad de apoderado, de conformidad con lo establecido en el artículo 66 y subsiguientes de la Ley 1437 de 2011 –Código de Procedimiento Administrativo y de lo Contencioso Administrativo-.

ARTÍCULO QUINTO. - El encabezado y la parte dispositiva del presente Auto deberán ser publicados en la Gaceta Oficial Ambiental de Parques Nacionales Naturales de Colombia, de conformidad con lo establecido en el artículo 73 de la Ley 1437 de 2011 –Código de Procedimiento Administrativo y de lo Contencioso Administrativo-.

ARTÍCULO SEXTO. - Contra el presente acto administrativo no procede recurso alguno, de conformidad con lo establecido en el artículo 75 de la Ley 1437 de 2011 –Código de Procedimiento Administrativo y de lo Contencioso Administrativo-.

NOTIFÍQUESE, PUBLÍQUESE Y CÚMPLASE



EDNA MARÍA CAROLINA JARDO FAJARDO
Subdirectora de Gestión y Manejo de Áreas Protegidas

*Proyectó: María Andrea Alzate Hernández - Abogada GTEA SGM
Revisión Cartográfica: Adriana Pedraza- Cartógrafa GTEA-SGM
Revisó: Guillermo Alberto Santos Ceballos – Coordinador GTEA--SGM*

Expediente: RNSC 050-23 LA ALEJANDRA