

AUTO NÚMERO 200 DE 16 JUN 2023

POR MEDIO DEL CUAL SE INICIA EL TRÁMITE DE REGISTRO DE LA RESERVA NATURAL DE LA SOCIEDAD CIVIL "SAN LORENZO" RNSC 102-23

La Subdirectora de Gestión y Manejo de Áreas Protegidas de Parques Nacionales Naturales de Colombia, en ejercicio de sus facultades legales y en especial las establecidas en el numeral 14 del artículo 13 del Decreto 3572 de 2011, la Resolución No. 092 de 2011 y,

CONSIDERANDO

Que la Ley 99 de 1993 creó el Ministerio del Medio Ambiente y reordenó el Sector Público encargado de la gestión y conservación del medio ambiente y los recursos naturales renovables,

Que Parques Nacionales Naturales de Colombia, de acuerdo con lo dispuesto en el Decreto 3572 de 2011, es la Autoridad Ambiental encargada de la administración y manejo del Sistema de Parques Nacionales Naturales y la coordinación del Sistema Nacional de Áreas Protegidas.

Que en el artículo 13, numeral 14 del Decreto 3572 de 2011, se le otorgó a la Subdirección de Gestión y Manejo de Áreas Protegidas la función de *"Adelantar los trámites administrativos ambientales y proyectar los actos administrativos a que haya lugar, para el otorgamiento de permisos, concesiones, autorizaciones y demás instrumentos de control y seguimiento ambiental, para el uso y aprovechamiento de los recursos naturales renovables en las áreas del Sistema de Parques Nacionales, así como para el **registro de las Reservas Naturales de la Sociedad Civil**"* (Subraya y negrita fuera del texto original).

Que adicionalmente, la Dirección General de esta Autoridad Ambiental, a través de la Resolución No. 092 de 2011, delegó en la Subdirección de Gestión y Manejo de Áreas Protegidas –entre otras- la función de otorgar el registro de las Reservas Naturales de la Sociedad Civil.

Que adicionalmente, la ya referida Ley 99 de 1993, define en su artículo 109 las Reservas Naturales de la Sociedad Civil como: *"La parte o el todo del área de un inmueble que conserva una muestra de un ecosistema natural y sea manejado bajo los principios de la sustentabilidad en el uso de los recursos naturales, cuyas actividades y usos se establecerán de acuerdo a reglamentación, con la participación de las organizaciones sin ánimo de lucro de carácter ambiental"*.

Que mediante el Decreto No. 1076 de 26 de mayo de 2015, *"Por medio del cual se expide el Decreto Único Reglamentario del Sector Ambiente y Desarrollo Sostenible"*, se compilaron los Decretos reglamentarios del sector ambiente, entre los que se encuentran el Decreto 2372 de 2010 *"en relación con el Sistema Nacional de Áreas Protegidas"*, y el Decreto No. 1996 de 1999 *"Por el cual se reglamentan los artículos 109 y 110 de la Ley 99 de 1993 sobre Reservas Naturales de la Sociedad Civil"*.

Que el artículo 1.1.2.1.1 del Decreto No. 1076 de 2015, establece las funciones de Parques Nacionales Naturales como Unidad que conforma y administra el sector.

Que para efectos del procedimiento de Registro de Reservas Naturales de la Sociedad Civil en la presente actuación, se procederá de conformidad con lo dispuesto en la Sección 17 *-Reservas de la Sociedad Civil*, del Capítulo 1 *-Áreas de Manejo Especial-* del Título 2 *-Gestión Ambiental-*, de la Parte 2 *-Reglamentación-*, del Libro 2 *-Régimen Reglamentario del Sector Ambiente-*, del Decreto No. 1076 de 2015 *"Por*

AUTO NÚMERO 200 DE 16 JUN 2023

POR MEDIO DEL CUAL SE INICIA EL TRÁMITE DE REGISTRO DE LA RESERVA NATURAL DE LA SOCIEDAD CIVIL "SAN LORENZO" RNSC 102-23

medio del cual se expide el Decreto Único Reglamentario del Sector Ambiente y Desarrollo Sostenible".

ANTECEDENTES

Mediante radicado No. 20234600066832 del 31/05/2023, el señor **FELIPE ESLAVA BENJUMEA** identificado con la cédula de ciudadanía No. 6.803.831, representante legal de la **FUNDACIÓN AVA JEVA AMAZONÍA** identificada con NIT 900600875-7, en calidad de apoderado¹ del señor **DIEGO RAMIREZ OSORIO** identificado con cédula de ciudadanía No. 79.531.587, remitió la documentación para iniciar el trámite de registro como Reserva Natural de la Sociedad Civil a denominarse "**SAN LORENZO**", a favor del predio denominado "**Sin dirección. San Lorenzo**", inscrito bajo el folio de matrícula inmobiliaria No. 420-3428, con una extensión superficiaria de cuarenta y cinco hectáreas con dos mil quinientos metros cuadrados (**45 ha 2.500m²**), ubicado en la vereda San Juan del Barro, municipio de Florencia, departamento de Caquetá, según información contenida en el Certificado de Tradición y Libertad, expedido el 15 de septiembre de 2022, por la Oficina de Registro de Instrumentos Públicos de Florencia, verificado en la Ventanilla Única de Registro-VUR-el 05 de junio de 2023, sin que se evidenciaran anotaciones adicionales.

Con el fin de verificar si la solicitud elevada ante esta Autoridad Ambiental cumple con los requisitos establecidos en el artículo 2.2.2.1.17.6 del Decreto No. 1076 de 26 de mayo de 2015, se hizo necesario hacer el estudio jurídico respectivo, para lo cual se analizaron los siguientes aspectos:

I. Legitimación para formular la solicitud y derecho de dominio

La actual solicitud de registro es elevada por el señor **FELIPE ESLAVA BENJUMEA** identificado con la cédula de ciudadanía No. 6.803.831, representante legal de la **FUNDACIÓN AVA JEVA AMAZONÍA** identificada con NIT 900600875-7, actuando como apoderado del señor **DIEGO RAMIREZ OSORIO** identificado con cédula de ciudadanía No. 79.531.587, en calidad de propietario del predio objeto de registro.

Con la finalidad de valer la representación legal del señor **FELIPE ESLAVA BENJUMEA** identificado con la cédula de ciudadanía No. 6.803.831, en la documentación aportada, el solicitante incluyó:

- Certificado de Existencia y Representación² de la **FUNDACIÓN AVA JEVA AMAZONÍA** identificada con NIT 900600875-7. En este sentido, el día 06 de junio de 2023, se procedió a corroborar la información aportada en el Registro Único Empresarial y Social – RUES, corroborando que el señor **FELIPE ESLAVA BENJUMEA** identificado con la cédula de ciudadanía No. 6.803.831, si ostenta la representación legal de la fundación en mención.
- Poder especial en el cual se confirió al señor **FELIPE ESLAVA BENJUMEA** identificado con la cédula de ciudadanía No. 6.803.831, la facultad para adelantar todas las actividades necesarias para el registro del predio anteriormente

¹ Conforme al poder debidamente otorgado el 27 de febrero de 2023 de la Notaria primera (1) del círculo de Florencia (Caquetá)

² Conforme al Certificado de Existencia y Representación Legal de Cámara de Comercio de Florencia expedido el 07 de marzo de 2023

AUTO NÚMERO - 200 DE 16 JUN 2023

POR MEDIO DEL CUAL SE INICIA EL TRÁMITE DE REGISTRO DE LA RESERVA NATURAL DE LA SOCIEDAD CIVIL "SAN LORENZO" RNSC 102-23

mencionado como Reserva Natural de la Sociedad Civil ante Parques Nacionales Naturales de Colombia.

En este sentido, se corrobora que el señor **FELIPE ESLAVA BENJUMEA** identificado con la cédula de ciudadanía No. 6.803.831, si se encuentra legitimado para formular la presente solicitud, como representante legal de la **FUNDACIÓN AVA JEVA AMAZONÍA** identificada con NIT 900600875-7, actuando como apoderado del señor **DIEGO RAMIREZ OSORIO** identificado con cédula de ciudadanía No. 79.531.587.

Que así mismo, no se evidenciaron limitaciones al dominio sobre el predio objeto de solicitud de registro, que puedan afectar el trámite de registro.

II. Área objeto de la solicitud

De conformidad con el formulario de solicitud de registro, presentado por el señor **FELIPE ESLAVA BENJUMEA** identificado con la cédula de ciudadanía No. 6.803.831, representante legal de la **FUNDACIÓN AVA JEVA AMAZONÍA** identificada con NIT 900600875-7, actuando como apoderado del señor **DIEGO RAMIREZ OSORIO** identificado con cédula de ciudadanía No. 79.531.587, se tiene que el área que se solicita para registro como Reserva Natural de la Sociedad Civil a denominarse "**SAN LORENZO**", a favor del predio denominado "**Sin dirección. San Lorenzo**", inscrito bajo el folio de matrícula inmobiliaria No. 420-3428, será una extensión total de **(43 ha 4767,39m²)**.

Aunado a lo anterior, se evidenció la siguiente situación en el Certificado de Tradición y Libertad del predio a registrar:

En la sección de 'Cabida y Linderos' del Certificado de Tradición allegado por el solicitante se indicó lo siguiente:

La validez de este documento podrá verificarse en la página web registro.gov.co

SNR SUPERINTENDENCIA DE NOTARIADO & REGISTRO

OFICINA DE REGISTRO DE INSTRUMENTOS PUBLICOS DE FLORENCIA
CERTIFICADO DE TRADICION
MATRICULA INMOBILIARIA

Certificado generado con el Pin No: 220915174065101872 Nro Matricula: 420-3428
Pagina 1 TURNO: 2022-420-1-32845

Impreso el 15 de Septiembre de 2022 a las 11:57:29 AM

"ESTE CERTIFICADO REFLEJA LA SITUACION JURIDICA DEL INMUEBLE HASTA LA FECHA Y HORA DE SU EXPEDICION"

No tiene validez sin la firma del registrador en la ultima página

CIRCULO REGISTRAL: 420 - FLORENCIA DEPTO: CAQUETA MUNICIPIO: FLORENCIA VEREDA: SAN JUAN DEL BARRO
FECHA APERTURA: 19-06-1977 RADICACION: 77-2322 CON: SUCESION DE: 19-06-1977
CODIGO CATASTRAL: 18001000100070022000 COD CATASTRAL ANT: 00-01-007-0022
NUPRE:

ESTADO DEL FOLIO: **ACTIVO**

.....

DESCRIPCION: **CABIDA Y LINDEROS**
*LOS LINDEROS ESTAN INCLUIDOS EN LA SUCESION DEL JUZ. UNICO CIVIL DEL CIRCUITO DE FCIA *EXTENSION APROXIMADA: 43 HECTAREAS
2.500 METROS CUADRADOS

AREA Y COEFICIENTE
AREA - HECTAREAS - METROS - CENTIMETROS
AREA PRIVADA - METROS - CENTIMETROS / AREA CONSTRUIDA - METROS - CENTIMETROS
COEFICIENTE: %

COMPLEMENTACION:

DIRECCION DEL INMUEBLE
Tipo Predio: RURAL
1) SIN DIRECCION - "SAN LORENZO"


SNR SUPERINTENDENCIA DE NOTARIADO & REGISTRO
La guarda de la fe pública



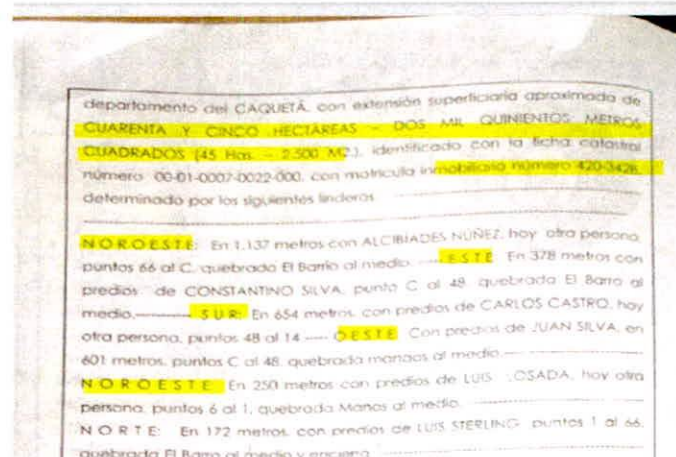
AUTO NÚMERO 200 DE 16 JUN 2023

POR MEDIO DEL CUAL SE INICIA EL TRÁMITE DE REGISTRO DE LA RESERVA NATURAL DE LA SOCIEDAD CIVIL "SAN LORENZO" RNSC 102-23

Con respecto a lo anterior, es importante indicar que si bien en la sección de 'Cabida y Linderos' del Certificado de Tradición del predio denominado "Sin dirección. San Lorenzo", inscrito bajo el folio de matrícula inmobiliaria No. 420-3428, no se incluyen los linderos del predio, el solicitante del trámite aportó Copia de la Escritura 3339 del 29-11-2005 NOTARIA 1 DE FLORENCIA, en la cual se hace una descripción de los mismos, dando cumplimiento con lo estipulado en el numeral tercero del Artículo 2.2.2.1.17.6 del Decreto Único Reglamentario No. 1076 de 26 de mayo de 2015. Tal y como se muestra a continuación:

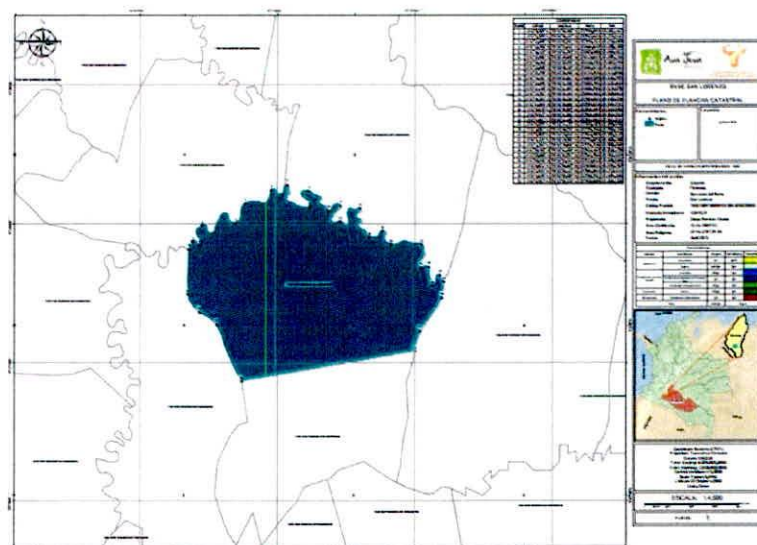


Escaneado con CamSc.



Ahora bien, luego de verificar la información cartográfica allegada, se evidenciaron las siguientes situaciones:

- El solicitante del registro adjunta información cartográfica en **formato digital tipo shape y pdf**, donde se visualiza la zonificación con sus respectivas áreas y porcentajes, con un área total de (43 ha 4767,39 m²). Tal y como se muestra en la siguiente imagen:



AUTO NÚMERO 200 DE 16 JUN 2023

POR MEDIO DEL CUAL SE INICIA EL TRÁMITE DE REGISTRO DE LA RESERVA NATURAL DE LA SOCIEDAD CIVIL "SAN LORENZO" RNSC 102-23

TABLA DE ZONIFICACIÓN				
CATEGORÍA	SUBCATEGORÍA	ÁREA (m2)	PORCENTAJE (%)	SIMBOLOGÍA
Agrosistemas	Bancos Mixtos	0,00	0,00%	
	Pasturas	336370,10	77,8%	
Amortiguación y manejo especial	Humedales	57125,44	13,1%	
	Ríos / Quebradas / Nacimientos / Represa / Aljibe	0,00	0,0%	
	Amortiguación y manejo especial	2159,65	0,5%	
Conservación	Bosques	37112,16	8,5%	
Infraestructura	Uso intensivo e infraestructura	0,00	0,0%	
TOTAL		434767,39	100,00%	

- La fuente de información allegada por el solicitante es Catastro IGAC donde se puede evidenciar que la información del código catastral allegado dentro del certificado de tradición corresponde al código predial respecto a la información allegada por la Fundación:



Ava Jeva
AMAZONIA



RNSC SAN LORENZO

PLANO DE PLANCHA CATASTRAL

Convenciones:

- ◆ Mojonés
- Predio


Leyenda:

- Predio IGAC

TOTAL DE ARBOLES IDENTIFICADOS: 0000

Información del predio:

Departamento:	Caquetá
Municipio:	Florencia
Vereda:	San Juan del Barro
Predio:	San Lorenzo
Código Predial:	1800100010000002006300000000
Matrícula Inmobiliaria:	420-3428
Propietario:	Diego Ramirez Osorio
Área Certificado:	45 Ha 2500 M2
Área Polígono:	43 Ha 4767.39 M2
Fecha:	Abril 2023



OFICINA DE REGISTRO DE INSTRUMENTOS PUBLICOS DE FLORENCIA

CERTIFICADO DE TRADICION

MATRICULA INMOBILIARIA

Certificado generado con el Pin No: 220915174065101872 **Nro Matrícula: 420-3428**

Página 1 TURNO: 2022-420-1-32845

Impreso el 15 de Septiembre de 2022 a las 11:57:29 AM

"ESTE CERTIFICADO REFLEJA LA SITUACION JURIDICA DEL INMUEBLE HASTA LA FECHA Y HORA DE SU EXPEDICION"

No tiene validez sin la firma del registrador en la ultima página

CIRCULO REGISTRAL: 420 - FLORENCIA DEPTO. CAQUETA MUNICIPIO: FLORENCIA VEREDA: SAN JUAN DEL BARRO
 FECHA APERTURA: 19-08-1977 RADICACIÓN: 77-2322 CON: SUCESION DE: 19-08-1977
CODIGO CATASTRAL: 18001000100070022000 COD CATASTRAL ANT: 00-01-007-0022
 NUPRE:
 ESTADO DEL FOLIO **ACTIVO**

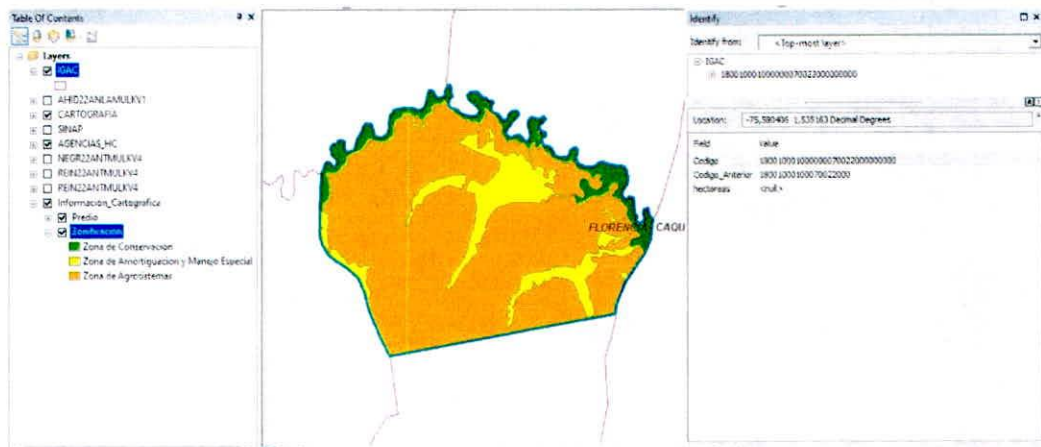
=====

DESCRIPCION: CABIDA Y LINDEROS
 * LOS LINDEROS ESTAN INCLUIDOS EN LA SUCESION DEL JUZ. UNICO CIVIL DEL CIRCUITO DE FCIA. EXTENSION APROXIMADA: 45 HECTAREAS;
 2.500 METROS CUADRADOS

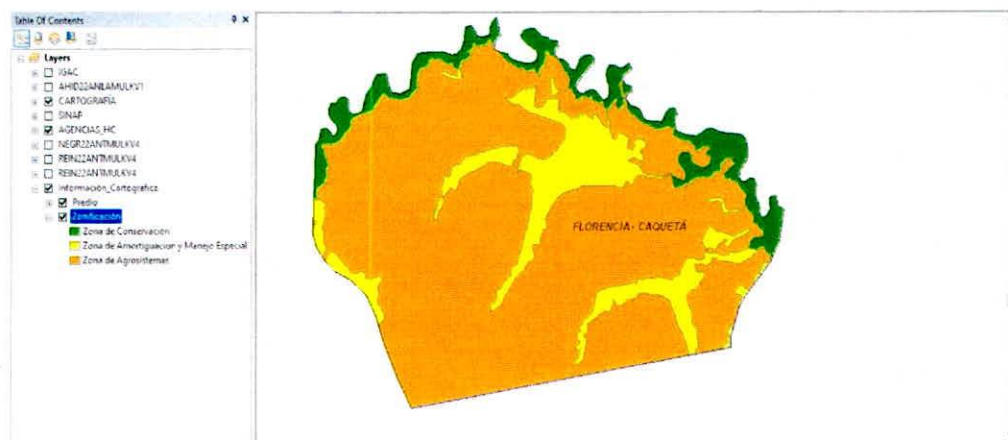
AUTO NÚMERO - 200 DE 16 JUN 2023

POR MEDIO DEL CUAL SE INICIA EL TRÁMITE DE REGISTRO DE LA RESERVA NATURAL DE LA SOCIEDAD CIVIL "SAN LORENZO" RNSC 102-23

- No se realiza la verificación de la matrícula profesional ya que la fuente de información es catastral.
- Se procedió a verificar la información cartográfica allegada, respecto del código catastral 180010001000000070022000000000, que se encuentra inmerso en el certificado de tradición y Libertad aportado por el solicitante, la misma da como resultado que el predio objeto de registro, se encuentra localizado en el Municipio de FLORENCIA - CAQUETÁ, con cédula catastral No. 180010001000000070022000000000, tal como se muestra en la siguiente imagen:



- Respecto de la zonificación se visualiza que la misma cuenta con un área total de **43,4767** con sus correspondientes áreas:



Zonificación	Área Total (ha)
Zona de Conservación	3,7112
Zona de Amortiguación y Manejo Especial	5,9285
Zona de Agroecosistemas	33,8370
Área Total para Registrar	43,4767

AUTO NÚMERO · 200 DE 16 JUN 2023

POR MEDIO DEL CUAL SE INICIA EL TRÁMITE DE REGISTRO DE LA RESERVA NATURAL DE LA SOCIEDAD CIVIL "SAN LORENZO" RNSC 102-23

- Finalmente, se realizó la verificación de traslapes con Resguardos indígenas ANT, Consejos Comunitarios Negros ANT y Áreas (SINAP), donde se evidencia que NO presenta traslapes con ninguna de las categorías anteriormente citadas.

Teniendo en cuenta lo anterior, se establece que la solicitud cuenta con el mapa de zonificación con las coordenadas geográficas, y reseña descriptiva, de conformidad con lo establecido en la Sección 17 -Reservas de la Sociedad Civil, del Capítulo 1 -Áreas de Manejo Especial- del Título 2 -Gestión Ambiental-, de la Parte 2 -Reglamentación-, del Libro 2 -Régimen Reglamentario del Sector Ambiente-, del Decreto No. 1076 de 2015, regulado internamente a través del procedimiento de registro de reservas naturales de la sociedad civil - Código SINAP_PR_03, versión 7, actualmente vigente.

III. Recomendaciones y asuntos que se deben precisar en el concepto técnico

En aplicación de los principios de economía y celeridad -consagrados en el artículo 3º de la Ley 1437 de 2011- es pertinente informar a la Autoridad Ambiental que realice la visita de inspección técnica al predio objeto de registro, si de acuerdo al párrafo Artículo 2.2.2.1.2.8 del Decreto No. 1076 de 26 de mayo de 2015, el inmueble objeto de registro se encuentra superpuesto con alguna Área Protegida de carácter público y se precise si es viable registrar el área solicitada o una porción inferior a la requerida por el propietario en su formulario de solicitud de registro.

Así mismo, se solicita que dicho concepto determine si el área a registrar se encuentra traslapada con títulos y/o contratos de concesión minera, hidrocarburos, u otros proyectos licenciados, resguardos indígenas o de territorios de comunidades negras, o si tiene algún tipo de restricción respecto del uso del suelo, determinado en el POT ó el EOT del respectivo municipio.

Adicionalmente el Concepto deberá determinar las coordenadas de cada una de las zonas, con su respectivo mapa de zonificación y ubicación, así como los usos y actividades a los cuales se destinará la Reserva Natural de la Sociedad Civil, en los términos del citado Decreto Reglamentario.

Para resolver la solicitud presentada por el peticionario, Parques Nacionales Naturales de Colombia, procederá de conformidad con el trámite previsto en la Sección 17 -Reservas de la Sociedad Civil, del Capítulo 1 -Áreas de Manejo Especial- del Título 2 -Gestión Ambiental-, de la Parte 2 -Reglamentación-, del Libro 2 -Régimen Reglamentario del Sector Ambiente-, del Decreto No. 1076 de 2015, regulado internamente a través del procedimiento de registro de reservas naturales de la sociedad civil - Código AMSPNN_PR_05, versión 3-, actualmente vigente.

En virtud de lo anterior, se da inicio a la actuación administrativa encaminada a resolver la solicitud presentada por el peticionario, previa verificación de los requisitos establecidos para tal fin, por lo cual se expedirá auto de inicio de trámite, el cual se notificará en los términos establecidos en los artículos 67 a 69 de la Ley 1437 de 2011 -Código de Procedimiento Administrativo y de lo Contencioso Administrativo-, y su publicación se realizará de conformidad con lo señalado en el artículo 73 de la citada normativa, en concordancia con el artículo 71 de la Ley 99 de 1993.

Adicionalmente, y con el objetivo de dar cumplimiento al término de treinta (30) días establecidos en la Sección 17 -Reservas de la Sociedad Civil, del Capítulo 1 -Áreas

AUTO NÚMERO 200 DE 16 JUN 2023

POR MEDIO DEL CUAL SE INICIA EL TRÁMITE DE REGISTRO DE LA RESERVA NATURAL DE LA SOCIEDAD CIVIL "SAN LORENZO" RNSC 102-23

de Manejo Especial- del Título 2 –*Gestión Ambiental-*, de la Parte 2 – *Reglamentación-*, del Libro 2 –*Régimen Reglamentario del Sector Ambiente-*, del Decreto No. 1076 de 326 de mayo de 2015, para llevar a cabo el proceso de registro, se procederá a remitir a la Alcaldía Municipal y a la autoridad ambiental con jurisdicción en el área del predio, los avisos de que trata el artículo 2.2.2.1.17.7 del referido Decreto, para que sean fijados oportunamente y posteriormente se alleguen las constancias de fijación y desfijación de los mencionados avisos.

Que en mérito de lo expuesto, la Subdirección de Gestión y Manejo de Áreas Protegidas,

DISPONE:

Artículo 1. Iniciar el trámite de registro como Reserva Natural de la Sociedad Civil denominarse "**SAN LORENZO**", a favor del predio denominado "**Sin dirección. San Lorenzo**", inscrito bajo el folio de matrícula inmobiliaria No. 420-3428, ubicado en la vereda San Juan del Barro, municipio de Florencia, departamento de Caquetá, solicitado por el señor **FELIPE ESLAVA BENJUMEA** identificado con la cédula de ciudadanía No. 6.803.831, representante legal de la **FUNDACIÓN AVA JEVA AMAZONÍA** identificada con NIT 900600875-7, actuando como apoderado del señor **DIEGO RAMIREZ OSORIO** identificado con cédula de ciudadanía No. 79.531.587, de conformidad con la parte motiva del presente acto administrativo.

Artículo 2. Remitir a la **Alcaldía Municipal de Florencia** y a la **Corporación para el Desarrollo Sostenible del Sur de la Amazonía - CORPOAMAZONIA-**, los avisos de inicio del trámite a que se refiere el artículo 2.2.2.1.17.7 del Decreto 1076 de 2015.

Artículo 3. El Grupo de Trámites y Evaluación Ambiental-GTEA de Parques Nacionales Naturales de Colombia- PNNC, realizará y coordinará la práctica de la visita técnica al predio objeto de solicitud de registro, con el fin de verificar la importancia de la muestra de ecosistema natural y la sostenibilidad de los procesos de producción y aprovechamiento llevados a cabo en el predio, si los hay, y demás aspectos técnicos que se deban tener en cuenta para la verificación de los objetivos de conservación de las áreas protegidas, de conformidad con lo señalado en el artículo 2.2.2.1.1.6 y la Sección 17 -*Reservas de la Sociedad Civil*, Capítulo 1 –*Áreas de Manejo Especial-* del Título 2 –*Gestión Ambiental-*, de la Parte 2 – *Reglamentación-*, del Libro 2 –*Régimen Reglamentario del Sector Ambiente-*, del Decreto No. 1076 de 26 de mayo de 2015, y observe las recomendaciones contenidas en el presente acto administrativo.

PARÁGRAFO PRIMERO. - Para la práctica de la visita técnica mencionada en el Artículo Tercero, un funcionario del **Grupo de Trámites y Evaluación Ambiental-GTEA** de Parques Nacionales Naturales de Colombia- PNNC, se comunicará con el usuario, solicitando su aprobación expresa para realizar la actividad. Después de realizada la consulta, se requerirá que esta aprobación se allegue por los medios virtuales establecidos por Parques Nacionales Naturales.

Artículo 4. Notifíquese personalmente o en su defecto por aviso, el contenido del presente acto administrativo al señor **FELIPE ESLAVA BENJUMEA** identificado con la cédula de ciudadanía No. 6.803.831, representante legal de la **FUNDACIÓN AVA JEVA AMAZONÍA** identificada con NIT 900600875-7, actuando como apoderado del señor **DIEGO RAMIREZ OSORIO** identificado con cédula de ciudadanía No.

AUTO NÚMERO 200 DE 16 JUN 2023

POR MEDIO DEL CUAL SE INICIA EL TRÁMITE DE REGISTRO DE LA RESERVA NATURAL DE LA SOCIEDAD CIVIL "SAN LORENZO" RNSC 102-23

79.531.587, de conformidad con lo establecido en el artículo 66 y subsiguientes de la Ley 1437 de 2011 –Código de Procedimiento Administrativo y de lo Contencioso Administrativo-.

Artículo 5. El encabezado y la parte dispositiva del presente Auto deberán ser publicados en la Gaceta Oficial Ambiental de Parques Nacionales Naturales de Colombia, de conformidad con lo establecido en el artículo 73 de la Ley 1437 de 2011 –Código de Procedimiento Administrativo y de lo Contencioso Administrativo-.

Artículo 6. Contra el presente acto administrativo no procede recurso alguno, de conformidad con lo establecido en el artículo 75 de la Ley 1437 de 2011 –Código de Procedimiento Administrativo y de lo Contencioso Administrativo-.

Dada en Bogotá, D.C., a los 16 JUN 2023

NOTIFÍQUESE, PUBLÍQUESE Y CÚMPLASE



EDNA MARÍA CAROLINA JARRO FAJARDO
Subdirectora de Gestión y Manejo de Áreas Protegidas

Proyectó: Catalina Sánchez Hidrobo – Abogada GTEA - SGM
Revisión Cartográfica: Adriana Pedraza - Cartógrafa GTEA-SGM
Aprobó: Adriana Margarita Roza Melo – Coordinadora (E) GTEA - SGM

Expediente: RNSC 102-23 SAN LORENZO