

AUTO NÚMERO 202 DE 16 JUN 2023

**POR MEDIO DEL CUAL SE INICIA EL TRÁMITE DE REGISTRO DE LA  
RESERVA NATURAL DE LA SOCIEDAD CIVIL "EL SILENCIO"  
RNSC 089-23**

La Subdirectora de Gestión y Manejo de Áreas Protegidas de Parques Nacionales Naturales de Colombia, en ejercicio de sus facultades legales y en especial las establecidas en el numeral 14 del artículo 13 del Decreto 3572 de 2011, la Resolución No. 092 de 2011 y,

**CONSIDERANDO**

Que la Ley 99 de 1993 creó el Ministerio del Medio Ambiente y reordenó el Sector Público encargado de la gestión y conservación del medio ambiente y los recursos naturales renovables,

Que Parques Nacionales Naturales de Colombia, de acuerdo con lo dispuesto en el Decreto 3572 de 2011, es la Autoridad Ambiental encargada de la administración y manejo del Sistema de Parques Nacionales Naturales y la coordinación del Sistema Nacional de Áreas Protegidas.

Que en el artículo 13, numeral 14 del Decreto 3572 de 2011, se le otorgó a la Subdirección de Gestión y Manejo de Áreas Protegidas la función de *"Adelantar los trámites administrativos ambientales y proyectar los actos administrativos a que haya lugar, para el otorgamiento de permisos, concesiones, autorizaciones y demás instrumentos de control y seguimiento ambiental, para el uso y aprovechamiento de los recursos naturales renovables en las áreas del Sistema de Parques Nacionales, así como para el **registro de las Reservas Naturales de la Sociedad Civil**"* (Subraya y negrita fuera del texto original).

Que adicionalmente, la Dirección General de esta Autoridad Ambiental, a través de la Resolución No. 092 de 2011, delegó en la Subdirección de Gestión y Manejo de Áreas Protegidas –entre otras- la función de otorgar el registro de las Reservas Naturales de la Sociedad Civil.

Que adicionalmente, la ya referida Ley 99 de 1993, define en su artículo 109 las Reservas Naturales de la Sociedad Civil como: *"La parte o el todo del área de un inmueble que conserva una muestra de un ecosistema natural y sea manejado bajo los principios de la sustentabilidad en el uso de los recursos naturales, cuyas actividades y usos se establecerán de acuerdo a reglamentación, con la participación de las organizaciones sin ánimo de lucro de carácter ambiental"*.

Que mediante el Decreto No. 1076 de 26 de mayo de 2015, *"Por medio del cual se expide el Decreto Único Reglamentario del Sector Ambiente y Desarrollo Sostenible"*, se compilaron los Decretos reglamentarios del sector ambiente, entre los que se encuentran el Decreto 2372 de 2010 *"en relación con el Sistema Nacional de Áreas Protegidas"*, y el Decreto No. 1996 de 1999 *"Por el cual se reglamentan los artículos 109 y 110 de la Ley 99 de 1993 sobre Reservas Naturales de la Sociedad Civil"*.

AUTO NÚMERO 202 DE 16 JUN 2023

**POR MEDIO DEL CUAL SE INICIA EL TRÁMITE DE REGISTRO DE LA  
RESERVA NATURAL DE LA SOCIEDAD CIVIL "EL SILENCIO"  
RNSC 089-23**

Que el artículo 1.1.2.1.1 del Decreto No. 1076 de 2015, establece las funciones de Parques Nacionales Naturales como Unidad que conforma y administra el sector.

Que para efectos del procedimiento de Registro de Reservas Naturales de la Sociedad Civil en la presente actuación, se procederá de conformidad con lo dispuesto en la Sección 17 -Reservas de la Sociedad Civil, del Capítulo 1 -Áreas de Manejo Especial- del Título 2 -Gestión Ambiental-, de la Parte 2 -Reglamentación-, del Libro 2 -Régimen Reglamentario del Sector Ambiente-, del Decreto No. 1076 de 2015 "Por medio del cual se expide el Decreto Único Reglamentario del Sector Ambiente y Desarrollo Sostenible".

**ANTECEDENTES**

Mediante radicado No. 20234600066142 del 30/05/2023, el señor **JOHN ALEXANDER MEJÍA BETANCOURTH** identificado con cédula de ciudadanía No. 91.476.736, la señora **MARÍA CECILIA O'BYRNE OROZCO** identificada con cédula de ciudadanía No. 51.738.978, el señor **MANUEL SUÁREZ PARIAS** identificado con cédula de ciudadanía No. 1.026.294.743, el señor **JAIME HERNÁN DE JESÚS CIFUENTES TORO** identificado con cédula de ciudadanía No. 19.457.844, y la señora **TULIA CECILIA TRASLAVIÑA GONZÁLEZ** identificada con cédula de ciudadanía No. 51.562.537, remitieron ante el Grupo de Trámites y Evaluación Ambiental - GTEA de Parques Nacionales Naturales de Colombia, la solicitud y documentación para iniciar el trámite de registro como Reserva Natural de la Sociedad Civil a denominarse "**EL SILENCIO**", a favor del predio denominado "**Lote El Silencio**" inscrito bajo el folio de matrícula inmobiliaria No. 152-70435, con una extensión superficial de dos hectáreas y cuatro mil setecientos setenta y dos metros cuadrados (**02 ha 4772 m<sup>2</sup>**), ubicado en la vereda Bobadillas, municipio de Choachí, departamento de Cundinamarca, según información contenida en el Certificado de Tradición y Libertad expedido el 25 de abril de 2023, por la Oficina de Instrumentos Públicos de Cáqueza, verificado en la Ventanilla Única de Registro-VUR- el 12 de junio de 2023, sin que se evidenciaran anotaciones adicionales.

Con el fin de verificar si la solicitud elevada ante esta Autoridad Ambiental cumple con los requisitos establecidos en el artículo 2.2.2.1.17.6 del Decreto No. 1076 de 26 de mayo de 2015, se hizo necesario hacer el estudio jurídico respectivo, para lo cual se analizaron los siguientes aspectos:

**I. Legitimación para formular la solicitud y Derecho de Dominio**

Con la finalidad de corroborar el derecho de dominio de los solicitantes se realizó un análisis jurídico del Certificado de Tradición y Libertad del predio

AUTO NÚMERO 202 DE 16 JUN 2023

**POR MEDIO DEL CUAL SE INICIA EL TRÁMITE DE REGISTRO DE LA  
RESERVA NATURAL DE LA SOCIEDAD CIVIL "EL SILENCIO"  
RNSC 089-23**

denominado "**Lote El Silencio**" inscrito bajo el folio de matrícula inmobiliaria No. 152-70435, corroborando que los solicitantes son los actuales titulares del derecho real de dominio del predio en mención, de ahí que se encuentran legitimados para solicitar el registro del referido inmueble, como Reserva Natural de la Sociedad Civil.

Que así mismo, no se evidenciaron limitaciones al dominio sobre el predio objeto de solicitud de registro, que puedan afectar el trámite de registro.

**II. Área objeto de la solicitud.**

De conformidad con el formulario de solicitud de registro, presentado el señor **JOHN ALEXANDER MEJÍA BETANCOURTH** identificado con cédula de ciudadanía No. 91.476.736, la señora **MARÍA CECILIA O'BYRNE OROZCO** identificada con cédula de ciudadanía No. 51.738.978, el señor **MANUEL SUÁREZ PARIAS** identificado con cédula de ciudadanía No. 1.026.294.743, el señor **JAIME HERNÁN DE JESÚS CIFUENTES TORO** identificado con cédula de ciudadanía No. 19.457.844, y la señora **TULIA CECILIA TRASLAVIÑA GONZÁLEZ** identificada con cédula de ciudadanía No. 51.562.537, se tiene que el área que se solicita para registro como Reserva Natural de la Sociedad Civil a denominarse "**EL SILENCIO**", a favor del predio denominado "**Lote El Silencio**" inscrito bajo el folio de matrícula inmobiliaria No. 152-70435, será una extensión total de **(02 ha 4772 m<sup>2</sup>)**.

Ahora bien, con relación a la sección de 'Cabida y Linderos' del Certificado de Tradición y Libertad del predio denominado "**Lote El Silencio**" inscrito bajo el folio de matrícula inmobiliaria No. 152-70435, se tiene lo siguiente:

*"(...) LINDEROS TOMADOS DE LA ESCRITURA # 486 DE 05-09-76 NOTARIA DE FOMEQUE-CON CABIDA APROXIMADA DE UNA HECTÁREA DOS MIL OCHOCIENTOS METROS CUADRADOS Y LINDA: POR EL PIE, LIMITA CON TIERRAS DE MIGUEL BORBON. BELARMINO ESCOBAR, IGNACIO GUEVARA Y LA QUEBRADA DE GUAZA, SEPARA MOJONES, CERCA DE PIEDRA, CHAMBA Y UNA CUCHILLA Y LA MISMA QUEBRADA; POR EL COSTADO DERECHO, CON PROPIEDADES DE LUIS ENRIQUE SABOGAL, SEPAR CERCA DE PIEDRA Y CHAMBA; POR CABECERA, CON TIERRAS DE ROSA EMMA SABOGAL TORRES, SEPARA MOJONES Y POR EL ULTIMO COSTADO, CON TIERRAS DE HELIODORO LOPEZ, SEPARA MOJONES Y CHAMBA. -PROVIENE TOMO 19 # 89. NOTA: CABIDA DE 24.772 M2 SEGUN ESC.976 DE 2012 NOTARIA 18 BOGOTÁ (...)"*

No obstante, en la anotación 04 del Certificado de Tradición y Libertad del predio denominado "**Lote El Silencio**" inscrito bajo el folio de matrícula inmobiliaria No. 152-70435 se incluyó la siguiente aclaración:

AUTO NÚMERO 202 DE 16 JUN 2023

**POR MEDIO DEL CUAL SE INICIA EL TRÁMITE DE REGISTRO DE LA  
RESERVA NATURAL DE LA SOCIEDAD CIVIL "EL SILENCIO"  
RNSC 089-23**

**ANOTACIÓN: Nro 004** Fecha: 10-07-2012 Radicación: 2012-2794

Doc: ESCRITURA 976 del 11-04-2012 NOTARIA 18 de BOGOTÁ

VALOR ACTO: \$

**ESPECIFICACIÓN:** CORRECCIÓN DEL TÍTULO RESPECTO A LOS  
LINDEROS Y ÁREA (ARTÍCULO 49 DEL DECRETO 2148 DE 1983):  
0902 CORRECCIÓN DEL TÍTULO RESPECTO A LOS LINDEROS Y ÁREA  
(ARTÍCULO 49 DEL DECRETO 2148 DE 1983) CABIDA DE 24.772 M2  
SEGÚN CERT.00118159 DE 2012 DEL IGAC Y NO COMO FIGURA EN  
ESC.486 DE 1976 NOTARIA FOMEQUE  
PERSONAS QUE INTERVIENEN EN EL ACTO (X-Titular de derecho real  
de dominio, I-Titular de dominio incompleto)  
DE: BORBON TORRES OLGA CIPRIANA

Así pues, es necesario indicar que la información y documentación aportada hasta el momento por los solicitantes no es suficiente para evaluar los **linderos** del predio denominado "**Lote El Silencio**" inscrito bajo el folio de matrícula inmobiliaria No. 152-70435; conforme lo establece el numeral tercero del Artículo 2.2.2.1.17.6<sup>1</sup> del Decreto Único Reglamentario No. 1076 de 26 de mayo de 2015, en ese sentido se requiere a los solicitantes del registro allegar copia de los siguientes documentos y anexos respectivos:

1. Copia de la Escritura 976 del 11 de abril de 2012 de la Notaría 18 de Bogotá.

Cabe resaltar que de acuerdo con el inciso tercero del Artículo 2.2.2.1.17.6, del Decreto 1076 de 2015, a los solicitantes se les requerirá por una sola vez para que aporten la documentación que les hiciera falta y se suspenderán los términos. **Si pasados los dos (2) meses contados a partir del requerimiento, estos no han sido aportados, se entenderá que ha desistido de la solicitud de registro y se procederá al archivo.**

Ahora bien, luego de revisar la información cartográfica allegada, se evidenció lo siguiente:

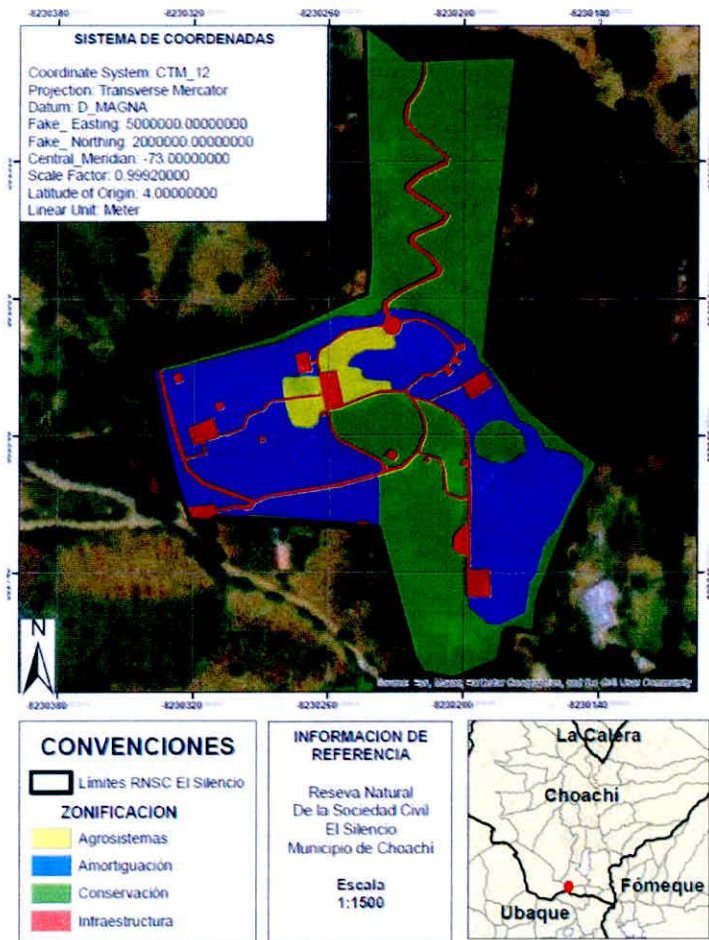
- Los solicitantes aportaron información cartográfica con su respectiva propuesta de zonificación; no obstante, no se incluyó la fuente de información del documento (plancha catastral o levantamiento topográfico), tal como se muestra a continuación:

<sup>1</sup> ARTÍCULO 2.2.2.1.17.6. *Solicitud de Registro.* La solicitud de registro de una Reserva Natural de la Sociedad Civil deberá presentarse ante Parques Nacionales Naturales de Colombia directamente o por intermedio de una organización sin ánimo de lucro, y deberá contener:

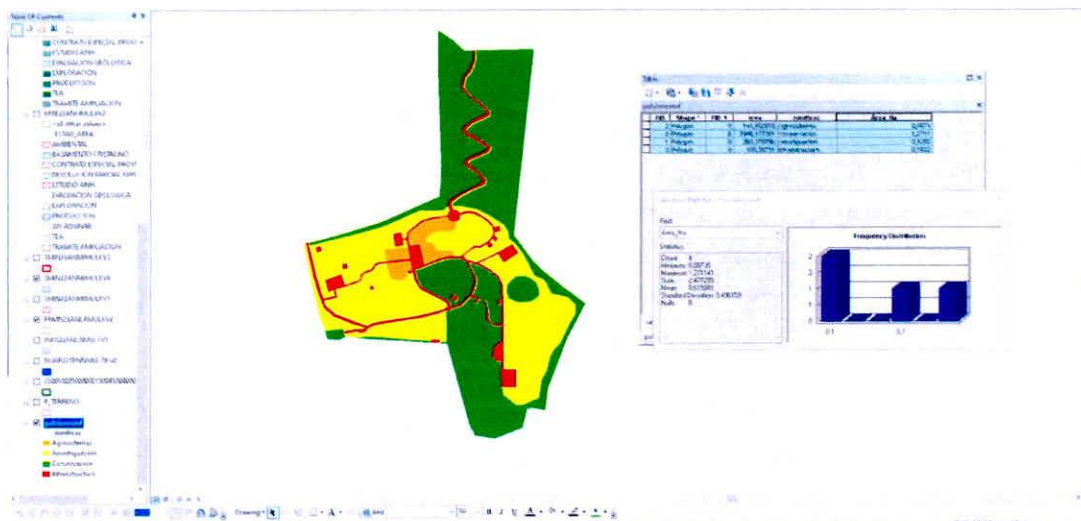
3. Nombre, ubicación, linderos y extensión del inmueble y del área que se registrará como Reserva Natural de la Sociedad Civil.

AUTO NÚMERO 202 DE 16 JUN 2023

**POR MEDIO DEL CUAL SE INICIA EL TRÁMITE DE REGISTRO DE LA  
RESERVA NATURAL DE LA SOCIEDAD CIVIL "EL SILENCIO"  
RNSC 089-23**



- Aunado a lo anterior, los solicitantes adjuntaron información cartográfica en formato .shp con su correspondiente propuesta de zonificación, tal como se muestra a continuación:



AUTO NÚMERO 202 DE 16 JUN 2023

**POR MEDIO DEL CUAL SE INICIA EL TRÁMITE DE REGISTRO DE LA  
RESERVA NATURAL DE LA SOCIEDAD CIVIL "EL SILENCIO"  
RNSC 089-23**

Tabla de áreas de zonificación.

Zonificación	Área Ha
Zona de Conservación	1,2711
Zona de Amortiguación Y Manejo Especial	0,9265
Zona de Agrosistemas	0,0874
Zona de Uso Intensivo e Infraestructura	0,1922
<b>Total</b>	<b>2,4772</b>

Por lo tanto y con el fin de cumplir con los requisitos establecidos en el Artículo 2.2.2.1.17.6, del Decreto 1076 de 2015<sup>2</sup>, se requiere a los solicitantes del registro allegar:

1. Mapa de zonificación ajustado del predio denominado "**Lote El Silencio**" inscrito bajo el folio de matrícula inmobiliaria No. 152-70435; para lo cual es importante indicar **la fuente de información**, es decir, si es **plancha catastral** del Instituto Geográfico Agustín Codazzi - IGAC o de alguno de los catastros regionales (Bogotá, Antioquia, Barranquilla, Cali) o **levantamiento topográfico**, dado que la verificación de la cartografía se hace con referencia a la información catastral.

La información se debe remitir en **formato digital tipo shape**, si es una plancha catastral. Si es un levantamiento topográfico, se debe remitir el **formato digital tipo Dwg**, esta plancha topográfica debe ir firmada por el profesional que realizó el procedimiento, y se debe remitir en formato *Pdf* o *Jpg*. Lo anterior con la finalidad de dar cumplimiento a los requerimientos establecidos en el numeral cuarto del Artículo 2.2.2.1.17.6, del Decreto 1076 de 2015, ya que ésta es la única información oficial para continuar con el proceso de registro de Reservas Naturales de la Sociedad Civil.

Es importante aclarar que la información cartográfica aportada por los usuarios no debe exceder el área<sup>3</sup> reportada en el Certificado de Tradición de cada uno de los predios y la zonificación deberá allegarse con cada una de las áreas discriminadas para el predio de la solicitud de registro, de acuerdo con lo establecido en el Artículo 2.2.2.1.17.4<sup>4</sup>

<sup>2</sup> 4. Ubicación geográfica del predio en **plancha catastral o en plancha individual referenciada con coordenadas planas**. En su defecto, delimitación del predio en una plancha base topográfica... (Subrayado fuera del texto)

<sup>3</sup> La información cartográfica se debe remitir teniendo como referencia el nuevo origen Nacional, conforme lo establecido en la resolución 388 del 13 de mayo de 2020 y resolución 471 del 14 de mayo de 2020, con las consideraciones de la resolución 529 del 5 de junio de 2020 emitidas por el Instituto Geográfico Agustín Codazzi y adoptadas por Parques Nacionales Naturales de Colombia mediante la circular 20202400000014 del 24/06/2020. Las áreas se deben relacionar en formato de cuatro (4) decimales ya que se refiere a hectáreas.

<sup>4</sup> **ARTÍCULO 2.2.2.1.17.4.** Zonificación. La zonificación de las Reservas Naturales de la Sociedad Civil podrá contener además de las zonas que se considere conveniente incluir, las siguientes: 1. **Zona de conservación:** área ocupada por un paisaje o una comunidad natural, animal o vegetal, ya sea en estado primario o que está evolucionado naturalmente y que se encuentre en proceso de recuperación. 2. **Zona de amortiguación y manejo especial:** aquella área de transición entre el paisaje antrópico y las zonas de conservación, o entre aquel y las áreas especiales para la protección como los nacimientos de agua, humedales y cauces. Esta zona puede contener rastrojos o vegetación secundaria y puede estar expuesta a actividades agropecuarias y extractivas sostenibles, de regular intensidad. 3. **Zona de agrosistemas:** área que se dedica a la producción agropecuaria sostenible para uso humano o animal, tanto para el consumo doméstico como para la comercialización, favoreciendo la seguridad alimentaria. 4. **Zona de uso**

AUTO NÚMERO 202 DE 16 JUN 2023

**POR MEDIO DEL CUAL SE INICIA EL TRÁMITE DE REGISTRO DE LA  
RESERVA NATURAL DE LA SOCIEDAD CIVIL "EL SILENCIO"  
RNSC 089-23**

y los numerales tercero y quinto del Artículo 2.2.2.1.17.6<sup>5</sup> y el del Decreto 1076 de 2015.

Cabe resaltar que de acuerdo al inciso tercero del artículo 2.2.2.1.17.7 del Decreto Único Reglamentario No. 1076 de 26 de mayo de 2015, a los solicitantes se les requerirá por una sola vez para que aporten la documentación que le hiciere falta y se suspenderán los términos. **Si pasados los dos (2) meses contados a partir del día siguiente a la notificación del presente acto administrativo, estos no han sido aportados, se entenderá que han desistido de la solicitud de registro y se procederá al archivo.**

**III. Recomendaciones y asuntos que se deben precisar en el concepto técnico**

En aplicación de los principios de economía y celeridad –consagrados en el artículo 3º de la Ley 1437 de 2011- es pertinente informar a la Autoridad Ambiental que realice la visita de inspección técnica al predio objeto de registro, si de acuerdo al parágrafo Artículo 2.2.2.1.2.8 del Decreto No. 1076 de 26 de mayo de 2015, el inmueble objeto de registro se encuentra superpuesto con alguna Área Protegida de carácter público y se precise si es viable registrar el área solicitada o una porción inferior a la requerida por el propietario en su formulario de solicitud de registro.

Así mismo, se solicita que dicho concepto determine si el área a registrar se encuentra traslapada con títulos y/o contratos de concesión minera, hidrocarburos, u otros proyectos licenciados, resguardos indígenas o de territorios de comunidades negras, o si tiene algún tipo de restricción respecto del uso del suelo, determinado en el POT ó el EOT del respectivo municipio.

Adicionalmente el Concepto deberá determinar las coordenadas de cada una de las zonas, con su respectivo mapa de zonificación y ubicación, así como los usos y actividades a los cuales se destinará la Reserva Natural de la Sociedad Civil, en los términos del citado Decreto Reglamentario.

Para resolver la solicitud presentada por el peticionario, Parques Nacionales Naturales de Colombia, procederá de conformidad con el trámite previsto en

---

intensivo e infraestructura: área de ubicación de las casas de habitación, restaurantes, hospedajes, establos, galpones, bodegas, viveros, senderos, vías, miradores, instalaciones eléctricas y de maquinaria fija, instalaciones sanitarias y de saneamiento básico e instalaciones para la educación, la recreación y el deporte. Las Reservas Naturales de la Sociedad Civil deberán contar como mínimo, con una Zona de Conservación.

<sup>5</sup> ARTÍCULO 2.2.2.1.17.6. Solicitud de Registro. (...)

3. Nombre, ubicación, linderos y extensión del inmueble y del área que se registrará como Reserva Natural de la Sociedad Civil.

4. Ubicación geográfica del predio en plancha catastral o en plancha individual referenciada con coordenadas planas. En su defecto, delimitación del predio en una plancha base topográfica.

10

AUTO NÚMERO 202 DE 16 JUN 2023

**POR MEDIO DEL CUAL SE INICIA EL TRÁMITE DE REGISTRO DE LA  
RESERVA NATURAL DE LA SOCIEDAD CIVIL "EL SILENCIO"  
RNSC 089-23**

la Sección 17 -Reservas de la Sociedad Civil, del Capítulo 1 -Áreas de Manejo Especial- del Título 2 -Gestión Ambiental-, de la Parte 2 -

Reglamentación-, del Libro 2 -Régimen Reglamentario del Sector Ambiente-, del Decreto No. 1076 de 2015, regulado internamente a través del procedimiento de registro de reservas naturales de la sociedad civil - Código AMSPNN\_PR\_05, versión 3-, actualmente vigente.

En virtud de lo anterior, se da inicio a la actuación administrativa encaminada a resolver la solicitud presentada por el peticionario, previa verificación de los requisitos establecidos para tal fin, por lo cual se expedirá auto de inicio de trámite, el cual se notificará en los términos establecidos en los artículos 67 a 69 de la Ley 1437 de 2011 -Código de Procedimiento Administrativo y de lo Contencioso Administrativo-, y su publicación se realizará de conformidad con lo señalado en el artículo 73 de la citada normativa, en concordancia con el artículo 71 de la Ley 99 de 1993.

Adicionalmente, y con el objetivo de dar cumplimiento al término de treinta (30) días establecidos en la Sección 17 -Reservas de la Sociedad Civil, del Capítulo 1 -Áreas de Manejo Especial- del Título 2 -Gestión Ambiental-, de la Parte 2 - Reglamentación-, del Libro 2 -Régimen Reglamentario del Sector Ambiente-, del Decreto No. 1076 de 326 de mayo de 2015, para llevar a cabo el proceso de registro, se procederá a remitir a la Alcaldía Municipal y a la autoridad ambiental con jurisdicción en el área del predio, los avisos de que trata el artículo 2.2.2.1.17.7 del referido Decreto, para que sean fijados oportunamente y posteriormente se alleguen las constancias de fijación y desfijación de los mencionados avisos.

Que, en mérito de lo expuesto, la Subdirección de Gestión y Manejo de Áreas Protegidas,

**DISPONE:**

**ARTÍCULO 1.** Iniciar el trámite de registro como Reserva Natural de la Sociedad Civil "**EL SILENCIO**", a favor del predio denominado "**Lote El Silencio**" inscrito bajo el folio de matrícula inmobiliaria No. 152-70435, con una extensión superficiaria de dos hectáreas y cuatro mil setecientos setenta y dos metros cuadrados (**02 ha 4772 m<sup>2</sup>**), ubicado en la vereda Bobadillas, municipio de Choachí, departamento de Cundinamarca, solicitado por el señor **JOHN ALEXANDER MEJÍA BETANCOURTH** identificado con cédula de ciudadanía No. 91.476.736, la señora **MARÍA CECILIA O'BYRNE OROZCO** identificada con cédula de ciudadanía No. 51.738.978, el señor **MANUEL SUÁREZ PARIAS** identificado con cédula de ciudadanía No. 1.026.294.743, el señor **JAIME HERNÁN DE JESÚS CIFUENTES TORO** identificado con cédula de ciudadanía No. 19.457.844, y la señora **TULIA CECILIA TRASLAVIÑA GONZÁLEZ** identificada con cédula de ciudadanía No. 51.562.537, de conformidad con la parte motiva del presente acto administrativo.



AUTO NÚMERO 202 DE 16 JUN 2023

**POR MEDIO DEL CUAL SE INICIA EL TRÁMITE DE REGISTRO DE LA  
RESERVA NATURAL DE LA SOCIEDAD CIVIL "EL SILENCIO"  
RNSC 089-23**

**ARTÍCULO 2.** Requerir el señor **JOHN ALEXANDER MEJÍA BETANCOURTH** identificado con cédula de ciudadanía No. 91.476.736, la señora **MARÍA CECILIA O'BYRNE OROZCO** identificada con cédula de ciudadanía No. 51.738.978, el señor **MANUEL SUÁREZ PARIAS** identificado con cédula de ciudadanía No. 1.026.294.743, el señor **JAIME HERNÁN DE JESÚS CIFUENTES TORO** identificado con cédula de ciudadanía No. 19.457.844, y la señora **TULIA CECILIA TRASLAVIÑA GONZÁLEZ** identificada con cédula de ciudadanía No. 51.562.537, para que dentro del término hasta de dos (2) meses contados a partir del día siguiente a la notificación del presente acto administrativo, alleguen la siguiente documentación con el fin dar continuidad al trámite de Solicitud de Registro de Reserva Natural de la Sociedad Civil, de conformidad con la parte motiva del presente acto administrativo:

1. Copia de los siguientes documentos y anexos respectivos:
  - o Copia de la Escritura 976 del 11 de abril de 2012 de la Notaría 18 de Bogotá.
2. Mapa de zonificación ajustado del predio denominado "**Lote El Silencio**" inscrito bajo el folio de matrícula inmobiliaria No. 152-70435, para lo cual es importante indicar **la fuente de información**, es decir, si es **plancha catastral** del Instituto Geográfico Agustín Codazzi - IGAC o de alguno de los catastros regionales (Bogotá, Antioquia, Barranquilla, Cali) o **levantamiento topográfico**, dado que la verificación de la cartografía se hace con referencia a la información catastral.

La información se debe remitir en **formato digital tipo shape**, si es una plancha catastral. Si es un levantamiento topográfico, se debe remitir el **formato digital tipo Dwg**, esta plancha topográfica debe ir firmada por el profesional que realizó el procedimiento, y se debe remitir en formato *Pdf* o *Jpg*. Lo anterior con la finalidad de dar cumplimiento a los requerimientos establecidos en el numeral cuarto del Artículo 2.2.2.1.17.6, del Decreto 1076 de 2015, ya que ésta es la única información oficial para continuar con el proceso de registro de Reservas Naturales de la Sociedad Civil.

Es importante aclarar que la información cartográfica aportada por los usuarios no debe exceder el área reportada en el Certificado de Tradición de cada uno de los predios y la zonificación deberá allegarse con cada una de las áreas discriminadas para el predio de la solicitud de registro, de acuerdo con lo establecido en el Artículo 2.2.2.1.17.4 y los numerales tercero y quinto del Artículo 2.2.2.1.17.6 y el del Decreto 1076 de 2015.

✍

AUTO NÚMERO 202 DE 16 JUN 2023

**POR MEDIO DEL CUAL SE INICIA EL TRÁMITE DE REGISTRO DE LA  
RESERVA NATURAL DE LA SOCIEDAD CIVIL "EL SILENCIO"  
RNSC 089-23**

**ARTÍCULO 3.** Una vez los solicitantes alleguen la información requerida, remitir a la Alcaldía de Choachí, y a la Corporación Autónoma Regional de Cundinamarca - CAR, los avisos de inicio del trámite a que se refiere el artículo 2.2.2.1.17.7 del Decreto 1076 de 2015.

**ARTÍCULO 4.** Una vez los solicitantes alleguen la información requerida, **El Grupo de Trámites y Evaluación Ambiental -GTEA-**, de Parques Nacionales de Colombia, realizará y coordinará la práctica de la visita técnica al predio objeto de solicitud de registro, con el fin de verificar la importancia de la muestra de ecosistema natural y la sostenibilidad de los procesos de producción y aprovechamiento llevados a cabo en el predio, si los hay, y demás aspectos técnicos que se deban tener en cuenta para la verificación de los objetivos de conservación de las áreas protegidas, de conformidad con lo señalado en el artículo 2.2.2.1.1.6 y la Sección 17 -Reservas de la Sociedad Civil, Capítulo 1 -Áreas de Manejo Especial- del Título 2 -Gestión Ambiental-, de la Parte 2 -Reglamentación-, del Libro 2-Régimen Reglamentario del Sector Ambiente-, del Decreto No. 1076 de 26 de mayo de 2015, y observe las recomendaciones contenidas en el presente acto administrativo.

**PARÁGRAFO 1.** Para la práctica de la visita técnica mencionada en el Artículo Cuarto, un funcionario de **El Grupo de Trámites y Evaluación Ambiental -GTEA-** se comunicará con los usuarios, solicitando su aprobación expresa para realizar la actividad. Después de realizada la consulta, se requerirá que esta aprobación se allegue por los medios virtuales establecidos por Parques Nacionales Naturales.

**ARTÍCULO 5.** Notifíquese personalmente o en su defecto por medios electrónicos, el contenido del presente acto administrativo el señor **JOHN ALEXANDER MEJÍA BETANCOURTH** identificado con cédula de ciudadanía No. 91.476.736, la señora **MARÍA CECILIA O'BYRNE OROZCO** identificada con cédula de ciudadanía No. 51.738.978, el señor **MANUEL SUÁREZ PARIAS** identificado con cédula de ciudadanía No. 1.026.294.743, el señor **JAIME HERNÁN DE JESÚS CIFUENTES TORO** identificado con cédula de ciudadanía No. 19.457.844, y la señora **TULIA CECILIA TRASLAVIÑA GONZÁLEZ** identificada con cédula de ciudadanía No. 51.562.537, de conformidad con lo establecido en el artículo 66 y subsiguientes de la Ley 1437 de 2011 -Código de Procedimiento Administrativo y de lo Contencioso Administrativo-.

**ARTÍCULO 6.** El encabezado y la parte dispositiva del presente Auto deberán ser publicados en la Gaceta Oficial Ambiental de Parques Nacionales Naturales de Colombia, de conformidad con lo establecido en el artículo 73 de la Ley 1437 de 2011 -Código de Procedimiento Administrativo y de lo Contencioso Administrativo-.


AUTO NÚMERO 4-202 DE 16 JUN 2023

**POR MEDIO DEL CUAL SE INICIA EL TRÁMITE DE REGISTRO DE LA  
RESERVA NATURAL DE LA SOCIEDAD CIVIL "EL SILENCIO"  
RNSC 089-23**

**ARTÍCULO 7.** Contra el presente acto administrativo no procede recurso alguno, de conformidad con lo establecido en el artículo 75 de la Ley 1437 de 2011 -Código de Procedimiento Administrativo y de lo Contencioso Administrativo-.

Dada en Bogotá, D.C., a los 16 JUN 2023

**NOTIFÍQUESE, PUBLÍQUESE Y CÚMPLASE**



**EDNA MARÍA CAROLINA JARRO FAJARDO**

Subdirectora de Gestión y Manejo de Áreas Protegidas

**Elaboró:**

Pamela Meireles Guerrero  
Abogada - GTEA

**Revisó información cartográfica:**

Jean Alexis Ortiz  
Cartógrafo GGCI

**Revisó y aprobó:**

Adriana Margarita Roza Melo  
Coordinadora ( E ) GTEA

Expediente: RNSC 089-23 "EL SILENCIO"