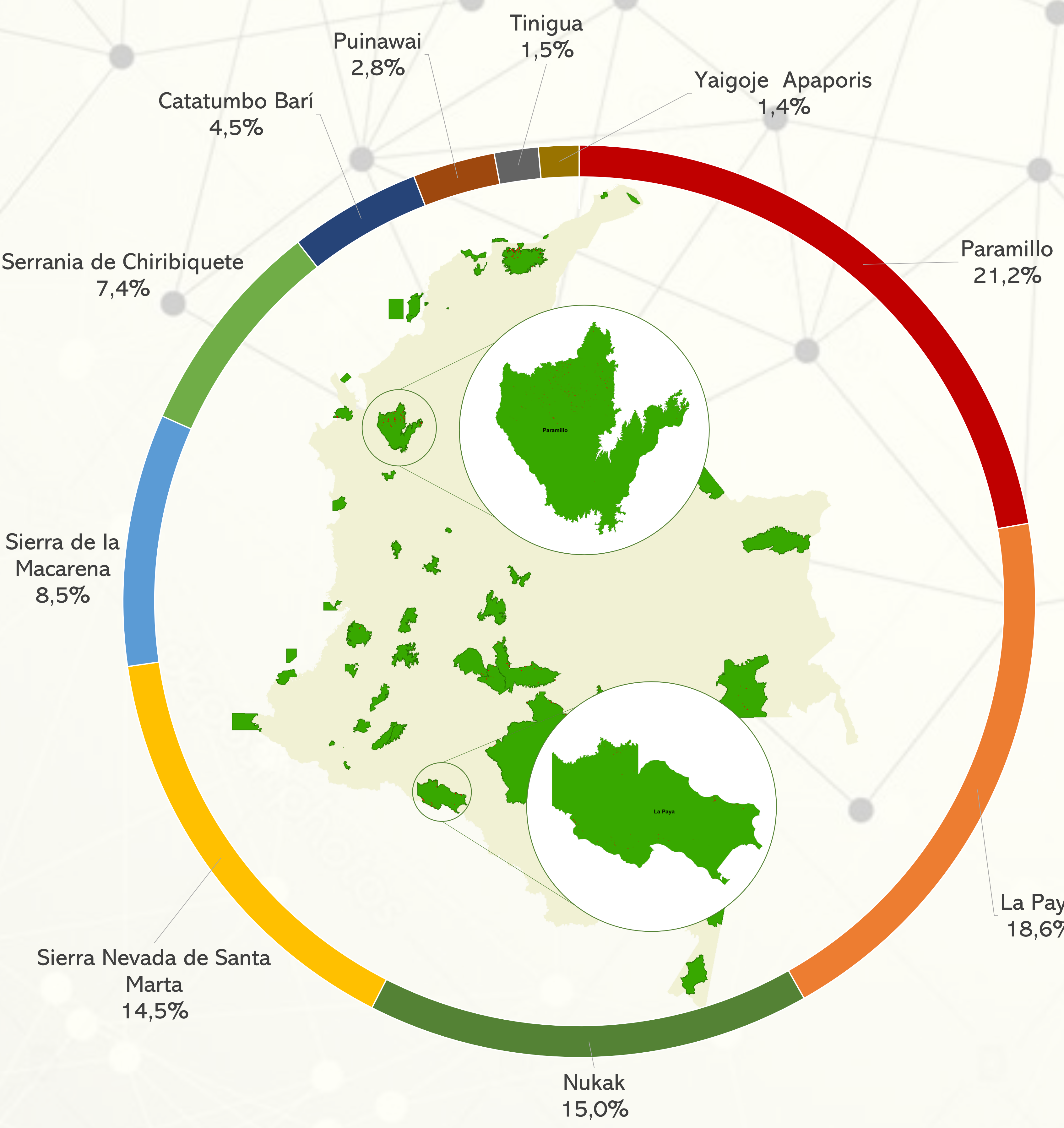




PARQUES NACIONALES
NATURALES DE COLOMBIA

Alertas de transformación de coberturas naturales trimestre I - 2023



Nombre área protegida	Área transformada (Ha)	
	IV Trimestre 2022	I Trimestre 2023
Paramillo	70,22	295,53
La Paya	183,14	259,24
Nukak	93,20	208,47
Sierra Nevada de Santa Marta	11,21	201,89
Sierra de la Macarena	249,65	118,65
Serranía de Chiribiquete	25,17	103,11
Catatumbo Barí	15,20	62,03
Puinawai	70,55	38,71
Tinigua	123,80	20,64
Yaigoje Apaporis	49,14	19,01
El Tuparro	0,00	15,84
Los Katios	0,49	10,61
El Cocuy		8,84
Farallones de Cali	2,65	8,11
Tamá	6,58	6,81
Amacayacu	2,58	2,52
Nevado del Huila		1,95
Serranía de los Churumbelos		
Auka Wasi	2,11	1,88
Utria	0,00	1,62
Las Orquideas	6,36	1,36
Cordillera de los Picachos	8,86	1,27
Munchique	0,37	1,26
Serranía de los Yariguies	6,34	1,08
Cahuinari	2,07	0,41
Sumapaz		0,34
Rio Pure	0,48	0,32
Isla de Salamanca	0,00	0,30
Alto Fragua Indi Wasi	1,70	0,14
Los Flamencos	0,00	0,12
Macuira	0,00	0,00
Pisba	0,00	0,00
Sanquianga	2,96	0,00
Tayrona	0,00	0,00
Las Herosas Gloria Valencia de Castaño	1,88	0,00
Tatama	0,00	0,00
Plantas Medicinales Orito Ingi Ande	0,00	0,00
Total general	936,73	1392,04

Ejemplo de transformaciones identificadas para el I-trimestre de 2023




Imagen PlanetScope diciembre 2022




Imagen PlanetScope marzo 2023

Consulta de alertas de transformación por parque en el dashboard

